



Общество с ограниченной ответственностью  
**«НОВЫЕ РЕСУРСЫ»**

Заказчик – **ПАО «Нижнекамскнефтехим»**

**«Реконструкция линейного сооружения - имущественный комплекс «Управление этиленопроводов» на участке Нижнекамск – Казань. Модернизация объектов для транспортировки этилена с учётом дополнительных объемов от ЭП-600»**

**ДОКУМЕНТАЦИЯ ПО ПЛАНИРОВКЕ ТЕРРИТОРИИ**

Проект межевания территории

**Раздел 2.** Проект межевания территории. Текстовая часть

**Часть 8.** Пояснительная записка (окончание)

**НКНХ.5273-ПМТ2.8**

**Том 6.8**

2024



Общество с ограниченной ответственностью  
**«НОВЫЕ РЕСУРСЫ»**

Заказчик – **ПАО «Нижнекамскнефтехим»**

**«Реконструкция линейного сооружения - имущественный комплекс «Управление этиленопроводов» на участке Нижнекамск – Казань. Модернизация объектов для транспортировки этилена с учётом дополнительных объемов от ЭП-600»**

**ДОКУМЕНТАЦИЯ ПО ПЛАНИРОВКЕ ТЕРРИТОРИИ**

Проект межевания территории

**Раздел 2.** Проект межевания территории. Текстовая часть

**Часть 8.** Пояснительная записка (окончание)

**НКНХ.5273-ПМТ2.8**

**Том 6.8**

**Руководитель проектов**

(подпись, дата)

**А.С. Махов**

**Главный инженер проекта**

(подпись, дата)

**С.А. Дордий**

2024

Взам. инв. №	
Подп. и дата	
Инв. № подл.	



**ГЕО  
СЕРВИС**

ООО «Геосервис»  
Россия. 197198. г. Санкт-Петербург.  
Малый проспект ПС. дом 5. литер Б. помещение 301  
тел.: +7 (812) 456-70-86  
e-mail: officegeo@geo-sz.ru  
официальный сайт www.geo-sz.ru  
ИНН 7813522944

**Заказчик – ПАО «Нижнекамскнефтехим»**

**«Реконструкция линейного сооружения - имущественный комплекс «Управление этиленопроводов» на участке Нижнекамск – Казань. Модернизация объектов для транспортировки этилена с учётом дополнительных объемов от ЭП-600»**

**ДОКУМЕНТАЦИЯ ПО ПЛАНИРОВКЕ ТЕРРИТОРИИ**

Проект межевания территории

**Раздел 2.** Проект межевания территории. Текстовая часть

**Часть 8.** Пояснительная записка (окончание)

**НКНХ.5273-ПМТ2.8**

**Том 6.8**

Технический директор

Руководитель отдела



**М.С. Кочетова**





**О.А. Ермолина**

2024

Взам. инв. №	
Подп. и дата	
Инв. № подл.	

## СОДЕРЖАНИЕ ТОМА






Обозначение	Наименование	Примечание
НКНХ.5273-ПМТ2.8-С	Содержание тома 2.8	Лист 3
НКНХ.5273-ДПТ.СД	Состав документации по планировке территории	Выпускается отдельным томом 0
НКНХ.5273-ПМТ2.8	Раздел 2. Проект межевания территории. Текстовая часть. Часть 8. Пояснительная записка (окончание)	Лист 4

Изм.	Кол.уч	Лист	№док.	Подп.	Дата	Взам. инв. №	Подп. и дата	НКНХ.5273-ПМТ2.8-С				
								Стадия	Лист	Листов		
								Содержание тома 6.8				
												1
Ивв. № подл.	Разраб.	Гурьева		25.11.24								
	Проверил	Зюбан		25.11.24								
	Рук. отдела	Ермолина		25.11.24								
	Директор	Кочетова		25.11.24								



## СОДЕРЖАНИЕ

Приложение А	Перечень образуемых лесных участков (МСК-16 Зона 1) – Сабинское лесничество.....	3
Приложение Б	Целевое назначение лесов, вид (виды) разрешенного использования лесных участков, количественные и качественные характеристики лесных участков, сведения о нахождении лесных участков в границах особо защитных участков лесов (в случае, если подготовка проекта межевания территории осуществляется в целях определения местоположения границ образуемых и (или) изменяемых лесных участков) (МСК-16 Зона 1) – Сабинское лесничество.....	4
Приложение В	Перечень образуемых лесных участков (МСК-16 Зона 1) – Зеленодольское лесничество .....	106
Приложение Г	Целевое назначение лесов, вид (виды) разрешенного использования лесных участков, количественные и качественные характеристики лесных участков, сведения о нахождении лесных участков в границах особо защитных участков лесов (в случае, если подготовка проекта межевания территории осуществляется в целях определения местоположения границ образуемых и (или) изменяемых лесных участков) (МСК-16 Зона 1) – Зеленодольское лесничество.....	108
Приложение Д	Перечень образуемых лесных участков (МСК-16 Зона 1) – Пригородное лесничество.....	182
Приложение Ж	Целевое назначение лесов, вид (виды) разрешенного использования лесных участков, количественные и качественные характеристики лесных участков, сведения о нахождении лесных участков в границах особо защитных участков лесов (в случае, если подготовка проекта межевания территории осуществляется в целях определения местоположения границ образуемых и (или) изменяемых лесных участков) (МСК-16 Зона 1) – Пригородное лесничество.....	183
Приложение И	Перечень образуемых лесных участков (МСК-16 Зона 1) – Ислейтарское лесничество.....	208

Взам. инв. №						
	Подп. и дата					
Инв. № подл.	<b>НКНХ.5273-ПМТ2.8</b>					
	Изм.	Кол.уч	Лист	№док.	Подп.	Дата
	Разраб.	Гурьева		25.11.24	Раздел 2. Проект межевания территории. Текстовая часть. Часть 8. Пояснительная записка (окончание)	
	Проверил	Зюбан		25.11.24		
	Рук. отдела	Ермолина		25.11.24		
Директор	Кочетова		25.11.24			
Стадия	Лист	Листов				
	1	284				

Приложение К	Целевое назначение лесов, вид (виды) разрешенного использования лесных участков, количественные и качественные характеристики лесных участков, сведения о нахождении лесных участков в границах особо защитных участков лесов (в случае, если подготовка проекта межевания территории осуществляется в целях определения местоположения границ образуемых и (или) изменяемых лесных участков) (МСК-16 Зона 1) – Зеленодольское лесничество.....	209
Приложение Л	Перечень образуемых лесных участках, в границах которых имеются земли сельскохозяйственного назначения (МСК-16 Зона 1).....	218
Приложение М	Целевое назначение лесов, вид (виды) разрешенного использования лесных участков, сведения о нахождении лесных участков в границах особо защитных участков лесов (в случае, если подготовка проекта межевания территории осуществляется в целях определения местоположения границ образуемых и (или) изменяемых лесных участков), в границах которых имеются земли сельскохозяйственного назначения(МСК-16 Зона 1).....	219
Приложение Н	Согласование документации по планировке территории - Сабинское лесничество № 80 от 26.09.2024.....	280
Приложение П	Согласование документации по планировке территории - Ислейтарское лесничество № 53 от 30.10.2024.....	281
Приложение Р	Согласование документации по планировке территории - Зеленодольское лесничество № 286/02 от 31.10.2024.....	282
Приложение С	Согласование документации по планировке территории - Пригородное лесничество № 01-05/626 от 18.11.2024.....	283
	Таблица регистрации изменений.....	284

Взам. инв. №	
Подп. и дата	
Инв. № подл.	

Изм.	Кол.уч.	Лист	Недок	Подп.	Дата	<b>НКНХ.5273-ПМТ2.8</b>	Лист
							2

**ПРИЛОЖЕНИЕ А. ПЕРЕЧЕНЬ ОБРАЗУЕМЫХ ЛЕСНЫХ УЧАСТКОВ  
(МСК-16 ЗОНА 1) – САБИНСКОЕ ЛЕСНИЧЕСТВО (НА 2 ЛИСТАХ)**

№	Номер образуемого ЗУ	Лесничество	Участковое лесничество	Кварталы (выделы)	Площадь ЗУ, га	Объемы использования лесов (изъятия лесных ресурсов), куб. м.
<b>Сабинское лесничество</b>						
1.	16:35:000000:925:ЗУ1	Сабинское	Сабабашское	15 (36, 43)	0,5821	-
2.	16:35:000000:925:ЗУ2	Сабинское	Сабабашское	15 (9)	0,0713	4
3.	16:35:000000:925:ЗУ3	Сабинское	Сабабашское	15 (1, 6)	0,0583	-
4.	16:35:000000:408:ЗУ3	Сабинское	Сабабашское	15 (1)	0,0543	-
5.	16:40:000000:398:ЗУ1	Сабинское	Ленинское	90 (53, 54, 55)	0,1938	19
6.	16:40:000000:398:ЗУ2	Сабинское	Ленинское	90 (52, 53, 61, 68)	1,0579	171
7.	16:40:000000:281:ЗУ1	Сабинское	Ленинское	90 (53, 54)	0,1129	13
8.	16:40:000000:280 ЗУ1	Сабинское	Ленинское	90 (68, 70)	0,1135	6
9.	16:40:000000:1006:ЗУ1	Сабинское	Ленинское	89 (31), 90 (49, 50, 57, 58, 59, 60, 67, 70)	4,8111	866
10.	16:40:000000:1006:ЗУ2	Сабинское	Ленинское	89 (28)	0,0171	3
11.	16:40:000000:1006:ЗУ3	Сабинское	Ленинское	89 (28)	0,0062	1
12.	16:40:000000:1006:ЗУ4	Сабинское	Ленинское	88 (13, 17, 18, 19)	2,7999	567
13.	16:40:000000:386:ЗУ1	Сабинское	Ленинское	142 (8)	0,4522	-
14.	16:40:000000:583:ЗУ1	Сабинское	Ленинское	87 (25, 26), 91 (1,3, 4, 6)	5,2192	981
15.	16:09:000000:656:ЗУ1	Сабинское	Ленинское	136 (1)	0,0001	1
16.	16:40:000000:386:ЗУ7	Сабинское	Ленинское	136 (1)	0,0026	1
17.	16:40:000000:386:ЗУ6	Сабинское	Ленинское	136 (1)	0,0003	1
18.	16:16:000000:825:ЗУ1	Сабинское	Ленинское	128 (19)	0,0447	8
19.	16:16:000000:825:ЗУ2	Сабинское	Ленинское	128 (12)	0,1165	16
20.	16:16:000000:825:ЗУ3	Сабинское	Ленинское	128 (12)	0,1831	26
21.	16:35:000000:376:ЗУ2	Сабинское	Корсинское	191 (1)	0,0023	1
22.	16:35:000000:976:ЗУ1	Сабинское	Корсинское	191 (1, 4, 14, 17, 20, 21, 22, 23, 28, 29, 31, 33, 36, 41)	6,3246	1222
23.	16:35:000000:921:ЗУ1	Сабинское	Корсинское	11(4)	0,3959	44
24.	16:40:000000:386:ЗУ8	Сабинское	Ленинское	142 (9)	0,0014	1
<b>Итого</b>					<b>22,6199</b>	<b>3951</b>

Взам. инв. №

Подп. и дата

Инв. № подл.

НКНХ.5273-ПМТ2.8

Лист

3

Изм. Кол.уч. Лист Недок Подп. Дата

**ПРИЛОЖЕНИЕ Б. ЦЕЛЕВОЕ НАЗНАЧЕНИЕ ЛЕСОВ, ВИД (ВИДЫ) РАЗРЕШЕННОГО ИСПОЛЬЗОВАНИЯ ЛЕСНЫХ УЧАСТКОВ, КОЛИЧЕСТВЕННЫЕ И КАЧЕСТВЕННЫЕ ХАРАКТЕРИСТИКИ ЛЕСНЫХ УЧАСТКОВ, СВЕДЕНИЯ О НАХОЖДЕНИИ ЛЕСНЫХ УЧАСТКОВ В ГРАНИЦАХ ОСОБО ЗАЩИТНЫХ УЧАСТКОВ ЛЕСОВ (В СЛУЧАЕ, ЕСЛИ ПОДГОТОВКА ПРОЕКТА МЕЖЕВАНИЯ ТЕРРИТОРИИ ОСУЩЕСТВЛЯЕТСЯ В ЦЕЛЯХ ОПРЕДЕЛЕНИЯ МЕСТОПОЛОЖЕНИЯ ГРАНИЦ ОБРАЗУЕМЫХ И (ИЛИ) ИЗМЕНЯЕМЫХ ЛЕСНЫХ УЧАСТКОВ) (МСК-16 ЗОНА 1) – САБИНСКОЕ ЛЕСНИЧЕСТВО (НА 98 ЛИСТАХ)**

**1. Сведения о лесном участке 16:35:000000:925:3У1**

Участок проектирования затрагивает земли лесного фонда, а именно выделы 36, 43 квартала 15 Сабабашского участкового лесничества ГКУ «Сабинское лесничество».

**Территориальное расположение и основные характеристики лесного участка.**

1. Местоположение, границы и площадь проектируемого лесного участка представлены в таблице 1.1.

Категория земель – земли лесного фонда.

Таблица 1.1 Местоположение, границы и площадь проектируемого лесного участка

Наименование лесничества	Наименование участкового лесничества (хозяйства)	Номер лесных кварталов	Номера лесотаксационных выделов (их частей)	Площадь, га	ОЗУ
Сабабашское участковое лесничество, ГКУ «Сабинское лесничество» Сабинский муниципальный район Республики Татарстан					
ГКУ «Сабинское лесничество»	Сабабашское участковое лесничество	15	ч. выд. 36	0,4881	небольшие участки лесов расположенные среди безлесных пространств
			ч. выд. 43	0,0940	берегозащитные участки лесов
<b>Итого</b>				<b>0,5821</b>	

Площадь проектируемого лесного участка – 0,5821 га.

2. Целевое назначение земель представлено в таблице 1.2.

В соответствии с приказом Федерального агентства лесного хозяйства от 17 октября 2008 года №320 «Об определении количества лесничества на территории Республики Татарстан и установления их границ» Сабабашское участковое лесничество входит в состав «ГКУ Сабинское лесничество».

На момент проектирования лесного участка распространяется действие лесохозяйственного регламента, утвержденного приказом Министерства лесного хозяйства на территории ГКУ «Сабинское лесничество» от 19.02.2019г. №113-осн (с изм. от 28.12.2021 г. №712-осн).

Согласно указанным документам лесного планирования квартал 15 (ч. выд. 36, 43) Сабабашского участкового лесничества, ГКУ «Сабинское лесничество».

Сабинского муниципального района Республики Татарстан, относятся к защитным лесам.

Таблица 1.2 Распределение площади проектируемого лесного участка по видам целевого назначения лесов на защитные (по их категориям), эксплуатационные и резервные леса

Целевое назначение лесов	Площадь, га
1	2
Защитные леса, всего:	0,5821
1) леса, расположенные на особо охраняемых природных территориях;	-
2) леса, расположенные в водоохраных зонах;	0,0940
3) леса, выполняющие функции защиты природных и иных объектов,	-

Взам. инв. №
Подп. и дата
Инв. № подл.

Изм.	Кол.уч	Лист	№док	Подп.	Дата	<b>НКНХ.5273-ПМТ2.8</b>	Лис
							4

Целевое назначение лесов	Площадь, га
1	2
Из них:	
а) леса, расположенные в первом и втором поясах зон санитарной охраны источников питьевого и хозяйственно-бытового водоснабжения;	-
б) защитные полосы лесов;	-
в) леса, расположенные в зеленых зонах;	-
г) леса, расположенные в лесопарковых зонах;	-
д) горно-санитарные леса;	-
4) ценные леса,	0,4881
Из них:	
а) государственные защитные лиственные полосы	-
б) противозерозийные леса;	0,4881
в) леса, расположенные в пустынных зонах;	-
в) леса, расположенные в полупустынных зонах;	-
в) леса, расположенные в лесостепных зонах;	-
в) леса, расположенные в степях;	-
в) леса, расположенные в горах;	-
г) леса, имеющие научное или историческое значение;	-
д) орехово-промысловые зоны;	-
е) лесные плодовые насаждения;	-
ж) ленточные боры;	-
з) запретные полосы лесов, расположенные вдоль водных объектов;	-
и) нерестоохраняемые полосы лесов;	-
Эксплуатационные леса, всего:	-
Резервные леса, всего:	-
<b>Всего лесов:</b>	<b>0,5821</b>

3. Количественные и качественные характеристики проектируемого лесного участка.

Количественные и качественные характеристики проектируемого лесного участка составляются на основании данных государственного лесного реестра (лесоустроительные планшеты, планы лесонасаждений с учетом текущих изменений). Текущими изменениями в лесоустроительных материалах являются все происходящие изменения в лесном фонде в течение ревизионного периода с (момента последнего лесоустройства по настоящее время), связанные с хозяйственной деятельностью, воздействием природных факторов, изменением лесного законодательства, проведением натурных обследований и др. заверенные лесничеством копии материалов лесоустройства с учетом текущих изменений являются обязательным приложением к проектной документации.

4. Распределение земель представлено в таблице 1.4.

Таблица 1.3 Распределение площади проектируемого лесного участка по категориям земель лесного фонда

Показатели	Площадь, га
1	2
1 Общая площадь земель лесного фонда	0,5821
2. Лесные земли, всего	-
2.1 Покрытые лесной растительностью, всего	-
2.1.1. в том числе лесные культуры	-
2.2 Не покрытые лесной растительностью, всего	-
в том числе: не сомкнувшиеся лесные культуры	-
лесные питомники, плантации	-
редины естественные	-
фонд лесовосстановления, всего	-
в том числе: гари	-
погибшие древостои	-
вырубки	-
прогалины, пустыри	-
3. Не лесные земли, всего	0,5821
в том числе: пашни	-
сенокосы	-

Взам. инв. №	
Подп. и дата	
Инв. № подл.	

Изм.	Кол.уч.	Лист	Недок	Подп.	Дата	<b>НКНХ.5273-ПМТ2.8</b>	Лист
							5

Показатели	Площадь, га
1	2
пастбища, луга	0,4881
воды	-
дороги, просеки	-
трассы коммуникации, усадьбы и пр.	-
болота	-
пески	-
прочие земли	0,0940

Таблица 1.4 Распределение земель

Общая площадь всего	В том числе									
	лесные земли					нелесные земли				
	занятые лесными насаждениями	лесные культуры в том числе	лесные питомники, плантации	не занятые лесными насаждениями	итого	дороги	просеки	болота	другие	итого
1	2	3	4	5	6	7	8	9	10	11
0,5821	-	-	-	-	-	-	-	-	0,5821	0,5821

5. Характеристика насаждений проектируемого лесного участка представлена в таблице 1.5.

Таблица 1.5 Характеристика насаждений проектируемого лесного участка

Участковое лесничество / урочище (при наличии)	Номер квартала	Номер выдела	Состав насаждения или характеристика лесного участка при отсутствии насаждения	Площадь (га)/запас древесины при наличии (куб. м)	В том числе по группам возраста древостоя (га/куб. м)			
					молодняки	средне-возрастные	приспевающие	спелые и перестойные
1	2	3	4	6	7	8	9	10
Сабабашское	15	36	Пастбище, выгон	0,4881 / -	-	-	-	-
		43	Прочие земли	0,0940 / -	-	-	-	-
<b>Итого:</b>				0,5821 / -	-	-	-	-

Таблица 1.6 Средние таксационные показатели насаждений проектируемого лесного участка

Целевое назначение лесов	Лесной квартал / лесотаксационный выдел	Хозяйство, преобладающая порода	Состав насаждения	Возраст насаждений	Бонитет насаждений	Полнота, сумма площадей сечений	Средний запас древесины (куб. м/га)			
							Молодняки	среднеозрастные	приспевающие	спелые и перестойные
1	2	3	4	5	6	7	8	9	10	11
Защитные леса	15 / 36	-	-	-	-	-	-	-	-	-
	15 / 43	-	-	-	-	-	-	-	-	-

6. Виды и объемы использования лесов на проектируемом лесном участке представлены в таблице 1.7.

Таблица 1.7 Виды и объемы использования лесов на проектируемом лесном участке

Целевое назначение лесов	Хозяйство (хвойное, твердолиственное, мягколиственное)	Площадь, га	Единица измерения	Объемы использования лесов (изъятия лесных ресурсов)
1	2	3	4	5
Вид использования лесов – строительство, реконструкция, эксплуатация линейных объектов				
Цель предоставления лесного участка - строительство, реконструкция, эксплуатация линейных объектов – трубопровод				

Взам. инв. №

Подп. и дата

Инв. № подл.

Лист

6

НКНХ.5273-ПМТ2.8

магистральный					
Защитные леса	-		-	куб. м	-
<b>Итого:</b>				<b>куб. м</b>	<b>-</b>

7. Виды разрешенного использования лесов на проектируемом лесном участке

Лесохозяйственным регламентом, утвержденным Приказом Министерства лесного хозяйства Республики Татарстан №113-осн от 19.02.2019 г. (с изм. от 28.12.2021 г. №712-осн) в границах Сабабашского участкового лесничества ГКУ «Сабинское лесничество» квартал 15 (ч. выд. 36, 43) Сабинского муниципального района Республики Татарстан и соответственно на проектируемом лесном участке установлены следующие виды разрешенного использования лесов:

- Заготовка древесины (статьи 25, 29 Лесного кодекса РФ);
- Заготовка живицы (статьи 25, 31 Лесного кодекса РФ);
- Заготовка и сбор недревесных лесных ресурсов (статьи 25, 32 Лесного кодекса РФ);
- Заготовка пищевых лесных ресурсов и сбор лекарственных растений (статьи 25, 35 Лесного кодекса РФ);
- Осуществление видов деятельности в сфере охотничьего хозяйства (статьи 25, 36 Лесного кодекса РФ);
- Использование лесов для ведения сельского хозяйства (статьи 25, 38 Лесного кодекса РФ);
- Осуществление научно-исследовательской, образовательной деятельности (статьи 25, 40 Лесного кодекса РФ);
- Осуществление рекреационной деятельности (статьи 25, 41 Лесного кодекса РФ);
- Выращивание лесных плодовых, ягодных, декоративных растений, лекарственных растений (статьи 25, 39 Лесного кодекса РФ);
- Создание лесных питомников и их эксплуатация (статьи 25, 39.1 Лесного кодекса РФ);
- Осуществление геологического изучения недр, разведка и добыча полезных ископаемых (статьи 25, 43 Лесного кодекса РФ);
- Строительство и эксплуатация водохранилищ и иных искусственных водных объектов, а также гидротехнических сооружений, морских портов, морских терминалов, речных портов, причалов (статьи 25, 44 Лесного кодекса РФ);
- Строительство, реконструкция, эксплуатация линейных объектов (статьи 25, 45 Лесного кодекса РФ);
- Осуществление религиозной деятельности (статьи 25, 47 Лесного кодекса РФ).

8. Сведения об обременениях проектируемого лесного участка.

Наименование правообладателя: ГБУ «Учебно-опытный Сабинский лесхоз»,  
ИНН / КПП: 1635000845 / 163501001.

Назначение лесного участка (виды использования): осуществление научно-исследовательской и образовательной деятельности, ведение охотничьего хозяйства и осуществление охоты.

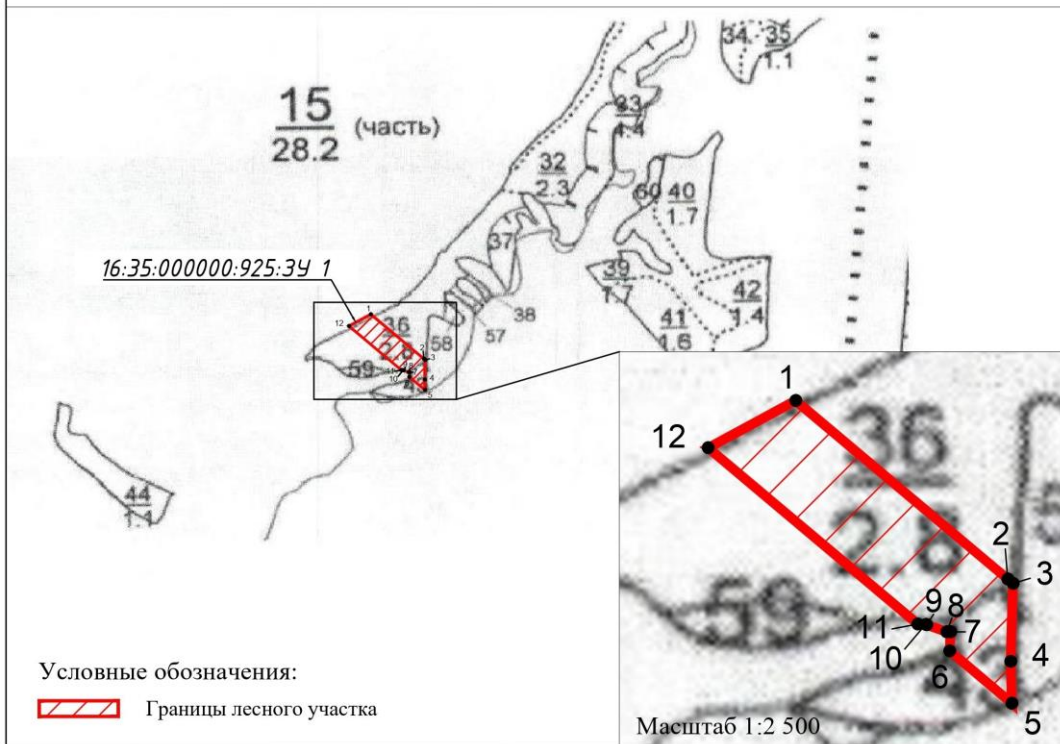
Документы-основания пользования лесным участком: договор постоянного (бессрочного) пользования №б/н от 21.11.2007 г.; договор аренды № б/н от 20.01.2008 г., срок пользования – 49 лет.

Взам. инв. №	
Подп. и дата	
Инв. № подл.	

						<b>НКНХ.5273-ПМТ2.8</b>	Лист
							7
Изм.	Кол.уч.	Лист	Недок	Подп.	Дата		

### Схема расположения лесного участка

Наименование субъекта РФ: Республика Татарстан  
 Наименование категории земель, на которой расположено лесничество: Земли лесного фонда  
 Наименование лесничества: Сабинское  
 Наименование участкового лесничества: Сабабашское  
 Квартал (выдел): 15 (выделы 36, 43)  
 Масштаб: 1:10 000  
 Общая площадь лесного участка: 0,5821 га



Номера точек	Координаты		Расстояние в метрах	Румб	Дирекционный угол: град,мин
	X	Y			
16:35:000000:925:3У1					
1	491009,07	1393855,12	120,09	ЮВ 49°59'58"	130°0'2"
2	490931,88	1393947,11	2,95	ЮВ 49°56'45"	130°3'15"
3	490929,98	1393949,37	33,75	ЮЗ 1°43'56"	181°43'56"
4	490896,25	1393948,35	18,12	ЮВ 1°48'10"	178°11'50"
5	490878,14	1393948,92	35,28	СЗ 50°0'49"	309°59'11"
6	490900,81	1393921,89	8,20	СВ 3°12'53"	3°12'53"
7	490909,00	1393922,35	1,75	ЮЗ 90°0'0"	270°0'0"
8	490909,00	1393920,60	9,18	СЗ 70°7'25"	289°52'35"
9	490912,12	1393911,97	0,39	СЗ 70°38'28"	289°21'32"
10	490912,25	1393911,60	3,54	СЗ 87°15'2"	272°44'58"
11	490912,42	1393908,06	118,59	СЗ 50°0'16"	309°59'44"
12	490988,64	1393817,21	43,07	СВ 61°40'46"	61°40'46"
1	491009,07	1393855,12			

Рисунок 1.1 – Схема расположения лесного участка 16:35:000000:925:3У1

Взам. инв. №	
Подп. и дата	
Инв. № подл.	

Изм.	Кол.уч.	Лист	Подок	Подп.	Дата

**НКНХ.5273-ПМТ2.8**

**2. Сведения о лесном участке 16:35:000000:925:3У2.**

Участок проектирования затрагивает земли лесного фонда, а именно выдел 9 квартала 15 Сабабашского участкового лесничества ГКУ «Сабинское лесничество».

**Территориальное расположение и основные характеристики лесного участка**

1. Местоположение, границы и площадь проектируемого лесного участка представлены в таблице 2.1.

Категория земель – земли лесного фонда.

Таблица 2.1 Местоположение, границы и площадь проектируемого лесного участка

Наименование лесничества	Наименование участкового лесничества (хозяйства)	Номер лесных кварталов	Номера лесотаксационных выделов (их частей)	Площадь, га	ОЗУ
Сабабашское участковое лесничество, ГКУ «Сабинское лесничество» Сабинский муниципальный район Республики Татарстан					
ГКУ «Сабинское лесничество»	Сабабашское участковое лесничество	15	ч. выд. 9	0,0713	небольшие участки лесов расположенные среди безлесных пространств
<b>ИТОГО</b>				0,0713	

Площадь проектируемого лесного участка – 0,0713 га.

2. Целевое назначение земель представлено в таблице 2.2.

В соответствии с приказом Федерального агентства лесного хозяйства от 17 октября 2008 года №320 «Об определении количества лесничества на территории Республики Татарстан и установления их границ» Сабабашское участковое лесничество входит в состав «ГКУ Сабинское лесничество».

На момент проектирования лесного участка распространяется действие лесохозяйственного регламента, утвержденного приказом Министерства лесного хозяйства на территории ГКУ «Сабинское лесничество» от 19.02.2019г. №113-осн (с изм. от 28.12.2021 г. №712-осн).

Согласно указанным документам лесного планирования квартал 15 (ч. выд. 9) Сабабашского участкового лесничества, ГКУ «Сабинское лесничество» Сабинского муниципального района Республики Татарстан, относятся к защитным лесам.

Таблица 2.2 Распределение площади проектируемого лесного участка по видам целевого назначения лесов на защитные (по их категориям), эксплуатационные и резервные леса

Целевое назначение лесов	Площадь, га
1	2
Защитные леса, всего:	0,0713
1) леса, расположенные на особо охраняемых природных территориях;	-
2) леса, расположенные в водоохраных зонах;	-
3) леса, выполняющие функции защиты природных и иных объектов,	-
Из них:	
а) леса, расположенные в первом и втором поясах зон санитарной охраны источников питьевого и хозяйственно-бытового водоснабжения;	-
б) защитные полосы лесов;	-
в) леса, расположенные в зеленых зонах;	-
г) леса, расположенные в лесопарковых зонах;	-
д) горно-санитарные леса;	-
4) ценные леса,	0,0713
Из них:	
а) государственные защитные лиственные полосы	-
б) противозрозионные леса;	0,0713
в) леса, расположенные в пустынных зонах;	-
в) леса, расположенные в полупустынных зонах;	-
в) леса, расположенные в лесостепных зонах;	-
в) леса, расположенные в степях;	-

Взам. инв. №
Подп. и дата
Инв. № подл.

Изм.	Кол.уч.	Лист	Недок	Подп.	Дата	<b>НКНХ.5273-ПМТ2.8</b>	Лист
							9

Целевое назначение лесов	Площадь, га
1	2
в) леса, расположенные в горах;	-
г) леса, имеющие научное или историческое значение;	-
д) орехово-промысловые зоны;	-
е) лесные плодовые насаждения;	-
ж) ленточные боры;	-
з) запретные полосы лесов, расположенные вдоль водных объектов;	-
и) нерестоохраняемые полосы лесов;	-
Эксплуатационные леса, всего:	-
Резервные леса, всего:	-
<b>Всего лесов:</b>	<b>0,0713</b>

3. Количественные и качественные характеристики проектируемого лесного участка.

Количественные и качественные характеристики проектируемого лесного участка составляются на основании данных государственного лесного реестра (лесоустроительные планшеты, планы лесонасаждений с учетом текущих изменений). Текущими изменениями в лесоустроительных материалах являются все происходящие изменения в лесном фонде в течение ревизионного периода с (момента последнего лесоустройства по настоящее время), связанные с хозяйственной деятельностью, воздействием природных факторов, изменением лесного законодательства, проведением натурных обследований и др. заверенные лесничеством копии материалов лесоустройства с учетом текущих изменений являются обязательным приложением к проектной документации.

4. Распределение земель представлено в таблице 2.4.

Таблица 2.3 Распределение площади проектируемого лесного участка по категориям земель лесного фонда

Показатели	Площадь, га
1	2
1 Общая площадь земель лесного фонда	0,0713
2. Лесные земли, всего	0,0713
2.1 Покрытые лесной растительностью, всего	0,0713
2.1.1. в том числе лесные культуры	0,0713
2.2 Не покрытые лесной растительностью, всего	-
в том числе: не сомкнувшиеся лесные культуры	-
лесные питомники, плантации	-
редины естественные	-
фонд лесовосстановления, всего	-
в том числе: гари	-
погибшие древостои	-
вырубки	-
прогалины, пустыри	-
3. Не лесные земли, всего	-
в том числе: пашни	-
сенокосы	-
пастбища, луга	-
воды	-
дороги, просеки	-
трассы коммуникации, усадьбы и пр.	-
болота	-
пески	-
прочие земли	-

Таблица 2.4 Распределение земель

Общая площадь всего	В том числе									
	лесные земли					нелесные земли				
	занятые лесными насаждениями и	лесные культуры в том числе	лесные питомники, плантации	не занятые лесными насаждениями и	итого	дороги	просеки	болота	другие	итого
1	2	3	4	5	6	7	8	9	10	11
0,0713	0,0713	0,0713	-	-	0,0713	-	-	-	-	-

Взам. инв. №	
Подп. и дата	
Инв. № подл.	

Изм.	Кол.уч.	Лист	Недок	Подп.	Дата	<b>НКНХ.5273-ПМТ2.8</b>	Лист
							10

5. Характеристика насаждений проектируемого лесного участка представлена в таблице 2.5.

Таблица 2.5 Характеристика насаждений проектируемого лесного участка

Участковое лесничество / урочище (при наличии)	Номер квартала	Номер выдела	Состав насаждения или характеристика лесного участка при отсутствии насаждения	Площадь (га)/запас древесины при наличии (куб. м)	В том числе по группам возраста древостоя (га/куб. м)			
					молодняки	средне-возрастные	приспевающие	спелые и перестойные
1	2	3	4	6	7	8	9	10
Сабабашское	15	9	Лесные культуры 10С+Е+Б	0,0713 / 4	0,0713 / 4	-	-	-
<b>Итого:</b>				0,0713 / 4	0,0713 / 4	-	-	-

Таблица 2.6 Средние таксационные показатели насаждений проектируемого лесного участка

Целевое назначение лесов	Лесной квартал / лесотаксационный выдел	Хозяйство, преобладающая порода	Состав насаждения	Возраст насаждений	Бонитет насаждений	Полнота, сумма площадей сечений	Средний запас древесины (куб. м/га)			
							Молодняки	среднеозрастные	приспевающие	спелые и перестойные
1	2	3	4	5	6	7	8	9	10	11
Защитные леса	15 / 9	Хвойное, С	10С+Е+Б	18	1	0,6	60	-	-	-

6. Виды и объемы использования лесов на проектируемом лесном участке представлены в таблице 2.7.

Таблица 2.7 Виды и объемы использования лесов на проектируемом лесном участке

Целевое назначение лесов	Хозяйство (хвойное, твердолиственное, мягколиственное)	Площадь, га	Единица измерения	Объемы использования лесов (изъятия лесных ресурсов)
1	2	3	4	5
Вид использования лесов – строительство, реконструкция, эксплуатация линейных объектов				
Цель предоставления лесного участка - строительство, реконструкция, эксплуатация линейных объектов – трубопровод магистральный				
Защитные леса	хвойное	0,0713	куб. м	4
<b>Итого:</b>			<b>куб. м</b>	<b>4</b>

7. Виды разрешенного использования лесов на проектируемом лесном участке

Лесохозяйственным регламентом, утвержденным Приказом Министерства лесного хозяйства Республики Татарстан №113-осн от 19.02.2019 г. (с изм. от 28.12.2021 г. №712-осн) в границах Сабабашского участкового лесничества ГКУ «Сабинское лесничество» квартал 15 (ч. выд. 9) Сабинского муниципального района Республики Татарстан и соответственно на проектируемом лесном участке установлены следующие виды разрешенного использования лесов:

- Заготовка древесины (статьи 25, 29 Лесного кодекса РФ);
- Заготовка живицы (статьи 25, 31 Лесного кодекса РФ);
- Заготовка и сбор недревесных лесных ресурсов (статьи 25, 32 Лесного кодекса РФ);
- Заготовка пищевых лесных ресурсов и сбор лекарственных растений (статьи 25, 35 Лесного кодекса РФ);
- Осуществление видов деятельности в сфере охотничьего хозяйства (статьи 25, 36 Лесного кодекса РФ);
- Использование лесов для ведения сельского хозяйства (статьи 25, 38 Лесного кодекса РФ);
- Осуществление научно-исследовательской, образовательной деятельности (статьи 25, 40 Лесного кодекса РФ);

Взам. инв. №	Подп. и дата	Инв. № подл.							Лист
			<b>НКНХ.5273-ПМТ2.8</b>						11
Изм.	Кол.уч.	Лист	Недок	Подп.	Дата				

- Осуществление рекреационной деятельности (статьи 25, 41 Лесного кодекса РФ);
  - Выращивание лесных плодовых, ягодных, декоративных растений, лекарственных растений (статьи 25, 39 Лесного кодекса РФ);
  - Создание лесных питомников и их эксплуатация (статьи 25, 39.1 Лесного кодекса РФ);
  - Осуществление геологического изучения недр, разведка и добыча полезных ископаемых (статьи 25, 43 Лесного кодекса РФ);
  - Строительство и эксплуатация водохранилищ и иных искусственных водных объектов, а также гидротехнических сооружений, морских портов, морских терминалов, речных портов, причалов (статьи 25, 44 Лесного кодекса РФ);
  - Строительство, реконструкция, эксплуатация линейных объектов (статьи 25, 45 Лесного кодекса РФ);
  - Осуществление религиозной деятельности (статьи 25, 47 Лесного кодекса РФ).
8. Сведения об обременениях проектируемого лесного участка.

Наименование правообладателя: ГБУ «Учебно-опытный Сабинский лесхоз», ИНН / КПП: 1635000845 / 163501001. Назначение лесного участка (виды использования): осуществление научно-исследовательской и образовательной деятельности, ведение охотничьего хозяйства и осуществление охоты. Документы-основания пользования лесным участком: договор постоянного (бессрочного) пользования №б/н от 21.11.2007 г.; договор аренды № б/н от 20.01.2008 г., срок пользования – 49 лет.

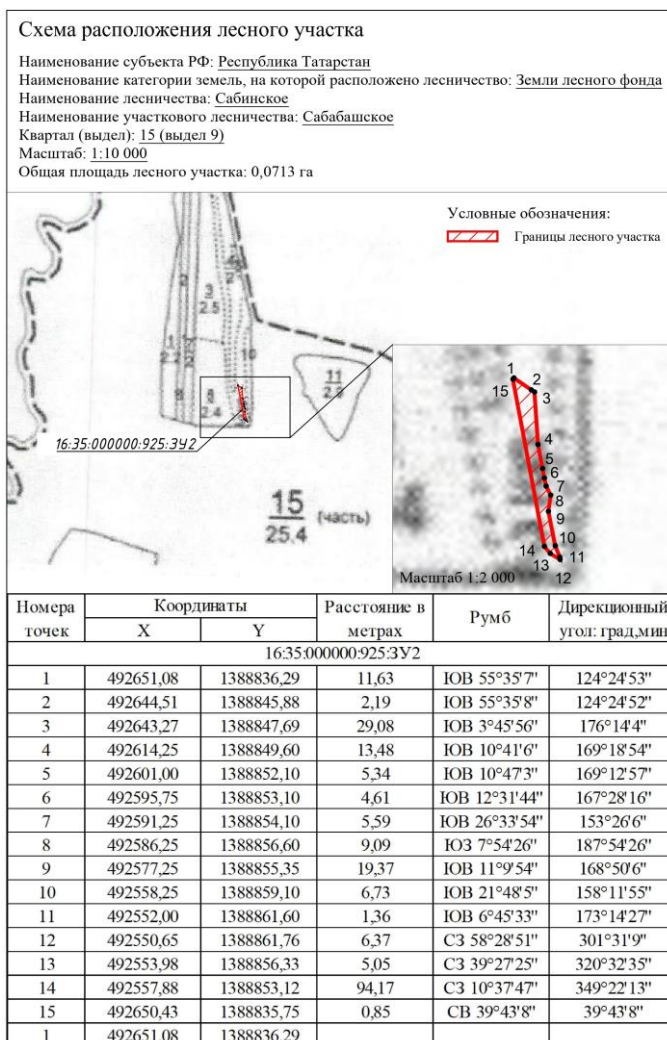


Рисунок 2.1 – Схема расположения лесного участка 16:35:000000:925:3У2

Взам. инв. №	
Подп. и дата	
Инв. № подл.	

						<b>НКНХ.5273-ПМТ2.8</b>	Лист
							12
Изм.	Кол.уч.	Лист	Недок	Подп.	Дата		

### 3. Сведения о лесном участке 16:35:000000:925:3УЗ.

Участок проектирования затрагивает земли лесного фонда, а именно выдел 1, 6 квартала 15 Сабабашского участкового лесничества ГКУ «Сабинское лесничество».

1. Территориальное расположение и основные характеристики лесного участка

Местоположение, границы и площадь проектируемого лесного участка представлены в таблице 3.1.

Категория земель – земли лесного фонда.

Таблица 3.1 Местоположение, границы и площадь проектируемого лесного участка

Наименование лесничества	Наименование участкового лесничества (хозяйства)	Номер лесных кварталов	Номера лесотаксационных выделов (их частей)	Площадь, га	ОЗУ
Сабабашское участковое лесничество, ГКУ «Сабинское лесничество» Сабинский муниципальный район Республики Татарстан					
ГКУ «Сабинское лесничество»	Сабабашское участковое лесничество	15	ч. выд. 1	0,0463	-
			ч. выд. 6	0,0120	небольшие участки лесов расположенные среди безлесных пространств
<b>ИТОГО</b>				0,0583	

Площадь проектируемого лесного участка – 0,0583 га.

2. Целевое назначение земель представлено в таблице 3.2.

В соответствии с приказом Федерального агентства лесного хозяйства от 17 октября 2008 года №320 «Об определении количества лесничества на территории Республики Татарстан и установления их границ» Сабабашское участковое лесничество входит в состав «ГКУ Сабинское лесничество».

На момент проектирования лесного участка распространяется действие лесохозяйственного регламента, утвержденного приказом Министерства лесного хозяйства на территории ГКУ «Сабинское лесничество» от 19.02.2019г. №113-осн (с изм. от 28.12.2021 г. №712-осн).

Согласно указанным документам лесного планирования квартал 15 (ч. выд. 1, 6) Сабабашского участкового лесничества, ГКУ «Сабинское лесничество» Сабинского муниципального района Республики Татарстан, относятся к защитным лесам.

Таблица 3.2 Распределение площади проектируемого лесного участка по видам целевого назначения лесов на защитные (по их категориям), эксплуатационные и резервные леса

Целевое назначение лесов	Площадь, га
1	2
Защитные леса, всего:	0,0583
1) леса, расположенные на особо охраняемых природных территориях;	-
2) леса, расположенные в водоохранных зонах;	-
3) леса, выполняющие функции защиты природных и иных объектов,	-
Из них:	
а) леса, расположенные в первом и втором поясах зон санитарной охраны источников питьевого и хозяйственно-бытового водоснабжения;	-
б) защитные полосы лесов;	-
в) леса, расположенные в зеленых зонах;	-
г) леса, расположенные в лесопарковых зонах;	-
д) горно-санитарные леса;	-
4) ценные леса,	0,0583
Из них:	
а) государственные защитные лиственные полосы	-
б) противоэрозионные леса;	0,0583
в) леса, расположенные в пустынных зонах;	-
в) леса, расположенные в полупустынных зонах;	-
в) леса, расположенные в лесостепных зонах;	-
в) леса, расположенные в степях;	-
в) леса, расположенные в горах;	-

Взам. инв. №	
Подп. и дата	
Инв. № подл.	

Изм.	Кол.уч.	Лист	Недок	Подп.	Дата	<b>НКНХ.5273-ПМТ2.8</b>	Лист 13
------	---------	------	-------	-------	------	-------------------------	------------

Целевое назначение лесов	Площадь, га
1	2
г) леса, имеющие научное или историческое значение;	-
д) орехово-промысловые зоны;	-
е) лесные плодовые насаждения;	-
ж) ленточные боры;	-
з) запретные полосы лесов, расположенные вдоль водных объектов;	-
и) нерестозащитные полосы лесов;	-
Эксплуатационные леса, всего:	-
Резервные леса, всего:	-
<b>Всего лесов:</b>	<b>0,0583</b>

3. Количественные и качественные характеристики проектируемого лесного участка.

Количественные и качественные характеристики проектируемого лесного участка составляются на основании данных государственного лесного реестра (лесоустроительные планшеты, планы лесонасаждений с учетом текущих изменений). Текущими изменениями в лесоустроительных материалах являются все происходящие изменения в лесном фонде в течение ревизионного периода с (момента последнего лесоустройства по настоящее время), связанные с хозяйственной деятельностью, воздействием природных факторов, изменением лесного законодательства, проведением натурных обследований и др. заверенные лесничеством копии материалов лесоустройства с учетом текущих изменений являются обязательным приложением к проектной документации.

4. Распределение земель представлено в таблице 3.4.

Таблица 3.3 Распределение площади проектируемого лесного участка по категориям земель лесного фонда

Показатели	Площадь, га
1	2
1 Общая площадь земель лесного фонда	0,0583
2. Лесные земли, всего	0,0120
2.1 Покрытые лесной растительностью, всего	-
2.1.1. в том числе лесные культуры	-
2.2 Не покрытые лесной растительностью, всего	0,0120
в том числе: не сомкнувшиеся лесные культуры	0,0120
лесные питомники, плантации	-
редины естественные	-
фонд лесовосстановления, всего	-
в том числе: гари	-
погибшие древостои	-
вырубки	-
прогалины, пустыри	-
3. Не лесные земли, всего	0,0463
в том числе: пашни	-
сенокосы	-
пастбища, луга	-
воды	-
дороги, просеки	-
трассы коммуникации, усадьбы и пр.	0,0463
болота	-
пески	-
прочие земли	-

Таблица 3.4 Распределение земель

Общая площадь всего	В том числе									
	лесные земли					нелесные земли				
	занятые лесными насаждениями и	лесные культуры в том числе	лесные питомники, плантации	не занятые лесными насаждениями и	итого	дороги	просеки	болота	другие	итого
1	2	3	4	5	6	7	8	9	10	11
0,0583	0,0120	-	-	0,0120	0,0120	-	-	-	0,0463	0,0463

5. Характеристика насаждений проектируемого лесного участка представлена в таблице 3.5.

Взам. инв. №	
Подп. и дата	
Инв. № подл.	

Изм.	Кол.уч.	Лист	Недок	Подп.	Дата	<b>НКНХ.5273-ПМТ2.8</b>	Лист
							14

Таблица 3.5 Характеристика насаждений проектируемого лесного участка

Участковое лесничество/ урочище (при наличии)	Номер квартала	Номер выдела	Состав насаждения или характеристика лесного участка при отсутствии насаждения	Площадь (га)/запас древесины при наличии (куб. м)	В том числе по группам возраста древостоя (га/куб. м)			
					молодняки	средне-возрастные	приспевающие	спелые и перестойные
1	2	3	4	6	7	8	9	10
Сабабашское	15	1	Линия электропередач	0,0463 / -	-	-	-	-
		6	Несомкнувшиеся культуры 10Е	0,0120 / -	-	-	-	-
<b>Итого:</b>				0,0583 / -	-	-	-	-

Таблица 3.6 Средние таксационные показатели насаждений проектируемого лесного участка

Целевое назначение лесов	Лесной квартал / лесотаксационный выдел	Хозяйство, преобладающая порода	Состав насаждения	Возраст насаждений	Бонитет насаждений	Полнота, сумма площадей сечений	Средний запас древесины (куб. м/га)			
							Молодняки	средне-возрастные	приспевающие	спелые и перестойные
1	2	3	4	5	6	7	8	9	10	11
Защитные леса	15 / 9	Хвойное, С	10С+Е+Б	18	1	0,6	60	-	-	-

6. Виды и объемы использования лесов на проектируемом лесном участке представлены в таблице 3.7.

Таблица 3.7 Виды и объемы использования лесов на проектируемом лесном участке

Целевое назначение лесов	Хозяйство (хвойное, твердолиственное, мягколиственное)	Площадь, га	Единица измерения	Объемы использования лесов (изъятия лесных ресурсов)
1	2	3	4	5
Вид использования лесов – строительство, реконструкция, эксплуатация линейных объектов				
Цель предоставления лесного участка - строительство, реконструкция, эксплуатация линейных объектов – трубопровод магистральный				
Защитные леса	хвойное	0,0713	куб. м	4
<b>Итого:</b>			<b>куб. м</b>	<b>4</b>

7. Виды разрешенного использования лесов на проектируемом лесном участке.

Лесохозяйственным регламентом, утвержденным Приказом Министерства лесного хозяйства Республики Татарстан №113-осн от 19.02.2019 г. (с изм. от 28.12.2021 г. №712-осн) в границах Сабабашского участкового лесничества ГКУ «Сабинское лесничество» квартал 15 (ч. выд. 9) Сабинского муниципального района Республики Татарстан и соответственно на проектируемом лесном участке установлены следующие виды разрешенного использования лесов:

- Заготовка древесины (статьи 25, 29 Лесного кодекса РФ);
- Заготовка живицы (статьи 25, 31 Лесного кодекса РФ);
- Заготовка и сбор недревесных лесных ресурсов (статьи 25, 32 Лесного кодекса РФ);
- Заготовка пищевых лесных ресурсов и сбор лекарственных растений (статьи 25, 35 Лесного кодекса РФ);
- Осуществление видов деятельности в сфере охотничьего хозяйства (статьи 25, 36 Лесного кодекса РФ);
- Использование лесов для ведения сельского хозяйства (статьи 25, 38 Лесного кодекса РФ);
- Осуществление научно-исследовательской, образовательной деятельности (статьи 25, 40 Лесного кодекса РФ);

Взам. инв. №	
Подп. и дата	
Инв. № подл.	

Изм.	Кол.уч.	Лист	Недок	Подп.	Дата	<b>НКНХ.5273-ПМТ2.8</b>	Лист
							15

- Осуществление рекреационной деятельности (статьи 25, 41 Лесного кодекса РФ);
  - Выращивание лесных плодовых, ягодных, декоративных растений, лекарственных растений (статьи 25, 39 Лесного кодекса РФ);
  - Создание лесных питомников и их эксплуатация (статьи 25, 39.1 Лесного кодекса РФ);
  - Осуществление геологического изучения недр, разведка и добыча полезных ископаемых (статьи 25, 43 Лесного кодекса РФ);
  - Строительство и эксплуатация водохранилищ и иных искусственных водных объектов, а также гидротехнических сооружений, морских портов, морских терминалов, речных портов, причалов (статьи 25, 44 Лесного кодекса РФ);
  - Строительство, реконструкция, эксплуатация линейных объектов (статьи 25, 45 Лесного кодекса РФ);
  - Осуществление религиозной деятельности (статьи 25, 47 Лесного кодекса РФ).
8. Сведения об обременениях проектируемого лесного участка.

Наименование правообладателя: ГБУ «Учебно-опытный Сабинский лесхоз», ИНН / КПП: 1635000845 / 163501001. Назначение лесного участка (виды использования): осуществление научно-исследовательской и образовательной деятельности, ведение охотничьего хозяйства и осуществление охоты. Документы-основания пользования лесным участком: договор постоянного (бессрочного) пользования №б/н от 21.11.2007 г.; договор аренды № б/н от 20.01.2008 г., срок пользования – 49 лет.

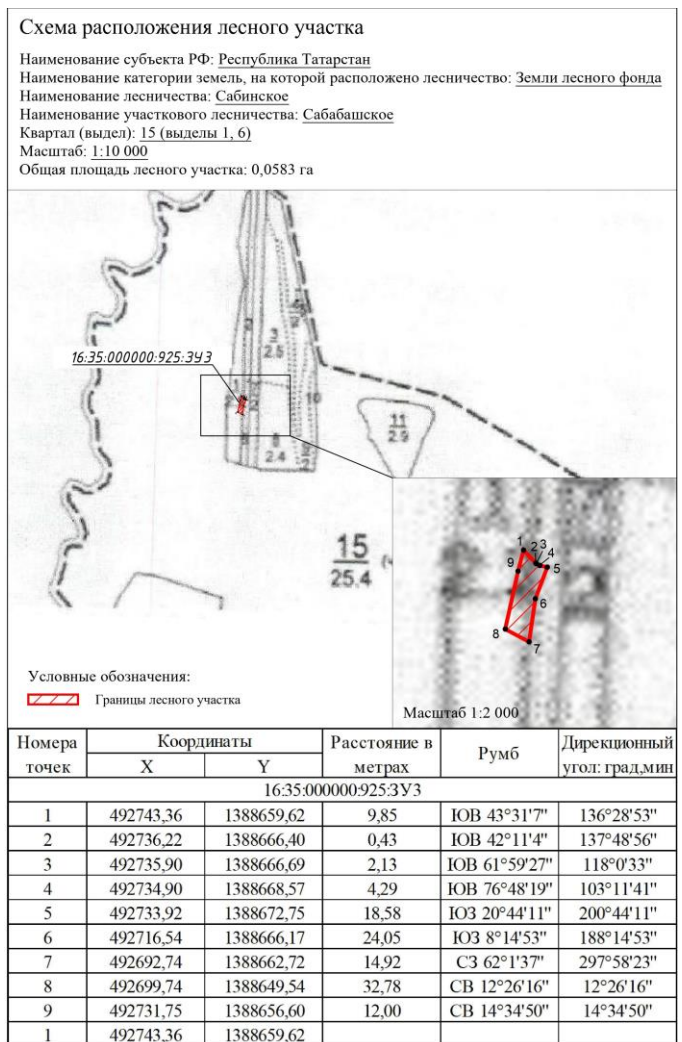


Рисунок 3.1 – Схема расположения лесного участка 16:35:000000:925:3У3

Взам. инв. №	
Подп. и дата	
Инв. № подл.	

Изм.	Кол.уч.	Лист	Недок	Подп.	Дата	<b>НКНХ.5273-ПМТ2.8</b>	Лист
							16

#### 4. Сведения о лесном участке 16:35:000000:408:3У3.

Участок проектирования затрагивает земли лесного фонда, а именно выдел 1 квартала 15 Сабабашского участкового лесничества ГКУ «Сабинское лесничество».

##### Территориальное расположение и основные характеристики лесного участка

1. Местоположение, границы и площадь проектируемого лесного участка представлены в таблице 4.1.

Категория земель – земли лесного фонда.

Таблица 4.1 Местоположение, границы и площадь проектируемого лесного участка

Наименование лесничества	Наименование участкового лесничества (хозяйства)	Номер лесных кварталов	Номера лесотаксационных выделов (их частей)	Площадь, га	ОЗУ
Сабабашское участковое лесничество, ГКУ «Сабинское лесничество» Сабинский муниципальный район Республики Татарстан					
ГКУ «Сабинское лесничество»	Сабабашское участковое лесничество	15	ч. выд. 1	0,0543	-
<b>ИТОГО</b>				<b>0,0543</b>	<b>-</b>

Площадь проектируемого лесного участка – 0,0543 га.

2. Целевое назначение земель представлено в таблице 4.2.

В соответствии с приказом Федерального агентства лесного хозяйства от 17 октября 2008 года №320 «Об определении количества лесничества на территории Республики Татарстан и установления их границ» Сабабашское участковое лесничество входит в состав «ГКУ Сабинское лесничество».

На момент проектирования лесного участка распространяется действие лесохозяйственного регламента, утвержденного приказом Министерства лесного хозяйства на территории ГКУ «Сабинское лесничество» от 19.02.2019г. №113-осн (с изм. от 28.12.2021 г. №712-осн).

Согласно указанным документам лесного планирования квартал 15 (ч. выд. 1) Сабабашского участкового лесничества, ГКУ «Сабинское лесничество» Сабинского муниципального района Республики Татарстан, относятся к защитным лесам.

Таблица 4.2 Распределение площади проектируемого лесного участка по видам целевого назначения лесов на защитные (по их категориям), эксплуатационные и резервные леса

Целевое назначение лесов	Площадь, га
1	2
Защитные леса, всего:	0,0543
1) леса, расположенные на особо охраняемых природных территориях;	-
2) леса, расположенные в водоохранных зонах;	-
3) леса, выполняющие функции защиты природных и иных объектов,	-
Из них:	
а) леса, расположенные в первом и втором поясах зон санитарной охраны источников питьевого и хозяйственно-бытового водоснабжения;	-
б) защитные полосы лесов;	-
в) леса, расположенные в зеленых зонах;	-
г) леса, расположенные в лесопарковых зонах;	-
д) горно-санитарные леса;	-
4) ценные леса,	0,0543
Из них:	
а) государственные защитные лиственные полосы	-
б) противозрозионные леса;	0,0543
в) леса, расположенные в пустынных зонах;	-
в) леса, расположенные в полупустынных зонах;	-
в) леса, расположенные в лесостепных зонах;	-
в) леса, расположенные в степях;	-
в) леса, расположенные в горах;	-
г) леса, имеющие научное или историческое значение;	-
д) орехово-промысловые зоны;	-

Взам. инв. №	
Подп. и дата	
Инв. № подл.	

Изм.	Кол.уч.	Лист	Недок	Подп.	Дата	<b>НКНХ.5273-ПМТ2.8</b>	Лист
							17

Целевое назначение лесов	Площадь, га
1	2
е) лесные плодовые насаждения;	-
ж) ленточные боры;	-
з) запретные полосы лесов, расположенные вдоль водных объектов;	-
и) нерестоохраняемые полосы лесов;	-
Эксплуатационные леса, всего:	-
Резервные леса, всего:	-
<b>Всего лесов:</b>	<b>0,0543</b>

3. Количественные и качественные характеристики проектируемого лесного участка.

Количественные и качественные характеристики проектируемого лесного участка составляются на основании данных государственного лесного реестра (лесоустроительные планшеты, планы лесонасаждений с учетом текущих изменений). Текущими изменениями в лесоустроительных материалах являются все происходящие изменения в лесном фонде в течение ревизионного периода с (момента последнего лесоустройства по настоящее время), связанные с хозяйственной деятельностью, воздействием природных факторов, изменением лесного законодательства, проведением натурных обследований и др. заверенные лесничеством копии материалов лесоустройства с учетом текущих изменений являются обязательным приложением к проектной документации.

Распределение земель представлено в таблице 4.4.

Таблица 4.3 Распределение площади проектируемого лесного участка по категориям земель лесного фонда

Показатели	Площадь, га
1	2
1 Общая площадь земель лесного фонда	0,0543
2. Лесные земли, всего	-
2.1 Покрытые лесной растительностью, всего	-
2.1.1. в том числе лесные культуры	-
2.2 Не покрытые лесной растительностью, всего	-
в том числе: не сомкнувшиеся лесные культуры	-
лесные питомники, плантации	-
редины естественные	-
фонд лесовосстановления, всего	-
в том числе: гари	-
погибшие древостои	-
вырубки	-
прогалины, пустыри	-
3. Не лесные земли, всего	0,0543
в том числе: пашни	-
сенокосы	-
пастбища, луга	-
воды	-
дороги, просеки	-
трассы коммуникации, усадьбы и пр.	0,0543
болота	-
пески	-
прочие земли	-

Таблица 4.4 Распределение земель

Общая площадь всего	В том числе										
	лесные земли					нелесные земли					
	занятые лесными насаждениями и	лесные культуры в том числе	лесные питомники, плантации	не занятые лесными насаждениями и	итого	дороги	просеки	болота	другие	итого	
1	2	3	4	5	6	7	8	9	10	11	
<b>0,0543</b>	-	-	-	-	-	-	-	-	-	0,0543	0,0543

5. Характеристика насаждений проектируемого лесного участка представлена в таблице 5.5.

Взам. инв. №	Подп. и дата	Инв. № подл.							<b>НКНХ.5273-ПМТ2.8</b>		Лист
			Изм.	Кол.уч.	Лист	Недок	Подп.	Дата			18

Таблица 5.5 Характеристика насаждений проектируемого лесного участка

Участковое лесничество / урочище (при наличии)	Номер квартала	Номер выдела	Состав насаждения или характеристика лесного участка при отсутствии насаждения	Площадь (га)/запас древесины при наличии (куб. м)	В том числе по группам возраста древостоя (га/куб. м)			
					молодняки	средне-возрастные	приспевающие	спелые и перестойные
1	2	3	4	6	7	8	9	10
Сабабашское	15	1	Линия электропередач	0,0543 / -	-	-	-	-
<b>Итого:</b>				0,0543 / -	-	-	-	-

Таблица 4.6 Средние таксационные показатели насаждений проектируемого лесного участка

Целевое назначение лесов	Лесной квартал / лесотаксационный выдел	Хозяйство, преобладающая порода	Состав насаждения	Возраст насаждений	Бонитет насаждений	Полнота, сумма площадей сечений	Средний запас древесины (куб. м/га)			
							Молодняки	средне-возрастные	приспевающие	спелые и перестойные
1	2	3	4	5	6	7	8	9	10	11
Защитные леса	15 / 1	-	-	-	-	-	-	-	-	-

6. Виды и объемы использования лесов на проектируемом лесном участке представлены в таблице 4.7.

Таблица 4.7 Виды и объемы использования лесов на проектируемом лесном участке.

Целевое назначение лесов	Хозяйство (хвойное, твердолиственное, мягколиственное)	Площадь, га	Единица измерения	Объемы использования лесов (изъятия лесных ресурсов)
1	2	3	4	5
Вид использования лесов – строительство, реконструкция, эксплуатация линейных объектов				
Цель предоставления лесного участка - строительство, реконструкция, эксплуатация линейных объектов – трубопровод магистральный				
Защитные леса	-	-	куб. м	-
<b>Итого:</b>			<b>куб. м</b>	<b>-</b>

7. Виды разрешенного использования лесов на проектируемом лесном участке.

Лесохозяйственным регламентом, утвержденным Приказом Министерства лесного хозяйства Республики Татарстан №113-осн от 19.02.2019 г. (с изм. от 28.12.2021 г. №712-осн) в границах Сабабашского участкового лесничества ГКУ «Сабинское лесничество» квартал 15 (ч. выд. 1) Сабинского муниципального района Республики Татарстан и соответственно на проектируемом лесном участке установлены следующие виды разрешенного использования лесов:

- Заготовка древесины (статьи 25, 29 Лесного кодекса РФ);
- Заготовка живицы (статьи 25, 31 Лесного кодекса РФ);
- Заготовка и сбор недревесных лесных ресурсов (статьи 25, 32 Лесного кодекса РФ);
- Заготовка пищевых лесных ресурсов и сбор лекарственных растений (статьи 25, 35 Лесного кодекса РФ);
- Осуществление видов деятельности в сфере охотничьего хозяйства (статьи 25, 36 Лесного кодекса РФ);
- Использование лесов для ведения сельского хозяйства (статьи 25, 38 Лесного кодекса РФ);
- Осуществление научно-исследовательской, образовательной деятельности (статьи 25, 40 Лесного кодекса РФ);
- Осуществление рекреационной деятельности (статьи 25, 41 Лесного кодекса РФ);

Взам. инв. №	
Подп. и дата	
Инв. № подл.	

Изм.	Кол.уч.	Лист	Недок	Подп.	Дата	<b>НКНХ.5273-ПМТ2.8</b>	Лист
							19

- Выращивание лесных плодовых, ягодных, декоративных растений, лекарственных растений (статьи 25, 39 Лесного кодекса РФ);
- Создание лесных питомников и их эксплуатация (статьи 25, 39.1 Лесного кодекса РФ);
- Осуществление геологического изучения недр, разведка и добыча полезных ископаемых (статьи 25, 43 Лесного кодекса РФ);
- Строительство и эксплуатация водохранилищ и иных искусственных водных объектов, а также гидротехнических сооружений, морских портов, морских терминалов, речных портов, причалов (статьи 25, 44 Лесного кодекса РФ);
- Строительство, реконструкция, эксплуатация линейных объектов (статьи 25, 45 Лесного кодекса РФ);
- Осуществление религиозной деятельности (статьи 25, 47 Лесного кодекса РФ).

#### 8. Сведения об обременениях проектируемого лесного участка.

Наименование правообладателя: ГБУ «Учебно-опытный Сабинский лесхоз»,  
ИНН / КПП: 1635000845 / 163501001.

Назначение лесного участка (виды использования): осуществление научно-исследовательской и образовательной деятельности, ведение охотничьего хозяйства и осуществление охоты.

Документы-основания пользования лесным участком: договор постоянного (бессрочного) пользования №б/н от 21.11.2007 г.; договор аренды № б/н от 20.01.2008 г., срок пользования – 49 лет.

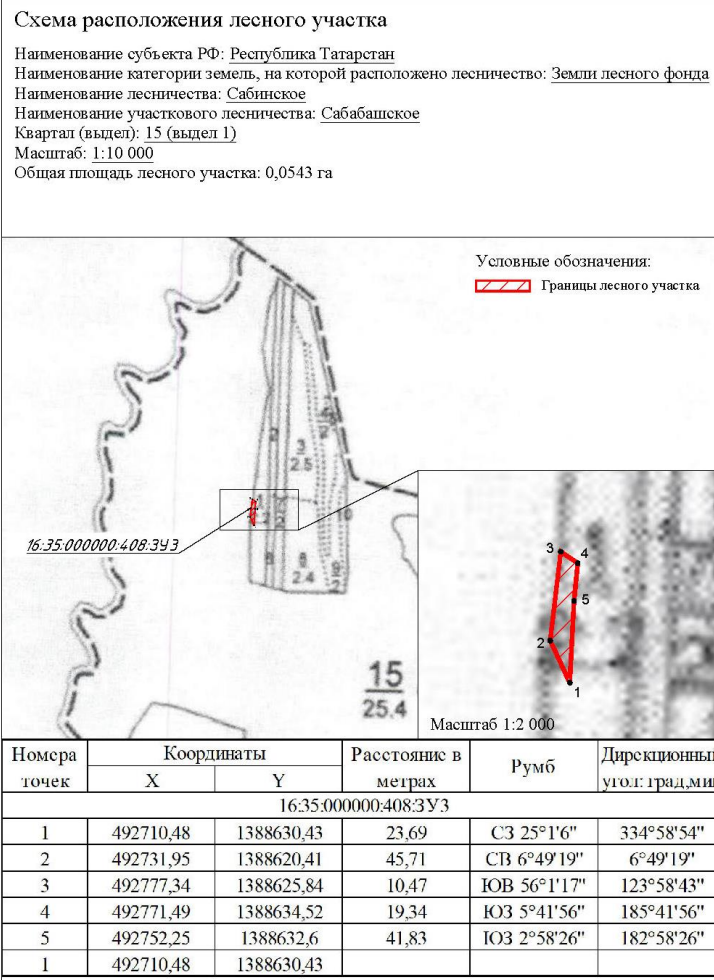


Рисунок 4.1 – Схема расположения лесного участка 16:35:000000:408:3У3

Взам. инв. №

Подп. и дата

Инв. № подл.

Лист

20

**НКНХ.5273-ПМТ2.8**

Изм. Кол.уч. Лист Недок Подп. Дата

## 5. Сведения о лесном участке 16:40:000000:398:ЗУ1.

Участок проектирования затрагивает земли лесного фонда, а именно выделы 53, 54, 55 квартала 90 Ленинского участкового лесничества ГКУ «Сабинское лесничество».

### Территориальное расположение и основные характеристики лесного участка

1. Местоположение, границы и площадь проектируемого лесного участка представлены в таблице 5.1.

Категория земель – земли лесного фонда.

Таблица 5.1 Местоположение, границы и площадь проектируемого лесного участка.

Наименование лесничества	Наименование участкового лесничества (хозяйства)	Номер лесных кварталов	Номера лесотаксационных выделов (их частей)	Площадь, га	ОЗУ
Ленинское участковое лесничество, ГКУ «Сабинское лесничество» Тюлячинский муниципальный район Республики Татарстан					
ГКУ «Сабинское лесничество»	Ленинское участковое лесничество	90	ч. выд. 53	0,0019	-
			ч. выд. 54	0,0512	-
			ч. выд. 55	0,1407	-
<b>ИТОГО</b>				<b>0,1938</b>	

Площадь проектируемого лесного участка – 0,1938 га.

2. Целевое назначение земель представлено в таблице 5.2.

В соответствии с приказом Федерального агентства лесного хозяйства от 17 октября 2008 года №320 «Об определении количества лесничества на территории Республики Татарстан и установления их границ» Ленинское участковое лесничество входит в состав «ГКУ Сабинское лесничество».

На момент проектирования лесного участка распространяется действие лесохозяйственного регламента, утвержденного приказом Министерства лесного хозяйства на территории ГКУ «Сабинское лесничество» от 19.02.2019г. №113-осн (с изм. от 28.12.2021 г. №712-осн).

Согласно указанным документам лесного планирования квартал 90 (ч. выд. 53, 54, 55) Ленинского участкового лесничества, ГКУ «Сабинское лесничество» Тюлячинского муниципального района Республики Татарстан, относятся к эксплуатационным лесам.

Таблица 5.2 Распределение площади проектируемого лесного участка по видам целевого назначения лесов на защитные (по их категориям), эксплуатационные и резервные леса

Целевое назначение лесов		Площадь, га
1	2	
Защитные леса, всего:		-
1) леса, расположенные на особо охраняемых природных территориях;		-
2) леса, расположенные в водоохраных зонах;		-
3) леса, выполняющие функции защиты природных и иных объектов,		-
Из них:		
а) леса, расположенные в первом и втором поясах зон санитарной охраны источников питьевого и хозяйственно-бытового водоснабжения;		-
б) защитные полосы лесов;		-
в) леса, расположенные в зеленых зонах;		-
г) леса, расположенные в лесопарковых зонах;		-
д) горно-санитарные леса;		-
4) ценные леса,		-
Из них:		
а) государственные защитные лиственные полосы		-
б) противозерозионные леса;		-
в) леса, расположенные в пустынных зонах;		-
в) леса, расположенные в полупустынных зонах;		-
в) леса, расположенные в лесостепных зонах;		-
в) леса, расположенные в степях;		-

Взам. инв. №	
Подп. и дата	
Инв. № подл.	

Изм.	Кол.уч.	Лист	Недок	Подп.	Дата	<b>НКНХ.5273-ПМТ2.8</b>	Лист 21
------	---------	------	-------	-------	------	-------------------------	------------

Целевое назначение лесов	Площадь, га
1	2
в) леса, расположенные в горах;	-
г) леса, имеющие научное или историческое значение;	-
д) орехово-промысловые зоны;	-
е) лесные плодовые насаждения;	-
ж) ленточные боры;	-
з) запретные полосы лесов, расположенные вдоль водных объектов;	-
и) нерестоохраняемые полосы лесов;	-
Эксплуатационные леса, всего:	0,1938
Резервные леса, всего:	-
<b>Всего лесов:</b>	<b>0,1938</b>

3. Количественные и качественные характеристики проектируемого лесного участка.

Количественные и качественные характеристики проектируемого лесного участка составляются на основании данных государственного лесного реестра (лесоустроительные планшеты, планы лесонасаждений с учетом текущих изменений). Текущими изменениями в лесоустроительных материалах являются все происходящие изменения в лесном фонде в течение ревизионного периода с (момента последнего лесоустройства по настоящее время), связанные с хозяйственной деятельностью, воздействием природных факторов, изменением лесного законодательства, проведением натурных обследований и др. заверенные лесничеством копии материалов лесоустройства с учетом текущих изменений являются обязательным приложением к проектной документации.

4. Распределение земель представлено в таблице 5.4.

Таблица 5.3 Распределение площади проектируемого лесного участка по категориям земель лесного фонда

Показатели	Площадь, га
1	2
1 Общая площадь земель лесного фонда	0,1938
2. Лесные земли, всего	1,1426
2.1 Покрытые лесной растительностью, всего	1,1426
2.1.1. в том числе лесные культуры	1,1426
2.2 Не покрытые лесной растительностью, всего	-
в том числе: не сомкнувшиеся лесные культуры	-
лесные питомники, плантации	-
редины естественные	-
фонд лесовосстановления, всего	-
в том числе: гари	-
погибшие древостои	-
вырубки	-
прогалины, пустыри	-
3. Не лесные земли, всего	0,0512
в том числе: пашни	-
сенокосы	-
пастбища, луга	-
воды	-
дороги, просеки	-
трассы коммуникации, усадьбы и пр.	0,0512
болота	-
пески	-
прочие земли	-

Таблица 5.4 Распределение земель

Общая площадь всего	В том числе									
	лесные земли					нелесные земли				
	занятые лесными насаждениями и	лесные культуры в том числе	лесные питомники, плантации	не занятые лесными насаждениями и	итого	дороги	просеки	болота	другие	итого
1	2	3	4	5	6	7	8	9	10	11
0,1938	0,1426	0,1426	-	-	0,1426	-	-	-	0,0512	0,0512

Взам. инв. №	Подп. и дата	Инв. № подл.							Лист	
									22	
						<b>НКНХ.5273-ПМТ2.8</b>				
Изм.	Кол.уч.	Лист	Недок	Подп.	Дата					

5. Характеристика насаждений проектируемого лесного участка представлена в таблице 5.5.

Таблица 5.5 Характеристика насаждений проектируемого лесного участка

Участковое лесничество/ урочище (при наличии)	Номер квартала	Номер выдела	Состав насаждения или характеристика лесного участка при отсутствии насаждения	Площадь (га)/запас древесины при наличии (куб. м)	В том числе по группам возраста древостоя (га/ куб. м)			
					молодняки	средне-возрастные	приспевающие	спелые и перестойные
1	2	3	4	6	7	8	9	10
Ленинское	90	53	Лесные культуры 8Д1Б1ЛП+КЛ	0,0019 / 1	-	0,0019 / 1	-	-
		54	Линия электропередач	0,0512 / -	-	-	-	-
		55	Лесные культуры 8Д1Б1ЛП+КЛ	0,1407 / 18	-	0,1407 / 18	-	-
<b>Итого:</b>				0,1938 / 19	-	0,1938 / 19	-	-

Таблица 5.6 Средние таксационные показатели насаждений проектируемого лесного участка.

Целевое назначение лесов	Лесной квартал / лесотаксационный выдел	Хозяйство, преобладающая порода	Состав насаждения	Возраст насаждений	Бонитет насаждений	Полнота, сумма площадей сечений	Средний запас древесины (куб. м/га)			
							Молодняки	средневозрастные	приспевающие	спелые и перестойные
1	2	3	4	5	6	7	8	9	10	11
Эксплуатационные леса	90 / 53	Твердолиственное, Д	8Д1Б1ЛП+КЛ	47	2	0,7	-	130	-	-
	90 / 54	-	-	-	-	-	-	-	-	-
	90 / 55	Твердолиственное, Д	8Д1Б1ЛП+КЛ	47	2	0,7	-	130	-	-

6. Виды и объемы использования лесов на проектируемом лесном участке представлены в таблице 5.7.

Таблица 5.7 Виды и объемы использования лесов на проектируемом лесном участке

Целевое назначение лесов	Хозяйство (хвойное, твердолиственное, мягколиственное)	Площадь, га	Единица измерения	Объемы использования лесов (изъятия лесных ресурсов)
1	2	3	4	5
Вид использования лесов – строительство, реконструкция, эксплуатация линейных объектов				
Цель предоставления лесного участка - строительство, реконструкция, эксплуатация линейных объектов – трубопровод магистральный				
Эксплуатационные леса	Эксплуатационные леса	Эксплуатационные леса	Эксплуатационные леса	Эксплуатационные леса
<b>Итого:</b>			<b>Итого:</b>	<b>Итого:</b>

7. Виды разрешенного использования лесов на проектируемом лесном участке.

Лесохозяйственным регламентом, утвержденным Приказом Министерства лесного хозяйства Республики Татарстан №113-осн от 19.02.2019 г. (с изм. от 28.12.2021 г. №712-осн) в границах Ленинского участкового лесничества ГКУ «Сабинское лесничество» квартал 90 (ч. выд. 53, 54, 55) Тюлячинского муниципального района Республики Татарстан и соответственно на проектируемом лесном участке установлены следующие виды разрешенного использования лесов:

- Заготовка древесины (статьи 25, 29 Лесного кодекса РФ);
- Заготовка живицы (статьи 25, 31 Лесного кодекса РФ);
- Заготовка и сбор недревесных лесных ресурсов (статьи 25, 32 Лесного кодекса РФ);
- Заготовка пищевых лесных ресурсов и сбор лекарственных растений (статьи 25, 35 Лесного кодекса РФ);

Взам. инв. №	
Подп. и дата	
Инв. № подл.	

Изм.	Кол.уч.	Лист	Недок	Подп.	Дата	<b>НКНХ.5273-ПМТ2.8</b>	Лист
							23

кодекса РФ);

- Осуществление видов деятельности в сфере охотничьего хозяйства (статьи 25, 36 Лесного кодекса РФ);
- Использование лесов для ведения сельского хозяйства (статьи 25, 38 Лесного кодекса РФ);
- Осуществление научно-исследовательской, образовательной деятельности (статьи 25, 40 Лесного кодекса РФ);
- Осуществление рекреационной деятельности (статьи 25, 41 Лесного кодекса РФ);
- Создание лесных плантаций и их эксплуатация (статьи 25, 42 Лесного кодекса РФ);
- Выращивание лесных плодовых, ягодных, декоративных растений, лекарственных растений (статьи 25, 39 Лесного кодекса РФ);
- Создание лесных питомников и их эксплуатация (статьи 25, 39.1 Лесного кодекса РФ);
- Осуществление геологического изучения недр, разведка и добыча полезных ископаемых (статьи 25, 43 Лесного кодекса РФ);
- Строительство и эксплуатация водохранилищ и иных искусственных водных объектов, а также гидротехнических сооружений, морских портов, морских терминалов, речных портов, причалов (статьи 25, 44 Лесного кодекса РФ);
- Строительство, реконструкция, эксплуатация линейных объектов (статьи 25, 45 Лесного кодекса РФ);
- Переработка древесины и иных лесных ресурсов (статьи 25, 46 Лесного кодекса РФ);
- Осуществление религиозной деятельности (статьи 25, 47 Лесного кодекса РФ).
- Осуществление религиозной деятельности (статьи 25, 47 Лесного кодекса РФ).

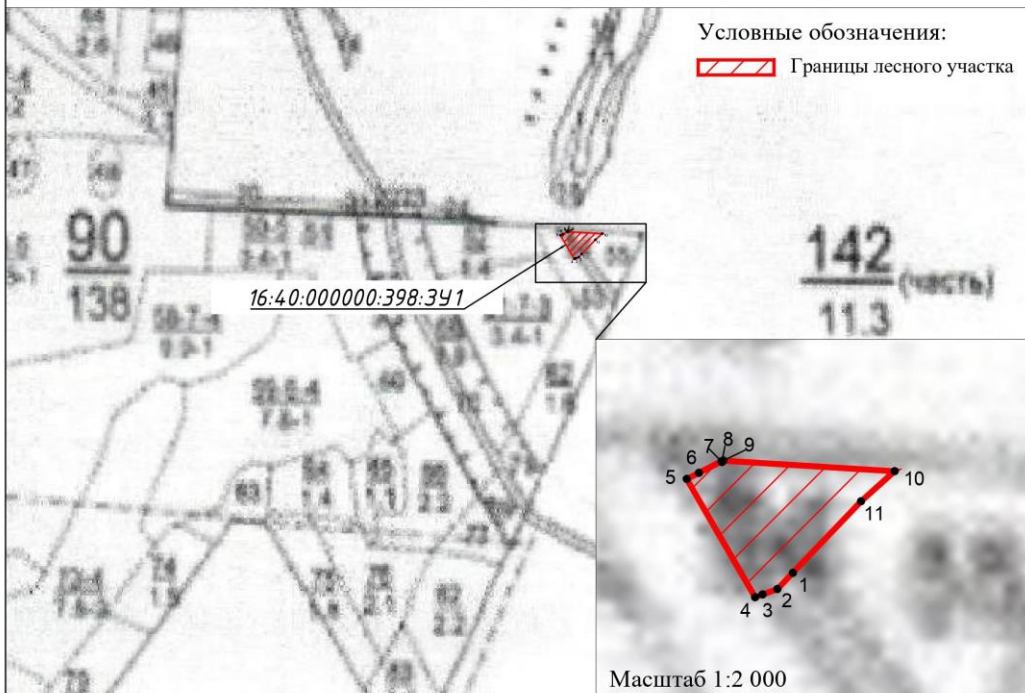
8. Сведения об обременениях проектируемого лесного участка.

Наименование правообладателя: ГБУ «Учебно-опытный Сабинский лесхоз», ИНН / КПП: 1635000845 / 163501001. Назначение лесного участка (виды использования): осуществление научно-исследовательской и образовательной деятельности, ведение охотничьего хозяйства и осуществление охоты. Документы-основания пользования лесным участком: договор постоянного (бессрочного) пользования №б/н от 21.11.2007 г.; договор аренды № б/н от 20.01.2008 г., срок пользования – 49 лет.

Взам. инв. №	Подп. и дата	Инв. № подл.							Лист
									24
						<b>НКНХ.5273-ПМТ2.8</b>			
Изм.	Кол.уч.	Лист	Недок	Подп.	Дата				

### Схема расположения лесного участка

Наименование субъекта РФ: Республика Татарстан  
 Наименование категории земель, на которой расположено лесничество: Земли лесного фонда  
 Наименование лесничества: Сабинское  
 Наименование участкового лесничества: Ленинское  
 Квартал (выдел): 90 (выделы 53, 54, 55)  
 Масштаб: 1:10 000  
 Общая площадь лесного участка: 0,1938 га



Номера точек	Координаты		Расстояние в метрах	Румб	Дирекционный угол: град,мин
	X	Y			
16:40:000000:398:3У1					
1	490530,21	1361996,10	8,04	ЮЗ 43°41'20"	223°41'20"
2	490524,40	1361990,55	5,69	ЮЗ 69°58'26"	249°58'26"
3	490522,45	1361985,20	2,85	ЮЗ 69°54'50"	249°54'50"
4	490521,47	1361982,52	49,17	СЗ 30°4'28"	329°55'32"
5	490564,02	1361957,88	4,92	СВ 63°4'14"	63°4'14"
6	490566,25	1361962,27	9,07	СВ 62°58'59"	62°58'59"
7	490570,37	1361970,35	0,31	ЮВ 39°48'20"	140°11'40"
8	490570,13	1361970,55	0,71	СВ 49°34'26"	49°34'26"
9	490570,59	1361971,09	61,79	ЮВ 86°31'15"	93°28'45"
10	490566,84	1362032,77	16,28	ЮЗ 48°0'46"	228°0'46"
11	490555,95	1362020,67	35,58	ЮЗ 43°40'4"	223°40'4"
1	490530,21	1361996,10			

Рисунок 5.1 – Схема расположения лесного участка 16:40:000000:398:3У1

Взам. инв. №	
Подп. и дата	
Инв. № подл.	

Изм.	Кол.уч.	Лист	Недок	Подп.	Дата

**НКНХ.5273-ПМТ2.8**

Лист  
25

## 6. Сведения о лесном участке 16:40:000000:398:3У2.

Участок проектирования затрагивает земли лесного фонда, а именно выделы 52, 53, 61, 68 квартала 90 Ленинского участкового лесничества ГКУ «Сабинское лесничество».

### Территориальное расположение и основные характеристики лесного участка

1. Местоположение, границы и площадь проектируемого лесного участка представлены в таблице 6.1.

Категория земель – земли лесного фонда.

Таблица 6.1 Местоположение, границы и площадь проектируемого лесного участка

Наименование лесничества	Наименование участкового лесничества (хозяйства)	Номер лесных кварталов	Номера лесотаксационных выделов (их частей)	Площадь, га	ОЗУ
Ленинское участковое лесничество, ГКУ «Сабинское лесничество» Тюлячинский муниципальный район Республики Татарстан					
ГКУ «Сабинское лесничество»	Ленинское участковое лесничество	90	ч. выд. 52	0,0473	-
			ч. выд. 53	0,0875	-
			ч. выд. 61	0,7259	-
			ч. выд. 68	0,1972	-
<b>ИТОГО</b>				1,0579	

Площадь проектируемого лесного участка – 1,0579 га.

2. Целевое назначение земель представлено в таблице 6.2.

В соответствии с приказом Федерального агентства лесного хозяйства от 17 октября 2008 года №320 «Об определении количества лесничества на территории Республики Татарстан и установления их границ» Ленинское участковое лесничество входит в состав «ГКУ Сабинское лесничество».

На момент проектирования лесного участка распространяется действие лесохозяйственного регламента, утвержденного приказом Министерства лесного хозяйства на территории ГКУ «Сабинское лесничество» от 19.02.2019г. №113-осн (с изм. от 28.12.2021 г. №712-осн).

Согласно указанным документам лесного планирования квартал 90 (ч. выд. 52, 53, 61, 68) Ленинского участкового лесничества, ГКУ «Сабинское лесничество» Тюлячинского муниципального района Республики Татарстан, относятся защитным и эксплуатационным лесам.

Таблица 6.2 Распределение площади проектируемого лесного участка по видам целевого назначения лесов на защитные (по их категориям), эксплуатационные и резервные леса.

Целевое назначение лесов		Площадь, га
1		2
Защитные леса, всего:		0,1972
1) леса, расположенные на особо охраняемых природных территориях;		-
2) леса, расположенные в водоохраных зонах;		-
3) леса, выполняющие функции защиты природных и иных объектов,		0,1972
Из них:		
а) леса, расположенные в первом и втором поясах зон санитарной охраны источников питьевого и хозяйственно-бытового водоснабжения;		-
б) защитные полосы лесов;		0,1972
в) леса, расположенные в зеленых зонах;		-
г) леса, расположенные в лесопарковых зонах;		-
д) горно-санитарные леса;		-
4) ценные леса,		-
Из них:		
а) государственные защитные лиственные полосы		-
б) противозрозионные леса;		-
в) леса, расположенные в пустынных зонах;		-
в) леса, расположенные в полупустынных зонах;		-
в) леса, расположенные в лесостепных зонах;		-

Взам. инв. №	
Подп. и дата	
Инв. № подл.	

Изм.	Кол.уч.	Лист	Недок	Подп.	Дата	<b>НКНХ.5273-ПМТ2.8</b>	Лист 26
------	---------	------	-------	-------	------	-------------------------	------------

Целевое назначение лесов	Площадь, га
1	2
в) леса, расположенные в степях;	-
в) леса, расположенные в горах;	-
г) леса, имеющие научное или историческое значение;	-
д) орехово-промысловые зоны;	-
е) лесные плодовые насаждения;	-
ж) ленточные боры;	-
з) запретные полосы лесов, расположенные вдоль водных объектов;	-
и) нерестоохранные полосы лесов;	-
Эксплуатационные леса, всего:	0,8607
Резервные леса, всего:	-
<b>Всего лесов:</b>	<b>1,0579</b>

3. Количественные и качественные характеристики проектируемого лесного участка.

Количественные и качественные характеристики проектируемого лесного участка составляются на основании данных государственного лесного реестра (лесостроительные планшеты, планы лесонасаждений с учетом текущих изменений). Текущими изменениями в лесостроительных материалах являются все происходящие изменения в лесном фонде в течение ревизионного периода с (момента последнего лесоустройства по настоящее время), связанные с хозяйственной деятельностью, воздействием природных факторов, изменением лесного законодательства, проведением натурных обследований и др. заверенные лесничеством копии материалов лесоустройства с учетом текущих изменений являются обязательным приложением к проектной документации.

4. Распределение земель представлено в таблице 6.4.

Таблица 6.3 Распределение площади проектируемого лесного участка по категориям земель лесного фонда

Показатели	Площадь, га
1	2
1 Общая площадь земель лесного фонда	1,0579
2. Лесные земли, всего	1,0579
2.1 Покрытые лесной растительностью, всего	1,0579
2.1.1. в том числе лесные культуры	0,0875
2.2 Не покрытые лесной растительностью, всего	-
в том числе: не сомкнувшиеся лесные культуры	-
лесные питомники, плантации	-
редины естественные	-
фонд лесовосстановления, всего	-
в том числе: гари	-
погибшие древостои	-
вырубки	-
прогалины, пустыри	-
3. Не лесные земли, всего	-
в том числе: пашни	-
сенокосы	-
пастбища, луга	-
воды	-
дороги, просеки	-
трассы коммуникации, усадьбы и пр.	-
болота	-
пески	-
прочие земли	-

Взам. инв. №

Подп. и дата

Инв. № подл.

Лист

27

НКНХ.5273-ПМТ2.8

Таблица 6.4 Распределение земель

Общая площадь всего	В том числе									
	лесные земли					нелесные земли				
	занятые лесными насаждениями	лесные культуры в том числе	лесные питомники, плантации	не занятые лесными насаждениями	итого	дороги	просеки	болота	другие	итого
1	2	3	4	5	6	7	8	9	10	11
1,0579	1,0579	0,0875	-	-	1,0579	-	-	-	-	-

5. Характеристика насаждений проектируемого лесного участка представлена в таблице 6.5.

Таблица 6.5 Характеристика насаждений проектируемого лесного участка

Участковое лесничество / урочище (при наличии)	Номер квартала	Номер выдела	Состав насаждения или характеристика лесного участка при отсутствии насаждения	Площадь (га)/запас древесины при наличии (куб. м)	В том числе по группам возраста древостоя (га/ куб. м)			
					молодняки	средне-возрастные	приспевающие	спелые и перестойные
1	2	3	4	6	7	8	9	10
Ленинское	90	52	4ЛП2Б3ОС1КЛ	0,0473 / 15	-	-	-	0,0473 / 15
		53	Лесные культуры 8Д1Б1ЛП+КЛ	0,0875 / 11	-	0,0875 / 11	-	-
		61	5Б2ЛП2ОС1КЛ	0,7259 / 123	-	-	-	0,7259 / 123
		68	4ЛП4ОС1КЛ1ДН+Б+ИВ	0,1972 / 22	-	0,1972 / 22	-	-
<b>Итого:</b>				1,0579 / 171	-	0,2847 / 33	-	0,7732 / 138

Таблица 6.6 Средние таксационные показатели насаждений проектируемого лесного участка

Целевое назначение лесов	Лесной квартал / лесотаксационный выдел	Хозяйство, преобладающая порода	Состав насаждения	Возраст насаждений	Бонитет насаждений	Полнота, сумма площадей сечений	Средний запас древесины (куб. м/га)			
							Молодняки	средне-возрастные	приспевающие	спелые и перестойные
1	2	3	4	5	6	7	8	9	10	11
Защитные леса	90 / 68	Мягколиственное, ЛП	4ЛП4ОС1КЛ1ДН+Б+ИВ	25	2	0,8	-	110	-	-
Эксплуатационные леса	90 / 52	Мягколиственное, ЛП	4ЛП2Б3ОС1КЛ	100	3	0,7	-	-	-	310
	90 / 53	Твердолистное, Д	8Д1Б1ЛП+КЛ	47	2	0,7	-	130	-	-
	90 / 61	Мягколиственное, ЛП	4ЛП4ОС1КЛ1ДН+Б+ИВ	65	1	0,7	-	-	-	170

6. Виды и объемы использования лесов на проектируемом лесном участке представлены в таблице 6.7.

Взам. инв. №	Подп. и дата	Инв. № подл.							Лист
			<b>НКНХ.5273-ПМТ2.8</b>						28
Изм.	Кол.уч.	Лист	Подок	Подп.	Дата				

Таблица 6.7 Виды и объемы использования лесов на проектируемом лесном участке

Целевое назначение лесов	Хозяйство (хвойное, твердолиственное, мягколиственное)	Площадь, га	Единица измерения	Объемы использования лесов (изъятия лесных ресурсов)
1	2	3	4	5
Вид использования лесов – строительство, реконструкция, эксплуатация линейных объектов				
Цель предоставления лесного участка - строительство, реконструкция, эксплуатация линейных объектов – трубопровод магистральный				
Эксплуатационные леса	тврдолиственное	0,0875	куб. м	11
	мягколиственное	0,7732	куб. м	138
Защитные леса	мягколиственное	0,1972	куб. м	22
<b>Итого:</b>			<b>куб. м</b>	<b>171</b>

## 7. Виды разрешенного использования лесов на проектируемом лесном участке.

Лесохозяйственным регламентом, утвержденным Приказом Министерства лесного хозяйства Республики Татарстан №113-осн от 19.02.2019 г. (с изм. от 28.12.2021 г. №712-осн) в границах Ленинского участкового лесничества ГКУ «Сабинское лесничество» квартал 90 (ч. выд. 52, 53, 61, 68) Тюлячинского муниципального района Республики Татарстан и соответственно на проектируемом лесном участке установлены следующие виды разрешенного использования лесов:

- Заготовка древесины (статьи 25, 29 Лесного кодекса РФ);
- Заготовка живицы (статьи 25, 31 Лесного кодекса РФ);
- Заготовка и сбор недревесных лесных ресурсов (статьи 25, 32 Лесного кодекса РФ);
- Заготовка пищевых лесных ресурсов и сбор лекарственных растений (статьи 25, 35 Лесного кодекса РФ);
- Осуществление видов деятельности в сфере охотничьего хозяйства (статьи 25, 36 Лесного кодекса РФ);
- Использование лесов для ведения сельского хозяйства (статьи 25, 38 Лесного кодекса РФ);
- Осуществление научно-исследовательской, образовательной деятельности (статьи 25, 40 Лесного кодекса РФ);
- Осуществление рекреационной деятельности (статьи 25, 41 Лесного кодекса РФ);
- Выращивание лесных плодовых, ягодных, декоративных растений, лекарственных растений (статьи 25, 39 Лесного кодекса РФ);
- Создание лесных питомников и их эксплуатация (статьи 25, 39.1 Лесного кодекса РФ);
- Осуществление геологического изучения недр, разведка и добыча полезных ископаемых (статьи 25, 43 Лесного кодекса РФ);
- Строительство и эксплуатация водохранилищ и иных искусственных водных объектов, а также гидротехнических сооружений, морских портов, морских терминалов, речных портов, причалов (статьи 25, 44 Лесного кодекса РФ);
- Строительство, реконструкция, эксплуатация линейных объектов (статьи 25, 45 Лесного кодекса РФ);
- Осуществление религиозной деятельности (статьи 25, 47 Лесного кодекса РФ).

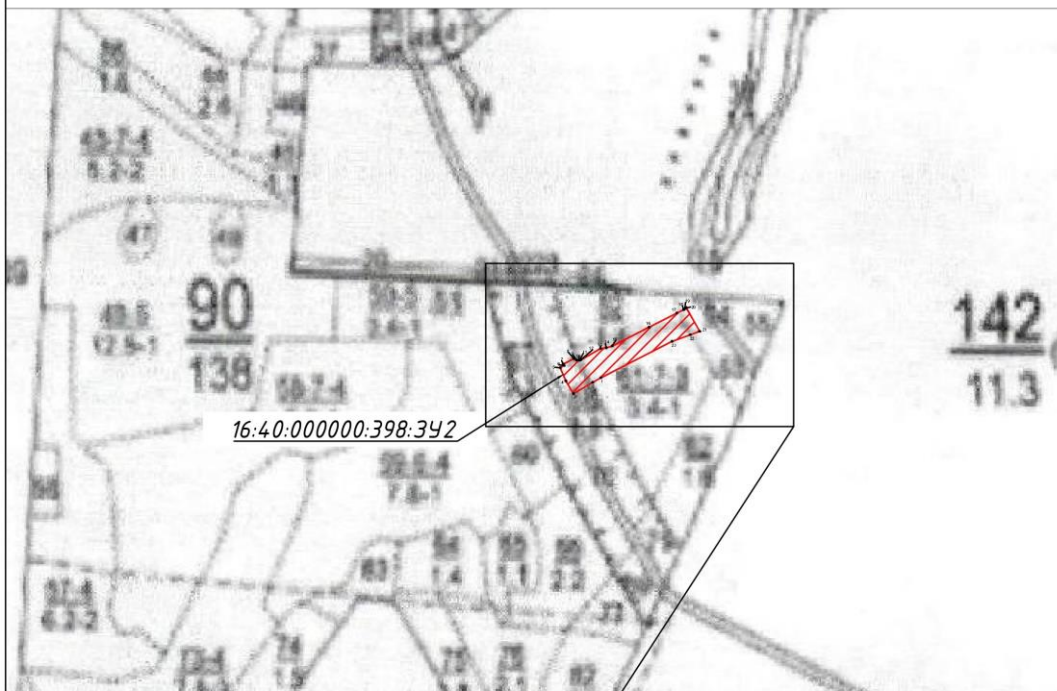
## 8. Сведения об обременениях проектируемого лесного участка.

Наименование правообладателя: ГБУ «Учебно-опытный Сабинский лесхоз», ИНН / КПП: 1635000845 / 163501001. Назначение лесного участка (виды использования): осуществление научно-исследовательской и образовательной деятельности, ведение охотничьего хозяйства и осуществление охоты. Документы-основания пользования лесным участком: договор постоянного (бессрочного) пользования №б/н от 21.11.2007 г.; договор аренды № б/н от 20.01.2008 г., срок пользования – 49 лет.

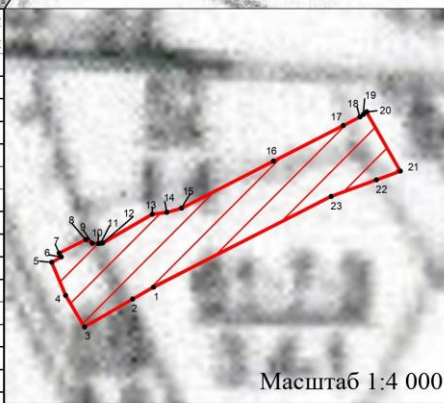
Взам. инв. №		Подп. и дата		Инв. № подл.		Изм.	Кол.уч.	Лист	Недок	Подп.	Дата	НКНХ.5273-ПМТ2.8	Лист
													29

### Схема расположения лесного участка

Наименование субъекта РФ: Республика Татарстан  
 Наименование категории земель, на которой расположено лесничество: Земли лесного фонда  
 Наименование лесничества: Сабинское  
 Наименование участкового лесничества: Ленинское  
 Квартал (выдел): 90 (выделы 52, 53, 61, 68)  
 Масштаб: 1:10 000  
 Общая площадь лесного участка: 1,0579 га



Номера точек	Координаты		Расстояние в метрах	Румб	Дирекционный угол град.мин
	X	Y			
16:40:000000:398:3У2					
1	490432.86	1361788.50	16,73	ЮЗ 60°1'2"	240°1'2"
2	490424.50	1361774.01	38,52	ЮЗ 60°0'2"	240°0'2"
3	490405.24	1361740.65	25,53	СЗ 31°8'13"	328°51'47"
4	490427.09	1361727.45	24,85	СЗ 22°58'28"	337°1'32"
5	490449.97	1361717.75	7,52	СВ 59°59'26"	59°59'26"
6	490453.73	1361724.26	2,99	СЗ 27°4'47"	332°55'13"
7	490456.39	1361722.90	20,88	СВ 62°59'35"	62°59'35"
8	490465.87	1361741.50	5,25	ЮВ 59°40'22"	120°19'38"
9	490463.22	1361746.03	4,09	ЮВ 89°1'10"	90°58'50"
10	490463.15	1361750.12	1,59	СВ 84°34'36"	84°34'36"
11	490463.30	1361751.70	1,37	СВ 84°32'23"	84°32'23"
12	490463.43	1361753.06	39,91	СВ 60°0'14"	60°0'14"
13	490483.38	1361787.62	10,32	СВ 82°32'15"	82°32'15"
14	490484.72	1361797.85	10,48	СВ 73°59'13"	73°59'13"
15	490487.61	1361807.92	71,76	СВ 62°59'58"	62°59'58"
16	490520.19	1361871.86	54,6	СВ 62°59'55"	62°59'55"
17	490544.98	1361920.51	12,95	СВ 62°59'59"	62°59'59"
18	490550.86	1361932.05	2,92	СВ 52°13'41"	52°13'41"
19	490552.65	1361934.36	3,02	СВ 54°50'14"	54°50'14"
20	490554.39	1361936.83	47,24	ЮВ 29°38'12"	150°21'48"
21	490513.33	1361960.19	17,64	ЮЗ 69°58'21"	249°58'21"
22	490507.29	1361943.62	33,58	ЮЗ 69°58'23"	249°58'23"
23	490495.79	1361912.07	138,67	ЮЗ 63°0'42"	243°0'42"
1	490432.86	1361788.50			



Условные обозначения:  
 Границы лесного участка

Рисунок 6.1 – Схема расположения лесного участка 16:40:000000:398:3У2

Взам. инв. №	
Подп. и дата	
Инв. № подл.	

Изм.	Кол.уч.	Лист	Недок	Подп.	Дата

**НКНХ.5273-ПМТ2.8**

Лист  
30

## 7. Сведения о лесном участке 16:40:000000:281:3У1.

Участок проектирования затрагивает земли лесного фонда, а именно выделы 53, 54 квартала 90 Ленинского участкового лесничества ГКУ «Сабинское лесничество».

### Территориальное расположение и основные характеристики лесного участка

1. Местоположение, границы и площадь проектируемого лесного участка представлены в таблице 7.1.

Категория земель – земли лесного фонда.

Таблица 7.1 Местоположение, границы и площадь проектируемого лесного участка

Наименование лесничества	Наименование участкового лесничества (хозяйства)	Номер лесных кварталов	Номера лесотаксационных выделов (их частей)	Площадь, га	ОЗУ
Ленинское участковое лесничество, ГКУ «Сабинское лесничество» Тюлячинский муниципальный район Республики Татарстан					
ГКУ «Сабинское лесничество»	Ленинское участковое лесничество	90	ч. выд. 53	0,0994	-
			ч. выд. 54	0,0135	-
<b>ИТОГО</b>				0,1129	

Площадь проектируемого лесного участка – 0,1129 га.

2. Целевое назначение земель представлено в таблице 7.2.

В соответствии с приказом Федерального агентства лесного хозяйства от 17 октября 2008 года №320 «Об определении количества лесничества на территории Республики Татарстан и установления их границ» Ленинское участковое лесничество входит в состав «ГКУ Сабинское лесничество».

На момент проектирования лесного участка распространяется действие лесохозяйственного регламента, утвержденного приказом Министерства лесного хозяйства на территории ГКУ «Сабинское лесничество» от 19.02.2019г. №113-осн (с изм. от 28.12.2021 г. №712-осн).

Согласно указанным документам лесного планирования квартал 90 (ч. выд. 53, 54) Ленинского участкового лесничества, ГКУ «Сабинское лесничество» Тюлячинского муниципального района Республики Татарстан, относятся к эксплуатационным лесам.

Таблица 7.2 Распределение площади проектируемого лесного участка по видам целевого назначения лесов на защитные (по их категориям), эксплуатационные и резервные леса

Целевое назначение лесов		Площадь, га
1	2	
Защитные леса, всего:		-
1) леса, расположенные на особо охраняемых природных территориях;		-
2) леса, расположенные в водоохранных зонах;		-
3) леса, выполняющие функции защиты природных и иных объектов,		-
Из них:		
а) леса, расположенные в первом и втором поясах зон санитарной охраны источников питьевого и хозяйственно-бытового водоснабжения;		-
б) защитные полосы лесов;		-
в) леса, расположенные в зеленых зонах;		-
г) леса, расположенные в лесопарковых зонах;		-
д) горно-санитарные леса;		-
4) ценные леса,		-
Из них:		
а) государственные защитные лиственные полосы		-
б) противозрозионные леса;		-
в) леса, расположенные в пустынных зонах;		-
в) леса, расположенные в полупустынных зонах;		-
в) леса, расположенные в лесостепных зонах;		-
в) леса, расположенные в степях;		-
в) леса, расположенные в горах;		-
г) леса, имеющие научное или историческое значение;		-
д) орехово-промысловые зоны;		-
е) лесные плодовые насаждения;		-
ж) ленточные боры;		-

Взам. инв. №	
Подп. и дата	
Инв. № подл.	

Изм.	Кол.уч.	Лист	Недок	Подп.	Дата	<b>НКНХ.5273-ПМТ2.8</b>	Лист 31
------	---------	------	-------	-------	------	-------------------------	------------

Целевое назначение лесов	Площадь, га
1	2
з) запретные полосы лесов, расположенные вдоль водных объектов;	-
и) нерестоохраняемые полосы лесов;	-
Эксплуатационные леса, всего:	0,1129
Резервные леса, всего:	-
<b>Всего лесов:</b>	<b>0,1129</b>

3. Количественные и качественные характеристики проектируемого лесного участка.

Количественные и качественные характеристики проектируемого лесного участка составляются на основании данных государственного лесного реестра (лесоустроительные планшеты, планы лесонасаждений с учетом текущих изменений). Текущими изменениями в лесоустроительных материалах являются все происходящие изменения в лесном фонде в течение ревизионного периода с (момента последнего лесоустройства по настоящее время), связанные с хозяйственной деятельностью, воздействием природных факторов, изменением лесного законодательства, проведением натурных обследований и др. заверенные лесничеством копии материалов лесоустройства с учетом текущих изменений являются обязательным приложением к проектной документации.

4. Распределение земель представлено в таблице 7.4.

Таблица 7.3 Распределение площади проектируемого лесного участка по категориям земель лесного фонда

Показатели	Площадь, га
1	2
1 Общая площадь земель лесного фонда	0,1129
2. Лесные земли, всего	0,0994
2.1 Покрытые лесной растительностью, всего	0,0994
2.1.1. в том числе лесные культуры	0,0994
2.2 Не покрытые лесной растительностью, всего	-
в том числе: не сомкнувшиеся лесные культуры	-
лесные питомники, плантации	-
редины естественные	-
фонд лесовосстановления, всего	-
в том числе: гари	-
погибшие древостои	-
вырубки	-
прогалины, пустыри	-
3. Не лесные земли, всего	0,0135
в том числе: пашни	-
сенокосы	-
пастбища, луга	-
воды	-
дороги, просеки	-
трассы коммуникации, усадьбы и пр.	0,0135
болота	-
пески	-
прочие земли	-

Таблица 7.4 Распределение земель

Взам. инв. №	Общая площадь всего	В том числе									
		лесные земли					нелесные земли				
		занятые лесными насаждениями и	лесные культуры в том числе	лесные питомники, плантации	не занятые лесными насаждениями и	итого	дороги	просеки	болота	другие	итого
1	2	3	4	5	6	7	8	9	10	11	
	0,1129	0,0994	0,0994	-	-	0,0994	-	-	-	0,0135	0,0135
Подп. и дата	5. Характеристика насаждений проектируемого лесного участка представлена в таблице 7.5.										
	Таблица 7.5 Характеристика насаждений проектируемого лесного участка										
Инв. № подл.	Изм.	Кол.уч.	Лист	Недок	Подп.	Дата	НКНХ.5273-ПМТ2.8				Лист
											32

Участковое лесничество / урочище (при наличии)	Номер квартала	Номер выдела	Состав насаждения или характеристика лесного участка при отсутствии насаждения	Площадь (га)/запас древесины при наличии (куб. м)	В том числе по группам возраста древостоя (га/ куб. м)			
					молодняки	средне-возрастные	приспевающие	спелые и перестойные
1	2	3	4	6	7	8	9	10
Ленинское	90	53	Лесные культуры 8Д1Б1ЛП+КЛ	0,0994 / 13	-	0,0994 / 13	-	-
		54	Линия электропередач	0,0135 / -	-	-	-	-
<b>Итого:</b>				0,1129 / 13	-	0,0994 / 13	-	-

Таблица 7.6 Средние таксационные показатели насаждений проектируемого лесного участка

Целевое назначение лесов	Лесной квартал / лесотаксационный выдел	Хозяйство, преобладающая порода	Состав насаждения	Возраст насаждений	Бонитет насаждений	Полнота, сумма площадей сечений	Средний запас древесины (куб. м/га)			
							Молодняки	средневозрастные	приспевающие	спелые и перестойные
1	2	3	4	5	6	7	8	9	10	11
Эксплуатационные леса	90 / 53	Твердолиственное, Д	8Д1Б1ЛП+КЛ	47	2	0,7	-	130	-	-
	90 / 54	-	-	-	-	-	-	-	-	-

6. Виды и объемы использования лесов на проектируемом лесном участке представлены в таблице 6.7.

Таблица 7.7 Виды и объемы использования лесов на проектируемом лесном участке

Целевое назначение лесов	Хозяйство (хвойное, твердолиственное, мягколиственное)	Площадь, га	Единица измерения	Объемы использования лесов (изъятия лесных ресурсов)
1	2	3	4	5
Вид использования лесов – строительство, реконструкция, эксплуатация линейных объектов				
Цель предоставления лесного участка - строительство, реконструкция, эксплуатация линейных объектов – трубопровод магистральный				
Эксплуатационные леса	твердолиственное	0,0994	куб. м	13
<b>Итого:</b>			<b>куб. м</b>	<b>13</b>

7. Виды разрешенного использования лесов на проектируемом лесном участке.

Лесохозяйственным регламентом, утвержденным Приказом Министерства лесного хозяйства Республики Татарстан №113-осн от 19.02.2019 г. (с изм. от 28.12.2021 г. №712-осн) в границах Ленинского участкового лесничества ГКУ «Сабинское лесничество» квартал 90 (ч. выд. 53, 54) Тюлячинского муниципального района Республики Татарстан и соответственно на проектируемом лесном участке установлены следующие виды разрешенного использования лесов:

- Заготовка древесины (статьи 25, 29 Лесного кодекса РФ);
- Заготовка живицы (статьи 25, 31 Лесного кодекса РФ);
- Заготовка и сбор недревесных лесных ресурсов (статьи 25, 32 Лесного кодекса РФ);
- Заготовка пищевых лесных ресурсов и сбор лекарственных растений (статьи 25, 35 Лесного кодекса РФ);
- Осуществление видов деятельности в сфере охотничьего хозяйства (статьи 25, 36 Лесного кодекса РФ);
- Использование лесов для ведения сельского хозяйства (статьи 25, 38 Лесного кодекса РФ);
- Осуществление научно-исследовательской, образовательной деятельности (статьи 25, 40 Лесного кодекса РФ);

Взам. инв. №	
Подп. и дата	
Инв. № подл.	

Изм.	Кол.уч.	Лист	Недок	Подп.	Дата	<b>НКНХ.5273-ПМТ2.8</b>	Лист
							33

- Осуществление рекреационной деятельности (статьи 25, 41 Лесного кодекса РФ);
- Создание лесных плантаций и их эксплуатация (статьи 25, 42 Лесного кодекса РФ);
- Выращивание лесных плодовых, ягодных, декоративных растений, лекарственных растений (статьи 25, 39 Лесного кодекса РФ);
- Создание лесных питомников и их эксплуатация (статьи 25, 39.1 Лесного кодекса РФ);
- Осуществление геологического изучения недр, разведка и добыча полезных ископаемых (статьи 25, 43 Лесного кодекса РФ);
- Строительство и эксплуатация водохранилищ и иных искусственных водных объектов, а также гидротехнических сооружений, морских портов, морских терминалов, речных портов, причалов (статьи 25, 44 Лесного кодекса РФ);
- Строительство, реконструкция, эксплуатация линейных объектов (статьи 25, 45 Лесного кодекса РФ);
- Переработка древесины и иных лесных ресурсов (статьи 25, 46 Лесного кодекса РФ);
- Осуществление религиозной деятельности (статьи 25, 47 Лесного кодекса РФ).

#### 8. Сведения об обременениях проектируемого лесного участка.

Наименование правообладателя: ГБУ «Учебно-опытный Сабинский лесхоз», ИНН / КПП: 1635000845 / 163501001. Назначение лесного участка (виды использования): осуществление научно-исследовательской и образовательной деятельности, ведение охотничьего хозяйства и осуществление охоты. Документы-основания пользования лесным участком: договор постоянного (бессрочного) пользования №б/н от 21.11.2007 г.; договор аренды № б/н от 20.01.2008 г., срок пользования – 49 лет.

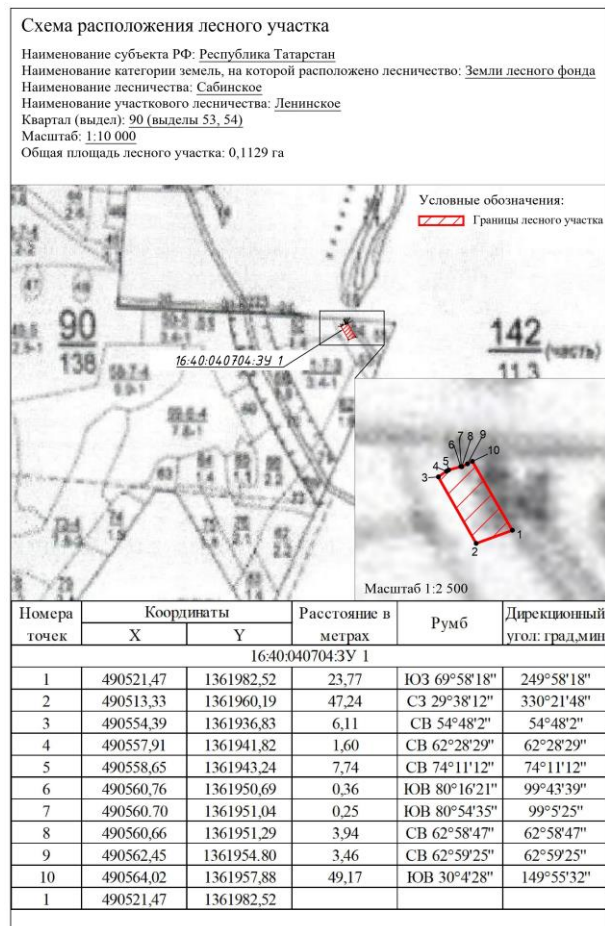


Рисунок 7.1 – Схема расположения лесного участка 16:40:040704:3У1

Взам. инв. №	
Подп. и дата	
Инв. № подл.	

Изм.	Кол.уч.	Лист	Недок	Подп.	Дата	<b>НКНХ.5273-ПМТ2.8</b>	Лист
							34

## 8. Сведения о лесном участке 16:40:000000:280:3У1.

Участок проектирования затрагивает земли лесного фонда, а именно выделы 68, 70 квартала 90 Ленинского участкового лесничества ГКУ «Сабинское лесничество».

### Территориальное расположение и основные характеристики лесного участка

1. Местоположение, границы и площадь проектируемого лесного участка представлены в таблице 8.1.

Категория земель – земли лесного фонда.

Таблица 8.1 Местоположение, границы и площадь проектируемого лесного участка

Наименование лесничества	Наименование участкового лесничества (хозяйства)	Номер лесных кварталов	Номера лесотаксационных выделов (их частей)	Площадь, га	ОЗУ
Ленинское участковое лесничество, ГКУ «Сабинское лесничество» Тюлячинский муниципальный район Республики Татарстан					
ГКУ «Сабинское лесничество»	Ленинское участковое лесничество	90	ч. выд. 68	0,0527	-
			ч. выд. 70	0,0608	-
<b>ИТОГО</b>				0,1135	

Площадь проектируемого лесного участка – 0,1135 га.

2. Целевое назначение земель представлено в таблице 8.2.

В соответствии с приказом Федерального агентства лесного хозяйства от 17 октября 2008 года №320 «Об определении количества лесничества на территории Республики Татарстан и установления их границ» Ленинское участковое лесничество входит в состав «ГКУ Сабинское лесничество».

На момент проектирования лесного участка распространяется действие лесохозяйственного регламента, утвержденного приказом Министерства лесного хозяйства на территории ГКУ «Сабинское лесничество» от 19.02.2019г. №113-осн (с изм. от 28.12.2021 г. №712-осн).

Согласно указанным документам лесного планирования квартал 90 (ч. выд. 68, 70) Ленинского участкового лесничества, ГКУ «Сабинское лесничество» Тюлячинского муниципального района Республики Татарстан, относятся к защитным лесам.

Таблица 8.2 Распределение площади проектируемого лесного участка по видам целевого назначения лесов на защитные (по их категориям), эксплуатационные и резервные леса

Целевое назначение лесов	Площадь, га
1	2
Защитные леса, всего:	0,1135
1) леса, расположенные на особо охраняемых природных территориях;	-
2) леса, расположенные в водоохранных зонах;	-
3) леса, выполняющие функции защиты природных и иных объектов,	0,1135
Из них:	
а) леса, расположенные в первом и втором поясах зон санитарной охраны источников питьевого и хозяйственно-бытового водоснабжения;	-
б) защитные полосы лесов;	0,1135
в) леса, расположенные в зеленых зонах;	-
г) леса, расположенные в лесопарковых зонах;	-
д) горно-санитарные леса;	-
4) ценные леса,	-
Из них:	
а) государственные защитные лиственные полосы	-
б) противозрозионные леса;	-
в) леса, расположенные в пустынных зонах;	-
в) леса, расположенные в полупустынных зонах;	-
в) леса, расположенные в лесостепных зонах;	-
в) леса, расположенные в степях;	-
в) леса, расположенные в горах;	-
г) леса, имеющие научное или историческое значение;	-
д) орехово-промысловые зоны;	-
е) лесные плодовые насаждения;	-
ж) ленточные боры;	-

Взам. инв. №

Подп. и дата

Инв. № подл.

**НКНХ.5273-ПМТ2.8**

Лист

35

Целевое назначение лесов	Площадь, га
1	2
з) запретные полосы лесов, расположенные вдоль водных объектов;	-
и) нерестоохраняемые полосы лесов;	-
Эксплуатационные леса, всего:	-
Резервные леса, всего:	-
<b>Всего лесов:</b>	<b>0,1135</b>

3. Количественные и качественные характеристики проектируемого лесного участка.

Количественные и качественные характеристики проектируемого лесного участка составляются на основании данных государственного лесного реестра (лесоустроительные планшеты, планы лесонасаждений с учетом текущих изменений). Текущими изменениями в лесоустроительных материалах являются все происходящие изменения в лесном фонде в течение ревизионного периода с (момента последнего лесоустройства по настоящее время), связанные с хозяйственной деятельностью, воздействием природных факторов, изменением лесного законодательства, проведением натурных обследований и др. заверенные лесничеством копии материалов лесоустройства с учетом текущих изменений являются обязательным приложением к проектной документации.

4. Распределение земель представлено в таблице 8.4.

Таблица 7.3 Распределение площади проектируемого лесного участка по категориям земель лесного фонда

Показатели	Площадь, га
1	2
1 Общая площадь земель лесного фонда	0,1135
2. Лесные земли, всего	0,0527
2.1 Покрытые лесной растительностью, всего	0,0527
2.1.1. в том числе лесные культуры	-
2.2 Не покрытые лесной растительностью, всего	-
в том числе: не сомкнувшиеся лесные культуры	-
лесные питомники, плантации	-
редины естественные	-
фонд лесовосстановления, всего	-
в том числе: гари	-
погибшие древостои	-
вырубки	-
прогалины, пустыри	-
3. Не лесные земли, всего	0,0608
в том числе: пашни	-
сенокосы	-
пастбища, луга	-
воды	-
дороги, просеки	0,0608
трассы коммуникации, усадьбы и пр.	-
болота	-
пески	-
прочие земли	-

Таблица 8.4 Распределение земель

Взам. инв. №	Общая площадь всего	В том числе									
		лесные земли					нелесные земли				
		занятые лесными насаждениями	лесные культуры в том числе	лесные питомники, плантации	не занятые лесными насаждениями	итого	дороги	просеки	болота	другие	итого
1	2	3	4	5	6	7	8	9	10	11	
	0,1135	0,0527	-	-	-	0,0527	0,0608	-	-	-	0,0608
Подп. и дата	5. Характеристика насаждений проектируемого лесного участка представлена в таблице 8.5.										
Инв. № подл.	Таблица 8.5 Характеристика насаждений проектируемого лесного участка										
	Изм.	Кол.уч.	Лист	Недок	Подп.	Дата	НКНХ.5273-ПМТ2.8				Лист
											36

Участков ое лесные урочище (при наличии)	Номер квартала	Номер выдела	Состав насаждения или характеристика лесного участка при отсутствии насаждения	Площадь (га)/запас древесины при наличии (куб. м)	В том числе по группам возраста древостоя (га/ куб. м)			
					молодняк и	средне-возрастные	приспевающие	спелые и перестойные
1	2	3	4	6	7	8	9	10
Ленинское	90	68	4ЛП4ОС1КЛ1ДН+Б+ИВ	0,0527 / 6	-	0,0527 / 6	-	-
		70	Дорога автомобильная с искусств. покрытием	0,0608 / -	-	-	-	-
<b>Итого:</b>				0,1135 / 6	-	-	-	-

Таблица 8.6 Средние таксационные показатели насаждений проектируемого лесного участка

Целевое назначение лесов	Лесной квартал / лесотаксационный выдел	Хозяйство, преобладающая порода	Состав насаждения	Возраст насаждений	Бонитет насаждений	Полнота, сумма площадей сечений	Средний запас древесины (куб. м/га)			
							Молодняки	среднеозрастные	приспевающие	спелые и перестойные
1	2	3	4	5	6	7	8	9	10	11
Эксплуатационные леса	90 / 53	Твердолиственные, Д	8Д1Б1ЛП+КЛ	47	2	0,7	-	130	-	-
	90 / 54	-	-	-	-	-	-	-	-	-

6. Виды и объемы использования лесов на проектируемом лесном участке представлены в таблице 8.7.

Таблица 8.7 Виды и объемы использования лесов на проектируемом лесном участке

Целевое назначение лесов	Хозяйство (хвойное, твердолиственное, мягколиственное)	Площадь, га	Единица измерения	Объемы использования лесов (изъятия лесных ресурсов)
1	2	3	4	5
Вид использования лесов – строительство, реконструкция, эксплуатация линейных объектов				
Цель предоставления лесного участка - строительство, реконструкция, эксплуатация линейных объектов – трубопровод магистральный				
Защитные леса	хвойное	0,0527	куб. м	6
<b>Итого:</b>			<b>куб. м</b>	<b>6</b>

7. Виды разрешенного использования лесов на проектируемом лесном участке.

Лесохозяйственным регламентом, утвержденным Приказом Министерства лесного хозяйства Республики Татарстан №113-осн от 19.02.2019 г. (с изм. от 28.12.2021 г. №712-осн) в границах Ленинского участкового лесничества ГКУ «Сабинское лесничество» квартал 90 (ч. выд. 68, 70) Тюлячинского муниципального района Республики Татарстан и соответственно на проектируемом лесном участке установлены следующие виды разрешенного использования лесов:

- Заготовка древесины (статьи 25, 29 Лесного кодекса РФ);
- Заготовка живицы (статьи 25, 31 Лесного кодекса РФ);
- Заготовка и сбор недревесных лесных ресурсов (статьи 25, 32 Лесного кодекса РФ);
- Заготовка пищевых лесных ресурсов и сбор лекарственных растений (статьи 25, 35 Лесного кодекса РФ);
- Осуществление видов деятельности в сфере охотничьего хозяйства (статьи 25, 36 Лесного кодекса РФ);
- Использование лесов для ведения сельского хозяйства (статьи 25, 38 Лесного кодекса РФ);
- Осуществление научно-исследовательской, образовательной деятельности (статьи 25, 40 Лесного кодекса РФ);
- Осуществление рекреационной деятельности (статьи 25, 41 Лесного кодекса РФ);
- Создание лесных плантаций и их эксплуатация (статьи 25, 42 Лесного кодекса РФ);
- Выращивание лесных плодовых, ягодных, декоративных растений, лекарственных растений (статьи

Взам. инв. №	
Подп. и дата	
Инв. № подл.	

Изм.	Кол.уч.	Лист	Недок	Подп.	Дата	<b>НКНХ.5273-ПМТ2.8</b>	Лист
							37

25, 39 Лесного кодекса РФ);

- Создание лесных питомников и их эксплуатация (статьи 25, 39.1 Лесного кодекса РФ);
- Осуществление геологического изучения недр, разведка и добыча полезных ископаемых (статьи 25, 43 Лесного кодекса РФ);
- Строительство и эксплуатация водохранилищ и иных искусственных водных объектов, а также гидротехнических сооружений, морских портов, морских терминалов, речных портов, причалов (статьи 25, 44 Лесного кодекса РФ);
- Строительство, реконструкция, эксплуатация линейных объектов (статьи 25, 45 Лесного кодекса РФ);
- Осуществление религиозной деятельности (статьи 25, 47 Лесного кодекса РФ).

8. Сведения об обременениях проектируемого лесного участка.

Наименование правообладателя: ГБУ «Учебно-опытный Сабинский лесхоз», ИНН / КПП: 1635000845 / 163501001. Назначение лесного участка (виды использования): осуществление научно-исследовательской и образовательной деятельности, ведение охотничьего хозяйства и осуществление охоты. Документы-основания пользования лесным участком: договор постоянного (бессрочного) пользования №б/н от 21.11.2007 г.; договор аренды № б/н от 20.01.2008 г., срок пользования – 49 лет.

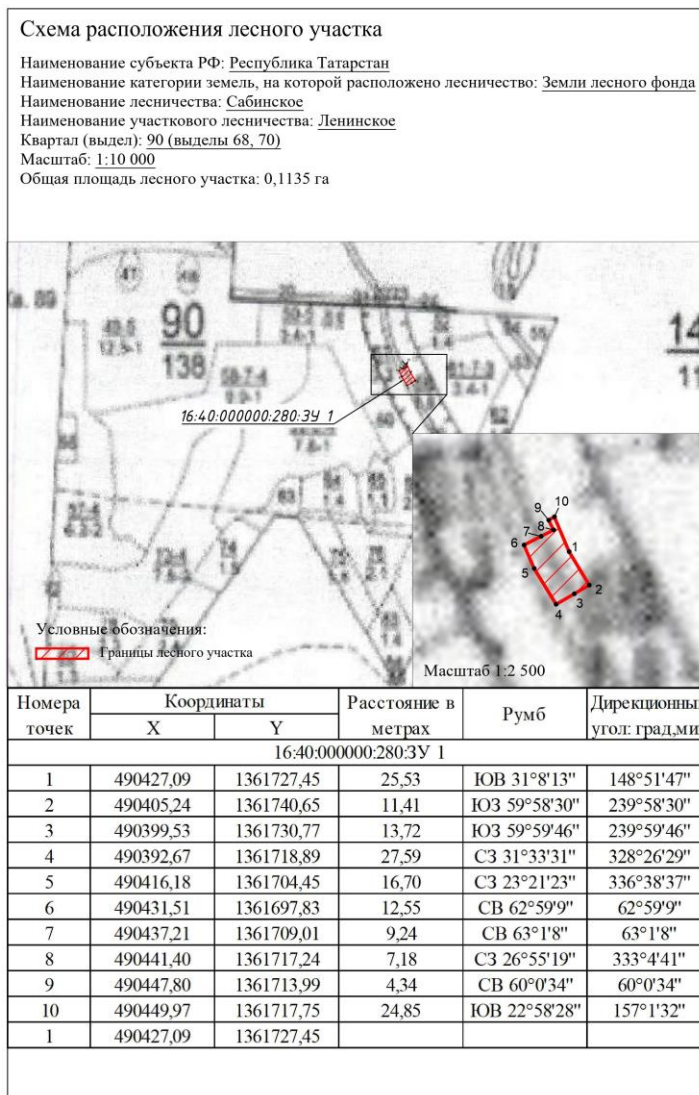


Рисунок 8.1 – Схема расположения лесного участка 16:40:000000:280:3У1

Взам. инв. №	
Подп. и дата	
Инв. № подл.	

Изм.	Кол.уч.	Лист	Недок	Подп.	Дата

**НКНХ.5273-ПМТ2.8**

## 9. Сведения о лесном участке 16:40:000000:1006:ЗУ1.

Участок проектирования затрагивает земли лесного фонда, а именно выдел 31 квартала 89, выделы 49, 50, 57, 58, 59, 60, 67, 70 квартала 90 Ленинского участкового лесничества ГКУ «Сабинское лесничество».

### Территориальное расположение и основные характеристики лесного участка

1. Местоположение, границы и площадь проектируемого лесного участка представлены в таблице 9.1.

Категория земель – земли лесного фонда.

Таблица 9.1 Местоположение, границы и площадь проектируемого лесного участка

Наименование лесничества	Наименование участкового лесничества (хозяйства)	Номер лесных кварталов	Номера лесотаксационных выделов (их частей)	Площадь, га	ОЗУ
Ленинское участковое лесничество, ГКУ «Сабинское лесничество» Тюлячинский муниципальный район Республики Татарстан					
ГКУ «Сабинское лесничество»	Ленинское участковое лесничество	89	ч. выд. 31	1,1112	-
		90	ч. выд. 49	1,2815	-
			ч. выд. 50	0,1918	-
			ч. выд. 57	0,2437	
			ч. выд. 58	0,9535	
			ч. выд. 59	0,5692	
			ч. выд. 60	0,2119	
			ч. выд. 67	0,2430	
		ч. выд. 70	0,0053		
<b>ИТОГО</b>				4,8111	

Площадь проектируемого лесного участка – 4,8111 га.

2. Целевое назначение земель представлено в таблице 7.2.

В соответствии с приказом Федерального агентства лесного хозяйства от 17 октября 2008 года №320 «Об определении количества лесничества на территории Республики Татарстан и установления их границ» Ленинское участковое лесничество входит в состав «ГКУ Сабинское лесничество».

На момент проектирования лесного участка распространяется действие лесохозяйственного регламента, утвержденного приказом Министерства лесного хозяйства на территории ГКУ «Сабинское лесничество» от 19.02.2019г. №113-осн (с изм. от 28.12.2021 г. №712-осн).

Согласно указанным документам лесного планирования кварталы 89 (ч. выд. 31) и 90 (ч. выд. 49, 50, 57, 58, 59, 60, 67, 70) Ленинского участкового лесничества, ГКУ «Сабинское лесничество» Тюлячинского муниципального района Республики Татарстан, относятся к защитным и эксплуатационным лесам.

Таблица 9.2 Распределение площади проектируемого лесного участка по видам целевого назначения лесов на защитные (по их категориям), эксплуатационные и резервные леса

Целевое назначение лесов	Площадь, га
1	2
Защитные леса, всего:	0,2483
1) леса, расположенные на особо охраняемых природных территориях;	-
2) леса, расположенные в водоохраных зонах;	-
3) леса, выполняющие функции защиты природных и иных объектов,	0,2483
Из них:	
а) леса, расположенные в первом и втором поясах зон санитарной охраны источников питьевого и хозяйственно-бытового водоснабжения;	-
б) защитные полосы лесов;	0,2483
в) леса, расположенные в зеленых зонах;	-
г) леса, расположенные в лесопарковых зонах;	-
д) горно-санитарные леса;	-
4) ценные леса,	-
Из них:	
а) государственные защитные лиственные полосы	-

Взам. инв. №	
Подп. и дата	
Инв. № подл.	

Изм.	Кол.уч.	Лист	Недок	Подп.	Дата	<b>НКНХ.5273-ПМТ2.8</b>	Лист
							39

Целевое назначение лесов	Площадь, га
1	2
б) противоэрозионные леса;	-
в) леса, расположенные в пустынных зонах;	-
в) леса, расположенные в полупустынных зонах;	-
в) леса, расположенные в лесостепных зонах;	-
в) леса, расположенные в степях;	-
в) леса, расположенные в горах;	-
г) леса, имеющие научное или историческое значение;	-
д) орехово-промысловые зоны;	-
е) лесные плодовые насаждения;	-
ж) ленточные боры;	-
з) запретные полосы лесов, расположенные вдоль водных объектов;	-
и) нерестоохраняемые полосы лесов;	-
Эксплуатационные леса, всего:	4,5628
Резервные леса, всего:	-
<b>Всего лесов:</b>	<b>4,8111</b>

3. Количественные и качественные характеристики проектируемого лесного участка.

Количественные и качественные характеристики проектируемого лесного участка составляются на основании данных государственного лесного реестра (лесостроительные планшеты, планы лесонасаждений с учетом текущих изменений). Текущими изменениями в лесостроительных материалах являются все происходящие изменения в лесном фонде в течение ревизионного периода с (момента последнего лесоустройства по настоящее время), связанные с хозяйственной деятельностью, воздействием природных факторов, изменением лесного законодательства, проведением натурных обследований и др. заверенные лесничеством копии материалов лесоустройства с учетом текущих изменений являются обязательным приложением к проектной документации.

4. Распределение земель представлено в таблице 9.4.

Таблица 9.3 Распределение площади проектируемого лесного участка по категориям земель лесного фонда

Показатели	Площадь, га
1	2
1 Общая площадь земель лесного фонда	4,8111
2. Лесные земли, всего	4,8058
2.1 Покрытые лесной растительностью, всего	4,8058
2.1.1. в том числе лесные культуры	1,8098
2.2 Не покрытые лесной растительностью, всего	-
в том числе: не сомкнувшиеся лесные культуры	-
лесные питомники, плантации	-
редины естественные	-
фонд лесовосстановления, всего	-
в том числе: гари	-
погибшие древостои	-
вырубки	-
прогалины, пустыри	-
3. Не лесные земли, всего	0,0053
в том числе: пашни	-
сенокосы	-
пастбища, луга	-
воды	-
дороги, просеки	0,0053
трассы коммуникации, усадьбы и пр.	-
болота	-
пески	-
прочие земли	-

Взам. инв. №

Подп. и дата

Инв. № подл.

Лист

40

НКНХ.5273-ПМТ2.8

Таблица 9.4 Распределение земель

Общая площадь всего	В том числе									
	лесные земли					нелесные земли				
	занятые лесными насаждениями	лесные культуры в том числе	лесные питомники, плантации	не занятые лесными насаждениями	итого	дороги	просеки	болота	другие	итого
1	2	3	4	5	6	7	8	9	10	11
4,8111	4,8058	1,8098	-	-	4,8058	0,0053	-	-	-	0,0053

5. Характеристика насаждений проектируемого лесного участка представлена в таблице 9.5.

Таблица 9.5 Характеристика насаждений проектируемого лесного участка

Участков ое лесные створочные (при наличии)	Номер квартала	Номер выдела	Состав насаждения или характеристика лесного участка при отсутствии насаждения	Площадь (га)/запас древесины при наличии (куб. м)	В том числе по группам возраста древостоя (га/куб. м)			
					молодняк и	средне-возрастные	приспевающие	спелые и перестойные
1	2	3	4	6	7	8	9	10
Ленинское	89	31	Лесные культуры 3Д2КЛ2ЛПЗБ+В	1,1112 / 133	-	1,1112 / 133	-	-
		49	8Б1ЛП1ОС+КЛ	1,2815 / 283	-	-	1,2815 / 283	-
		50	9Б1ЛП+КЛ	0,1918 / 42	-	-	0,1918 / 42	-
	90	57	Лесные культуры 5ДЗБ1ОС1ЛП+КЛ	0,2437 / 46	-	-	0,2437 / 46	-
		58	7Б1ЛП1ОС1КЛ+ДН	0,9535 / 191	-	-	-	0,9535 / 191
		59	6ОС4Б+ЛП+КЛ	0,5692 / 120	-	-	-	0,5692 / 120
		60	Лесные культуры 9Л1Б	0,2119 / 19	0,2119 / 19	-	-	-
		67	Лесные культуры 7Е1Д1КЛ1ЛП+ИВ+Б	0,2430 / 32	0,2430 / 32	-	-	-
70	Дорога автомобильная с искусственным покрытием	0,0053 / -	-	-	-	-	-	
<b>Итого:</b>				4,8111 / 866	0,4549 / 51	1,1112 / 133	1,7170 / 371	1,5227 / 311

Таблица 9.6 Средние таксационные показатели насаждений проектируемого лесного участка

Целевое назначение лесов	Лесной квартал / лесотаксационный выдел	Хозяйство, преобладающая порода	Состав насаждения	Возраст насаждений	Бонитет насаждений	Полнота, сумма площади действующей сечений	Средний запас древесины (куб. м/га)			
							Молодняки	средне-возрастные	приспевающие	спелые и перестойные
1	2	3	4	5	6	7	8	9	10	11
Эксплуатационные леса	89 / 31	Твердолиственное, Д	3Д2КЛ2ЛПЗБ+В	52	2	0,5	-	120	-	-
	90 / 49	Мяголиственное, Б	8Б1ЛП1ОС+КЛ	50	1	0,8	-	-	220	-
	90 / 50	Мяголиственное, Б	9Б1ЛП+КЛ	50	1	0,8	-	-	220	-
	90 / 57	Твердолиственное, Д	5ДЗБ1ОС1ЛП+КЛ	62	2	0,8	-	-	190	-
	90 / 58	Мяголиственное, Б	7Б1ЛП1ОС1КЛ+ДН	65	1	0,7	-	-	-	200
	90 / 59	Мяголиственное, ОС	6ОС4Б+ЛП+КЛ	55	1	0,6	-	-	-	210
	90 / 60	Хвойное, Л	9Л1Б	19	1	0,8	90	-	-	-
Защитные леса	90 / 67	Хвойное, Е	7Е1Д1КЛ1ЛП+ИВ+Б	29	1	0,8	130	-	-	-
	90 / 70	-	-	-	-	-	-	-	-	-

6. Виды и объемы использования лесов на проектируемом лесном участке представлены в таблице 9.7.

Взам. инв. №	
Подп. и дата	
Инв. № подл.	

Изм.	Кол.уч.	Лист	Недок	Подп.	Дата	<b>НКНХ.5273-ПМТ2.8</b>	Лист
							41

Таблица 9.7 Виды и объемы использования лесов на проектируемом лесном участке

Целевое назначение лесов	Хозяйство (хвойное, твердолиственное, мягколиственное)	Площадь, га	Единица измерения	Объемы использования лесов (изъятия лесных ресурсов)
1	2	3	4	5
Вид использования лесов – строительство, реконструкция, эксплуатация линейных объектов				
Цель предоставления лесного участка - строительство, реконструкция, эксплуатация линейных объектов – трубопровод магистральный				
Эксплуатационные леса	твердолиственное	1,3549	куб. м	179
	мягколиственное	2,9960	куб. м	636
Защитные леса	хвойное	0,2119	куб. м	19
	хвойное	0,2430	куб. м	32
<b>Итого:</b>			<b>куб. м</b>	<b>866</b>

## 7. Виды разрешенного использования лесов на проектируемом лесном участке.

Лесохозяйственным регламентом, утвержденным Приказом Министерства лесного хозяйства Республики Татарстан №113-осн от 19.02.2019 г. (с изм. от 28.12.2021 г. №712-осн) в границах Ленинского участкового лесничества ГКУ «Сабинское лесничество» кварталы 89 (ч. выд. 31) и 90 (ч. выд. 49, 50, 57, 58, 59, 60, 67, 70) Тюлячинского муниципального района Республики Татарстан и соответственно на проектируемом лесном участке установлены следующие виды разрешенного использования лесов:

- Заготовка древесины (статьи 25, 29 Лесного кодекса РФ);
- Заготовка живицы (статьи 25, 31 Лесного кодекса РФ);
- Заготовка и сбор недревесных лесных ресурсов (статьи 25, 32 Лесного кодекса РФ);
- Заготовка пищевых лесных ресурсов и сбор лекарственных растений (статьи 25, 35 Лесного кодекса РФ);
- Осуществление видов деятельности в сфере охотничьего хозяйства (статьи 25, 36 Лесного кодекса РФ);
- Использование лесов для ведения сельского хозяйства (статьи 25, 38 Лесного кодекса РФ);
- Осуществление научно-исследовательской, образовательной деятельности (статьи 25, 40 Лесного кодекса РФ);
- Осуществление рекреационной деятельности (статьи 25, 41 Лесного кодекса РФ);
- Создание лесных плантаций и их эксплуатация (статьи 25, 42 Лесного кодекса РФ);
- Выращивание лесных плодовых, ягодных, декоративных растений, лекарственных растений (статьи 25, 39 Лесного кодекса РФ);
- Осуществление геологического изучения недр, разведка и добыча полезных ископаемых (статьи 25, 43 Лесного кодекса РФ);
- Строительство и эксплуатация водохранилищ и иных искусственных водных объектов, а также гидротехнических сооружений, морских портов, морских терминалов, речных портов, причалов (статьи 25, 44 Лесного кодекса РФ);
- Строительство, реконструкция, эксплуатация линейных объектов (статьи 25, 45 Лесного кодекса РФ);
- Осуществление религиозной деятельности (статьи 25, 47 Лесного кодекса РФ).

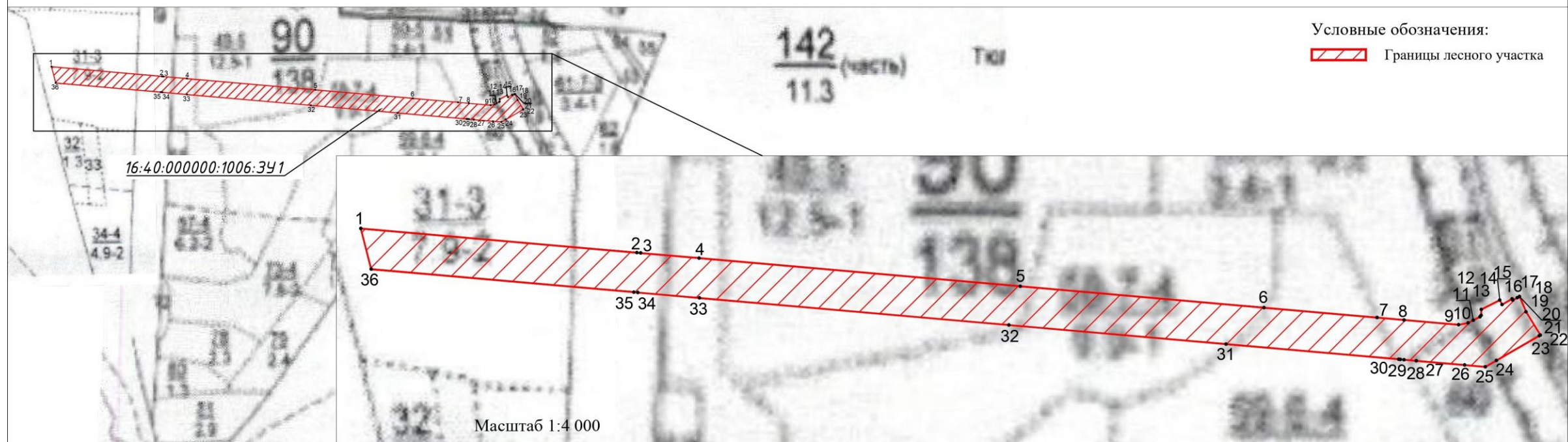
## 8. Сведения об обременениях проектируемого лесного участка.

Наименование правообладателя: ГБУ «Учебно-опытный Сабинский лесхоз», ИНН / КПП: 1635000845 / 163501001. Назначение лесного участка (виды использования): осуществление научно-исследовательской и образовательной деятельности, ведение охотничьего хозяйства и осуществление охоты. Документы-основания пользования лесным участком: договор постоянного (бессрочного) пользования №б/н от 21.11.2007 г.; договор аренды № б/н от 20.01.2008 г., срок пользования – 49 лет.

Взам. инв. №							
Подп. и дата							
Инв. № подл.							
Изм.	Кол.уч.	Лист	Недок	Подп.	Дата	<b>НКНХ.5273-ПМТ2.8</b>	Лист
							42

### Схема расположения лесного участка

Наименование субъекта РФ: Республика Татарстан  
 Наименование категории земель, на которой расположено лесничество: Земли лесного фонда  
 Наименование лесничества: Сабинское  
 Наименование участкового лесничества: Ленинское  
 Квартал (выдел): 89 (выдел 31), 90 (выделы 49, 50, 57, 58, 59, 60, 67, 70)  
 Масштаб: 1:10 000  
 Общая площадь лесного участка: 4,8111 га



Номера точек	Координаты		Расстояние в метрах	Румб	Дирекционный угол: град,мин	18	19	20	21	22	23	24	25	26	27	28	29	30	31	32	33	34	35	36	1	2	3	4	5	6	7	8	9	10	11	12	13	14	15	16	17	18	19	20	21	22	23
	X	Y																																													
16:40:000000:1006:3У1																										20	490431,51	1361697,83	16,70	ЮВ 23°21'23"	156°38'37"																
1	490500,33	1360524,91	280,45	ЮВ 85°0'2"	94°59'58"	21	490416,18	1361704,45	27,59	ЮВ 31°33'31"	148°26'29"																																				
2	490475,89	1360804,29	4,01	ЮВ 84°59'13"	95°0'47"	22	490392,67	1361718,89	1,38	ЮЗ 59°53'37"	239°53'37"																																				
3	490475,54	1360808,28	59,36	ЮВ 85°0'11"	94°59'49"	23	490391,98	1361717,7	49,93	ЮЗ 60°0'17"	240°0'17"																																				
4	490470,37	1360867,41	326,27	ЮВ 84°59'58"	95°0'2"	24	490367,02	1361674,46	12,88	ЮЗ 59°59'25"	239°59'25"																																				
5	490441,93	1361192,44	247,76	ЮВ 85°0'3"	94°59'57"	25	490360,58	1361663,31	21,10	СЗ 84°59'50"	275°0'10"																																				
6	490420,34	1361439,26	114,79	ЮВ 85°0'8"	94°59'52"	26	490362,42	1361642,29	49,12	СЗ 85°0'3"	274°59'57"																																				
7	490410,34	1361553,61	27,51	ЮВ 84°59'39"	95°0'21"	27	490366,7	1361593,36	12,40	СЗ 85°0'8"	274°59'52"																																				
8	490407,94	1361581,01	55,35	ЮВ 84°59'38"	95°0'22"	28	490367,78	1361581,01	3,89	СЗ 84°58'45"	275°1'15"																																				
9	490403,11	1361636,15	9,86	СВ 78°57'8"	78°57'8"	29	490368,12	1361577,14	1,67	СЗ 85°10'45"	274°49'15"																																				
10	490405,00	1361645,83	5,83	СВ 62°57'5"	62°57'5"	30	490368,26	1361575,48	175,40	СЗ 84°59'56"	275°0'4"																																				
11	490407,65	1361651,02	7,69	СВ 62°56'7"	62°56'7"	31	490383,55	1361400,75	220,56	СЗ 84°59'53"	275°0'7"																																				
12	490411,15	1361657,87	1,81	СВ 35°5'45"	35°5'45"	32	490402,78	1361181,03	314,56	СЗ 85°0'10"	274°59'50"																																				
13	490412,63	1361658,91	5,87	СВ 2°2'56"	2°2'56"	33	490430,18	1360867,67	62,51	СЗ 84°59'53"	275°0'7"																																				
14	490418,5	1361659,12	21,04	СВ 63°0'31"	63°0'31"	34	490435,63	1360805,4	4,02	СЗ 84°59'58"	275°0'2"																																				
15	490428,05	1361677,87	5,16	ЮВ 26°57'44"	153°2'16"	35	490435,98	1360801,4	266,96	СЗ 84°59'57"	275°0'3"																																				
16	490423,45	1361680,21	11,65	СВ 60°1'24"	60°1'24"	36	490459,25	1360535,46	42,41	СЗ 14°24'12"	345°35'48"																																				
17	490429,27	1361690,3	1,43	ЮВ 30°20'36"	149°39'24"	1	490500,33	1360524,91																																							

Рисунок 9.1 – Схема расположения лесного участка 16:40:000000:1006:3У1

## 10. Сведения о лесном участке 16:40:000000:1006:3У2.

Участок проектирования затрагивает земли лесного фонда, а именно выдел выдел 28 квартала 89 Ленинского участкового лесничества ГКУ «Сабинское лесничество».

### Территориальное расположение и основные характеристики лесного участка

1. Местоположение, границы и площадь проектируемого лесного участка представлены в таблице 10.1.

Категория земель – земли лесного фонда.

Таблица 10.1 Местоположение, границы и площадь проектируемого лесного участка

Наименование лесничества	Наименование участкового лесничества (хозяйства)	Номер лесных кварталов	Номера лесотаксационных выделов (их частей)	Площадь, га	ОЗУ
Ленинское участковое лесничество, ГКУ «Сабинское лесничество» Тюлячинский муниципальный район Республики Татарстан					
ГКУ «Сабинское лесничество»	Ленинское участковое лесничество	89	ч. выд. 28	0,0171	-
<b>ИТОГО</b>				0,0171	

Площадь проектируемого лесного участка – 0,0171 га.

2. Целевое назначение земель представлено в таблице 10.2.

В соответствии с приказом Федерального агентства лесного хозяйства от 17 октября 2008 года №320 «Об определении количества лесничества на территории Республики Татарстан и установления их границ» Ленинское участковое лесничество входит в состав «ГКУ Сабинское лесничество».

На момент проектирования лесного участка распространяется действие лесохозяйственного регламента, утвержденного приказом Министерства лесного хозяйства на территории ГКУ «Сабинское лесничество» от 19.02.2019г. №113-осн (с изм. от 28.12.2021 г. №712-осн).

Согласно указанным документам лесного планирования кварталы 89 (ч. выд. 28) Ленинского участкового лесничества, ГКУ «Сабинское лесничество» Тюлячинского муниципального района Республики Татарстан, относятся к эксплуатационным лесам.

Таблица 10.2 Распределение площади проектируемого лесного участка по видам целевого назначения лесов на защитные (по их категориям), эксплуатационные и резервные леса

Целевое назначение лесов	Площадь, га
1	2
Защитные леса, всего:	-
1) леса, расположенные на особо охраняемых природных территориях;	-
2) леса, расположенные в водоохранных зонах;	-
3) леса, выполняющие функции защиты природных и иных объектов,	-
Из них:	
а) леса, расположенные в первом и втором поясах зон санитарной охраны источников питьевого и хозяйственно-бытового водоснабжения;	-
б) защитные полосы лесов;	-
в) леса, расположенные в зеленых зонах;	-
г) леса, расположенные в лесопарковых зонах;	-
д) горно-санитарные леса;	-
4) ценные леса,	-
Из них:	
а) государственные защитные лиственные полосы	-
б) противозрозийные леса;	-
в) леса, расположенные в пустынных зонах;	-
в) леса, расположенные в полупустынных зонах;	-
в) леса, расположенные в лесостепных зонах;	-
в) леса, расположенные в степях;	-
в) леса, расположенные в горах;	-
г) леса, имеющие научное или историческое значение;	-
д) орехово-промысловые зоны;	-
е) лесные плодовые насаждения;	-
ж) ленточные боры;	-

Взам. инв. №	
Подп. и дата	
Инв. № подл.	

Изм.	Кол.уч.	Лист	№док	Подп.	Дата

НКНХ.5273-ПМТ2.8

Лист  
44

Целевое назначение лесов	Площадь, га
1	2
з) запретные полосы лесов, расположенные вдоль водных объектов;	-
и) нерестоохранные полосы лесов;	-
Эксплуатационные леса, всего:	0,0171
Резервные леса, всего:	-
<b>Всего лесов:</b>	<b>0,0171</b>

3. Количественные и качественные характеристики проектируемого лесного участка.

Количественные и качественные характеристики проектируемого лесного участка составляются на основании данных государственного лесного реестра (лесоустроительные планшеты, планы лесонасаждений с учетом текущих изменений). Текущими изменениями в лесоустроительных материалах являются все происходящие изменения в лесном фонде в течение ревизионного периода с (момента последнего лесоустройства по настоящее время), связанные с хозяйственной деятельностью, воздействием природных факторов, изменением лесного законодательства, проведением натурных обследований и др. заверенные лесничеством копии материалов лесоустройства с учетом текущих изменений являются обязательным приложением к проектной документации.

4. Распределение земель представлено в таблице 10.4.

Таблица 10.3 Распределение площади проектируемого лесного участка по категориям земель лесного фонда

Показатели	Площадь, га
1	2
1 Общая площадь земель лесного фонда	0,0171
2. Лесные земли, всего	0,0171
2.1 Покрытые лесной растительностью, всего	0,0171
2.1.1. в том числе лесные культуры	0,0171
2.2 Не покрытые лесной растительностью, всего	-
в том числе: не сомкнувшиеся лесные культуры	-
лесные питомники, плантации	-
редины естественные	-
фонд лесовосстановления, всего	-
в том числе: гари	-
погибшие древостой	-
вырубки	-
прогалины, пустыри	-
3. Не лесные земли, всего	-
в том числе: пашни	-
сенокосы	-
пастбища, луга	-
воды	-
дороги, просеки	-
трассы коммуникации, усадьбы и пр.	-
болота	-
пески	-
прочие земли	-

Таблица 10.4 Распределение земель

Взам. инв. №	Общая площадь всего	В том числе										
		лесные земли					нелесные земли					
		занятые лесными насаждениями	лесные культуры в том числе	лесные питомники, плантации	не занятые лесными насаждениями	итого	дороги	просеки	болота	другие	итого	
1	2	3	4	5	6	7	8	9	10	11		
	<b>0,0171</b>	0,0171	0,0171	-	-	0,0171	-	-	-	-	-	
Подп. и дата	5. Характеристика насаждений проектируемого лесного участка представлена в таблице 10.5.											
Инв. № подл.	Таблица 10.5 Характеристика насаждений проектируемого лесного участка											
	Изм.	Кол.уч.	Лист	Недок	Подп.	Дата	<b>НКНХ.5273-ПМТ2.8</b>					Лист
												45

Участков о лесничес тво/ урочище (при наличии)	Номер квартала	Номер выдела	Состав насаждения или характеристика лесного участка при отсутствии насаждения	Площадь (га)/запас древесины при наличии (куб. м)	В том числе по группам возраста древостоя (га/куб. м)			
					молодня ки	средне- возрастны е	приспевающ ие	спелые и перестойные
1	2	3	4	6	7	8	9	10
Ленинское	89	28	Лесные культуры 6ЕЗБ1КЛ	0,0171 / 3	0,0171 / 3	-	-	-
<b>Итого:</b>				0,0171 / 3	0,0171 / 3	-	-	-

Таблица 10.6 Средние таксационные показатели насаждений проектируемого лесного участка

Целевое назначен ие лесов	Лесной квартал / лесотакса ционный выдел	Хозяйство, преобладаю щая порода	Состав насаждения	Возраст насажден ий	Бонитет насажден ий	Полно та, сумма площа дей сечен ий	Средний запас древесины (куб. м/га)			
							Молодн яки	среднев озрастн ые	приспев ающие	спелые и пересто йные
1	2	3	4	5	6	7	8	9	10	11
Эксплуатационные леса	89 / 28	Хвойное, Е	6ЕЗБ1КЛ	39	1	0,8	170	-	-	-

6. Виды и объемы использования лесов на проектируемом лесном участке представлены в таблице 10.7.

Таблица 10.7 Виды и объемы использования лесов на проектируемом лесном участке

Целевое назначение лесов	Хозяйство (хвойное, твердолиственное, мягколиственное)	Площадь, га	Единица измерения	Объемы использования лесов (изъятия лесных ресурсов)
1	2	3	4	5
Вид использования лесов – строительство, реконструкция, эксплуатация линейных объектов				
Цель предоставления лесного участка - строительство, реконструкция, эксплуатация линейных объектов – трубопровод магистральный				
Эксплуатационные леса	хвойное	0,0171	куб. м	3
<b>Итого:</b>			<b>куб. м</b>	<b>3</b>

7. Виды разрешенного использования лесов на проектируемом лесном участке.

Лесохозяйственным регламентом, утвержденным Приказом Министерства лесного хозяйства Республики Татарстан №113-осн от 19.02.2019 г. (с изм. от 28.12.2021 г. №712-осн) в границах Ленинского участкового лесничества ГКУ «Сабинское лесничество» кварталы 89 (ч. выд. 31) и 90 (ч. выд. 49, 50, 57, 58, 59, 60, 67, 70) Тюлячинского муниципального района Республики Татарстан и соответственно на проектируемом лесном участке установлены следующие виды разрешенного использования лесов:

- Заготовка древесины (статьи 25, 29 Лесного кодекса РФ);
- Заготовка живицы (статьи 25, 31 Лесного кодекса РФ);
- Заготовка и сбор недревесных лесных ресурсов (статьи 25, 32 Лесного кодекса РФ);
- Заготовка пищевых лесных ресурсов и сбор лекарственных растений (статьи 25, 35 Лесного кодекса РФ);
- Осуществление видов деятельности в сфере охотничьего хозяйства (статьи 25, 36 Лесного кодекса РФ);
- Использование лесов для ведения сельского хозяйства (статьи 25, 38 Лесного кодекса РФ);
- Осуществление научно-исследовательской, образовательной деятельности (статьи 25, 40 Лесного кодекса РФ);
- Осуществление рекреационной деятельности (статьи 25, 41 Лесного кодекса РФ);
- Создание лесных плантаций и их эксплуатация (статьи 25, 42 Лесного кодекса РФ);

Взам. инв. №	
Подп. и дата	
Инв. № подл.	

- Выращивание лесных плодовых, ягодных, декоративных растений, лекарственных растений (статьи 25, 39 Лесного кодекса РФ);
- Осуществление геологического изучения недр, разведка и добыча полезных ископаемых (статьи 25, 43 Лесного кодекса РФ);
- Строительство и эксплуатация водохранилищ и иных искусственных водных объектов, а также гидротехнических сооружений, морских портов, морских терминалов, речных портов, причалов (статьи 25, 44 Лесного кодекса РФ);
- Строительство, реконструкция, эксплуатация линейных объектов (статьи 25, 45 Лесного кодекса РФ);
- Осуществление религиозной деятельности (статьи 25, 47 Лесного кодекса РФ).

8. Сведения об обременениях проектируемого лесного участка.

Наименование правообладателя: ГБУ «Учебно-опытный Сабинский лесхоз», ИНН / КПП: 1635000845 / 163501001. Назначение лесного участка (виды использования): осуществление научно-исследовательской и образовательной деятельности, ведение охотничьего хозяйства и осуществление охоты. Документы-основания пользования лесным участком: договор постоянного (бессрочного) пользования №б/н от 21.11.2007 г.; договор аренды № б/н от 20.01.2008 г., срок пользования – 49 лет.




Рисунок 10.1 – Схема расположения лесного участка 16:40:000000:1006:3У2

Взам. инв. №	
Подп. и дата	
Инв. № подл.	

Изм.	Кол.уч.	Лист	Недок	Подп.	Дата	<b>НКНХ.5273-ПМТ2.8</b>	Лист 47

## 11. Сведения о лесном участке 16:40:000000:1006:ЗУЗ.

Участок проектирования затрагивает земли лесного фонда, а именно выдел 28 квартала 89 Ленинского участкового лесничества ГКУ «Сабинское лесничество».

### Территориальное расположение и основные характеристики лесного участка

1. Местоположение, границы и площадь проектируемого лесного участка представлены в таблице 9.1.

Категория земель – земли лесного фонда.

Таблица 9.1 Местоположение, границы и площадь проектируемого лесного участка

Наименование лесничества	Наименование участкового лесничества (хозяйства)	Номер лесных кварталов	Номера лесотаксационных выделов (их частей)	Площадь, га	ОЗУ
Ленинское участковое лесничество, ГКУ «Сабинское лесничество» Тюлячинский муниципальный район Республики Татарстан					
ГКУ «Сабинское лесничество»	Ленинское участковое лесничество	89	ч. выд. 28	0,0062	-
<b>ИТОГО</b>				0,0062	

Площадь проектируемого лесного участка – 0,0062 га.

2. Целевое назначение земель представлено в таблице 11.2.

В соответствии с приказом Федерального агентства лесного хозяйства от 17 октября 2008 года №320 «Об определении количества лесничества на территории Республики Татарстан и установления их границ» Ленинское участковое лесничество входит в состав «ГКУ Сабинское лесничество».

На момент проектирования лесного участка распространяется действие лесохозяйственного регламента, утвержденного приказом Министерства лесного хозяйства на территории ГКУ «Сабинское лесничество» от 19.02.2019г. №113-осн (с изм. от 28.12.2021 г. №712-осн).

Согласно указанным документам лесного планирования квартала 89 (ч. выд. 28) Ленинского участкового лесничества, ГКУ «Сабинское лесничество» Тюлячинского муниципального района Республики Татарстан, относятся к эксплуатационным лесам.

Таблица 9.2 Распределение площади проектируемого лесного участка по видам целевого назначения лесов на защитные (по их категориям), эксплуатационные и резервные леса

Целевое назначение лесов	Площадь, га
1	2
Защитные леса, всего:	-
1) леса, расположенные на особо охраняемых природных территориях;	-
2) леса, расположенные в водоохранных зонах;	-
3) леса, выполняющие функции защиты природных и иных объектов,	-
Из них:	
а) леса, расположенные в первом и втором поясах зон санитарной охраны источников питьевого и хозяйственно-бытового водоснабжения;	-
б) защитные полосы лесов;	-
в) леса, расположенные в зеленых зонах;	-
г) леса, расположенные в лесопарковых зонах;	-
д) горно-санитарные леса;	-
4) ценные леса,	-
Из них:	
а) государственные защитные лиственные полосы	-
б) противозерозионные леса;	-
в) леса, расположенные в пустынных зонах;	-
в) леса, расположенные в полупустынных зонах;	-
в) леса, расположенные в лесостепных зонах;	-
в) леса, расположенные в степях;	-
в) леса, расположенные в горах;	-
г) леса, имеющие научное или историческое значение;	-
д) орехово-промысловые зоны;	-

Взам. инв. №	
Подп. и дата	
Инв. № подл.	

Изм.	Кол.уч.	Лист	Недок	Подп.	Дата	<b>НКНХ.5273-ПМТ2.8</b>	Лист 48
------	---------	------	-------	-------	------	-------------------------	------------

Целевое назначение лесов	Площадь, га
1	2
е) лесные плодовые насаждения;	-
ж) ленточные боры;	-
з) запретные полосы лесов, расположенные вдоль водных объектов;	-
и) нерестоохраняемые полосы лесов;	-
Эксплуатационные леса, всего:	0,0062
Резервные леса, всего:	-
<b>Всего лесов:</b>	<b>0,0062</b>

3. Количественные и качественные характеристики проектируемого лесного участка.

Количественные и качественные характеристики проектируемого лесного участка составляются на основании данных государственного лесного реестра (лесоустроительные планшеты, планы лесонасаждений с учетом текущих изменений). Текущими изменениями в лесоустроительных материалах являются все происходящие изменения в лесном фонде в течение ревизионного периода с (момента последнего лесоустройства по настоящее время), связанные с хозяйственной деятельностью, воздействием природных факторов, изменением лесного законодательства, проведением натурных обследований и др. заверенные лесничеством копии материалов лесоустройства с учетом текущих изменений являются обязательным приложением к проектной документации.

4. Распределение земель представлено в таблице 11.4.

Таблица 11.3 Распределение площади проектируемого лесного участка по категориям земель лесного фонда

Показатели	Площадь, га
1	2
1 Общая площадь земель лесного фонда	0,0062
2. Лесные земли, всего	0,0062
2.1 Покрытые лесной растительностью, всего	0,0062
2.1.1. в том числе лесные культуры	0,0062
2.2 Не покрытые лесной растительностью, всего	-
в том числе: не сомкнувшиеся лесные культуры	-
лесные питомники, плантации	-
редины естественные	-
фонд лесовосстановления, всего	-
в том числе: гари	-
погибшие древостои	-
вырубки	-
прогалины, пустыри	-
3. Не лесные земли, всего	-
в том числе: пашни	-
сенокосы	-
пастбища, луга	-
воды	-
дороги, просеки	-
трассы коммуникации, усадьбы и пр.	-
болота	-
пески	-
прочие земли	-

Таблица 11.4 Распределение земель

Общая площадь всего	В том числе									
	лесные земли					нелесные земли				
	занятые лесными насаждениями и	лесные культуры в том числе	лесные питомники, плантации	не занятые лесными насаждениями и	итого	дороги	просеки	болота	другие	итого
1	2	3	4	5	6	7	8	9	10	11
0,0062	0,0062	0,0062	-	-	0,0062	-	-	-	-	-

5. Характеристика насаждений проектируемого лесного участка представлена в таблице 11.5.

Таблица 11.5 Характеристика насаждений проектируемого лесного участка

Взам. инв. №	Подп. и дата	Инв. № подл.							Лист	
									49	
						<b>НКНХ.5273-ПМТ2.8</b>				
Изм.	Кол.уч.	Лист	Недок	Подп.	Дата					

Участков ое лесные ство/ урочище (при наличии)	Номер квартала	Номер выдела	Состав насаждения или характеристика лесного участка при отсутствии насаждения	Площадь (га)/запас древесины при наличии (куб. м)	В том числе по группам возраста древостоя (га/куб. м)			
					молодняк и	средне-возрастные	приспевающие	спелые и перестойные
1	2	3	4	6	7	8	9	10
Ленинское	89	28	Лесные культуры 6ЕЗБ1КЛ	0,0062 / 1	0,0062 / 1	-	-	-
<b>Итого:</b>				0,0062 / 1	0,0062 / 1	-	-	-

Таблица 11.6 Средние таксационные показатели насаждений проектируемого лесного участка

Целевое назначение лесов	Лесной квартал / лесотаксационный выдел	Хозяйство, преобладающая порода	Состав насаждения	Возраст насаждений	Бонитет насаждений	Полнота, сумма площадей сечений	Средний запас древесины (куб. м/га)			
							Молодняки	среднеозрастные	приспевающие	спелые и перестойные
1	2	3	4	5	6	7	8	9	10	11
Эксплуатационные леса	89 / 28	Хвойное, Е	6ЕЗБ1КЛ	39	1	0,8	170	-	-	-

6. Виды и объемы использования лесов на проектируемом лесном участке представлены в таблице 11.7.

Таблица 11.7 Виды и объемы использования лесов на проектируемом лесном участке

Целевое назначение лесов	Хозяйство (хвойное, твердолиственное, мягколиственное)	Площадь, га	Единица измерения	Объемы использования лесов (изъятия лесных ресурсов)
1	2	3	4	5
Вид использования лесов – строительство, реконструкция, эксплуатация линейных объектов				
Цель предоставления лесного участка - строительство, реконструкция, эксплуатация линейных объектов – трубопровод магистральный				
Эксплуатационные леса	хвойное	0,0062	куб. м	1
<b>Итого:</b>			<b>куб. м</b>	<b>1</b>

7. Виды разрешенного использования лесов на проектируемом лесном участке.

Лесохозяйственным регламентом, утвержденным Приказом Министерства лесного хозяйства Республики Татарстан №113-осн от 19.02.2019 г. (с изм. от 28.12.2021 г. №712-осн) в границах Ленинского участкового лесничества ГКУ «Сабинское лесничество» кварталы 89 (ч. выд. 31) и 90 (ч. выд. 49, 50, 57, 58, 59, 60, 67, 70) Тюлячинского муниципального района Республики Татарстан и соответственно на проектируемом лесном участке установлены следующие виды разрешенного использования лесов:

- Заготовка древесины (статьи 25, 29 Лесного кодекса РФ);
- Заготовка живицы (статьи 25, 31 Лесного кодекса РФ);
- Заготовка и сбор недревесных лесных ресурсов (статьи 25, 32 Лесного кодекса РФ);
- Заготовка пищевых лесных ресурсов и сбор лекарственных растений (статьи 25, 35 Лесного кодекса РФ);
- Осуществление видов деятельности в сфере охотничьего хозяйства (статьи 25, 36 Лесного кодекса РФ);
- Использование лесов для ведения сельского хозяйства (статьи 25, 38 Лесного кодекса РФ);
- Осуществление научно-исследовательской, образовательной деятельности (статьи 25, 40 Лесного кодекса РФ);
- Осуществление рекреационной деятельности (статьи 25, 41 Лесного кодекса РФ);
- Создание лесных плантаций и их эксплуатация (статьи 25, 42 Лесного кодекса РФ);
- Выращивание лесных плодовых, ягодных, декоративных растений, лекарственных растений (статьи 25, 39 Лесного кодекса РФ);
- Создание лесных питомников и их эксплуатация (статьи 25, 39.1 Лесного кодекса РФ);

Взам. инв. №	
Подп. и дата	
Инв. № подл.	

- Осуществление геологического изучения недр, разведка и добыча полезных ископаемых (статьи 25, 43 Лесного кодекса РФ);
- Строительство и эксплуатация водохранилищ и иных искусственных водных объектов, а также гидротехнических сооружений, морских портов, морских терминалов, речных портов, причалов (статьи 25, 44 Лесного кодекса РФ);
- Строительство, реконструкция, эксплуатация линейных объектов (статьи 25, 45 Лесного кодекса РФ);
- Переработка древесины и иных лесных ресурсов (статьи 25, 46 Лесного кодекса РФ);
- Осуществление религиозной деятельности (статьи 25, 47 Лесного кодекса РФ).

8. Сведения об обременениях проектируемого лесного участка.

Наименование правообладателя: ГБУ «Учебно-опытный Сабинский лесхоз», ИНН / КПП: 1635000845 / 163501001. Назначение лесного участка (виды использования): осуществление научно-исследовательской и образовательной деятельности, ведение охотничьего хозяйства и осуществление охоты. Документы-основания пользования лесным участком: договор постоянного (бессрочного) пользования №б/н от 21.11.2007 г.; договор аренды № б/н от 20.01.2008 г., срок пользования – 49 лет.

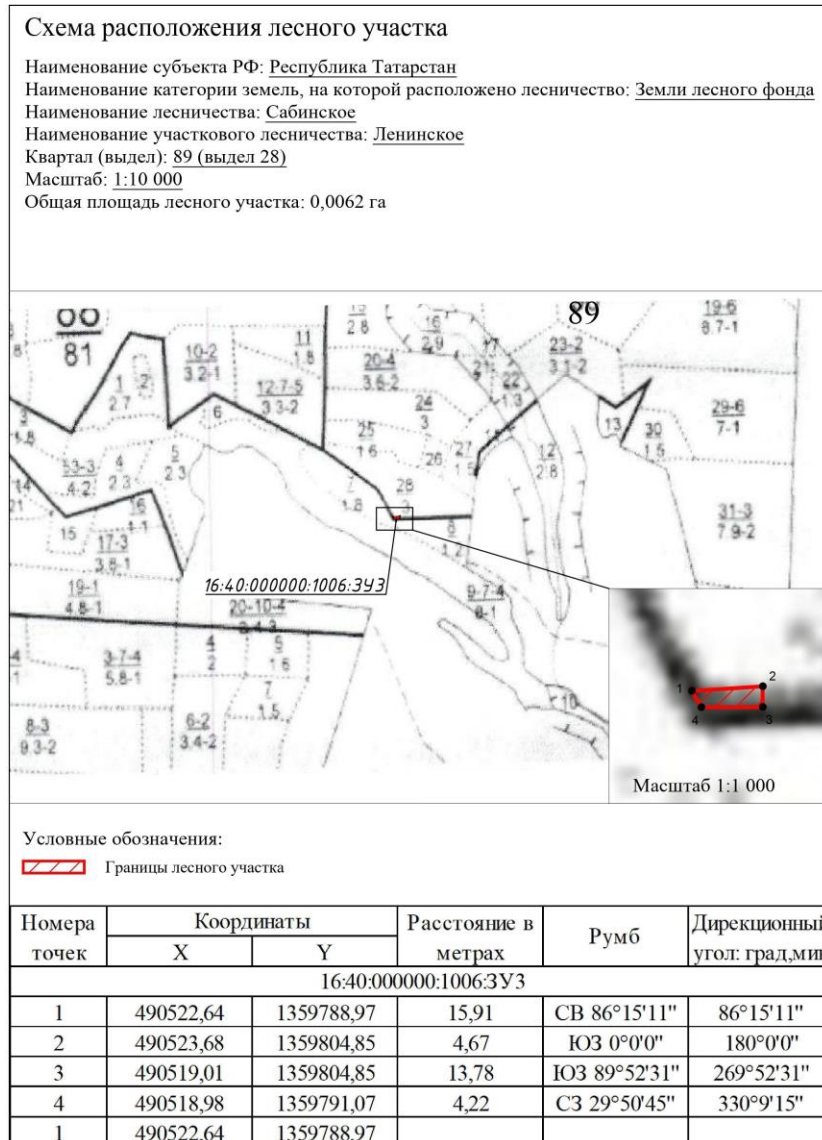


Рисунок 11.1 – Схема расположения лесного участка 16:40:000000:1006:3У3

Взам. инв. №	
Подп. и дата	
Инв. № подл.	

Изм.	Кол.уч.	Лист	Недок	Подп.	Дата	<b>НКНХ.5273-ПМТ2.8</b>	Лист
							51

## 12. Сведения о лесном участке 16:40:000000:1006:ЗУ4.

Участок проектирования затрагивает земли лесного фонда, а именно выделы 13, 17, 18, 19 квартала 88 Ленинского участкового лесничества ГКУ «Сабинское лесничество».

### Территориальное расположение и основные характеристики лесного участка

1. Местоположение, границы и площадь проектируемого лесного участка представлены в таблице 12.1.

Категория земель – земли лесного фонда.

Таблица 12.1 Местоположение, границы и площадь проектируемого лесного участка

Наименование лесничества	Наименование участкового лесничества (хозяйства)	Номер лесных кварталов	Номера лесотаксационных выделов (их частей)	Площадь, га	ОЗУ
Ленинское участковое лесничество, ГКУ «Сабинское лесничество» Тюлячинский муниципальный район Республики Татарстан					
ГКУ «Сабинское лесничество»	Ленинское участковое лесничество	88	ч. выд. 13	0,4166	-
			ч. выд. 17	1,1950	-
			ч. выд. 18	0,6301	-
			ч. выд. 19	0,5582	-
<b>ИТОГО</b>				<b>2,7999</b>	

Площадь проектируемого лесного участка – 2,7999 га.

2. Целевое назначение земель представлено в таблице 12.2.

В соответствии с приказом Федерального агентства лесного хозяйства от 17 октября 2008 года №320 «Об определении количества лесничества на территории Республики Татарстан и установления их границ» Ленинское участковое лесничество входит в состав «ГКУ Сабинское лесничество».

На момент проектирования лесного участка распространяется действие лесохозяйственного регламента, утвержденного приказом Министерства лесного хозяйства на территории ГКУ «Сабинское лесничество» от 19.02.2019г. №113-осн (с изм. от 28.12.2021 г. №712-осн).

Согласно указанным документам лесного планирования квартал 88 (ч. выд. 13, 17, 18, 19) Ленинского участкового лесничества, ГКУ «Сабинское лесничество» Тюлячинского муниципального района Республики Татарстан, относятся к эксплуатационным лесам.

Таблица 12.2 Распределение площади проектируемого лесного участка по видам целевого назначения лесов на защитные (по их категориям), эксплуатационные и резервные леса

Целевое назначение лесов	Площадь, га
1	2
Защитные леса, всего:	-
1) леса, расположенные на особо охраняемых природных территориях;	-
2) леса, расположенные в водоохраных зонах;	-
3) леса, выполняющие функции защиты природных и иных объектов,	-
Из них:	
а) леса, расположенные в первом и втором поясах зон санитарной охраны источников питьевого и хозяйственно-бытового водоснабжения;	-
б) защитные полосы лесов;	-
в) леса, расположенные в зеленых зонах;	-
г) леса, расположенные в лесопарковых зонах;	-
д) горно-санитарные леса;	-
4) ценные леса,	-
Из них:	
а) государственные защитные лиственные полосы	-
б) противозерозионные леса;	-
в) леса, расположенные в пустынных зонах;	-
в) леса, расположенные в полупустынных зонах;	-
в) леса, расположенные в лесостепных зонах;	-
в) леса, расположенные в степях;	-
в) леса, расположенные в горах;	-
г) леса, имеющие научное или историческое значение;	-
д) орехово-промысловые зоны;	-

Взам. инв. №	
Подп. и дата	
Инв. № подл.	

Изм.	Кол.уч.	Лист	№док	Подп.	Дата

**НКНХ.5273-ПМТ2.8**

Лист  
52

Целевое назначение лесов	Площадь, га
1	2
е) лесные плодовые насаждения;	-
ж) ленточные боры;	-
з) запретные полосы лесов, расположенные вдоль водных объектов;	-
и) нерестоохраняемые полосы лесов;	-
Эксплуатационные леса, всего:	2,7999
Резервные леса, всего:	-
<b>Всего лесов:</b>	<b>2,7999</b>

3. Количественные и качественные характеристики проектируемого лесного участка.

Количественные и качественные характеристики проектируемого лесного участка составляются на основании данных государственного лесного реестра (лесоустроительные планшеты, планы лесонасаждений с учетом текущих изменений). Текущими изменениями в лесоустроительных материалах являются все происходящие изменения в лесном фонде в течение ревизионного периода с (момента последнего лесоустройства по настоящее время), связанные с хозяйственной деятельностью, воздействием природных факторов, изменением лесного законодательства, проведением натурных обследований и др. заверенные лесничеством копии материалов лесоустройства с учетом текущих изменений являются обязательным приложением к проектной документации.

4. Распределение земель представлено в таблице 12.4.

Таблица 12.3 Распределение площади проектируемого лесного участка по категориям земель лесного фонда

Показатели	Площадь, га
1	2
1 Общая площадь земель лесного фонда	2,7999
2. Лесные земли, всего	2,7999
2.1 Покрытые лесной растительностью, всего	2,7999
2.1.1. в том числе лесные культуры	2,1698
2.2 Не покрытые лесной растительностью, всего	-
в том числе: не сомкнувшиеся лесные культуры	-
лесные питомники, плантации	-
редины естественные	-
фонд лесовосстановления, всего	-
в том числе: гары	-
погибшие древостои	-
вырубки	-
прогалины, пустыри	-
3. Не лесные земли, всего	-
в том числе: пашни	-
сенокосы	-
пастбища, луга	-
водоёмы	-
дороги, просеки	-
трассы коммуникации, усадьбы и пр.	-
болота	-
пески	-
прочие земли	-

Таблица 12.4 Распределение земель

Общая площадь всего	В том числе									
	лесные земли					нелесные земли				
	занятые лесными насаждениями	лесные культуры в том числе	лесные питомники, плантации	не занятые лесными насаждениями	итого	дороги	просеки	болота	другие	итого
1	2	3	4	5	6	7	8	9	10	11
<b>2,7999</b>	2,7999	2,1698	-	-	2,7999	-	-	-	-	-

5. Характеристика насаждений проектируемого лесного участка представлена в таблице 12.5.

Таблица 12.5 Характеристика насаждений проектируемого лесного участка

Взам. инв. №	Подп. и дата	Инв. № подл.							Лист	
									53	
						<b>НКНХ.5273-ПМТ2.8</b>				
Изм.	Кол.уч.	Лист	Недок	Подп.	Дата					

Участков ое лесные ство/ урочище (при наличии)	Номер квартала	Номер выдела	Состав насаждения или характеристика лесного участка при отсутствии насаждения	Площадь (га)/запас древесины при наличии (куб. м)	В том числе по группам возраста древостоя (га/куб. м)			
					молодняк и	средне- возрастные	приспевающ ие	спелые и перестойные
1	2	3	4	6	7	8	9	10
Ленинское	88	13	Лесные культуры 5Д2ЛП2Б1ОС	0,4166 / 104	-	-	0,4166 / 104	-
		17	Лесные культуры 5Д3Б1ЛП1ОС	1,1950 / 263	-	1,1950 / 263	-	-
		18	9ОС1Б+ЛП	0,6301 / 189	-	-	-	0,6301 / 189
		19	Лесные культуры 10Е	0,5582 / 11	0,5582 / 11	-	-	-
<b>Итого:</b>				2,7999 / 567	0,5582 / 11	1,1950 / 263	0,4166 / 104	0,6301 / 189

Таблица 12.6 Средние таксационные показатели насаждений проектируемого лесного участка

Целевое назначени е лесов	Лесной квартал / лесотакса ционный выдел	Хозяйство, преобладающ ая порода	Состав насаждения	Возраст насаждени й	Боните т насажд ений	Полнота, сумма площадей сечений	Средний запас древесины (куб. м/га)			
							Молодня ки	среднев озрастн ые	приспел яющие	спелые и перестой ные
1	2	3	4	5	6	7	8	9	10	11
Эксплуата ционные леса	88 / 13	Твердолистве нное, Д	5Д2ЛП2Б 1ОС	62	1	0,8	-	-	250	-
	88 / 17	Твердолистве нное, Д	5Д3Б1ЛП 1ОС	57	1	0,8	-	220	-	-
	88 / 18	Мяголиствен ное, ОС	9ОС1Б+ЛП	60	1	0,8	-	-	-	300
	88 / 19	Хвойное, Е	10Е	11	1	0,7	20	-	-	-

6. Виды и объемы использования лесов на проектируемом лесном участке представлены в таблице 12.7.

Таблица 12.7 Виды и объемы использования лесов на проектируемом лесном участке

Целевое назначение лесов	Хозяйство (хвойное, твердолиственное, мягколиственное)	Площадь, га	Единица измерения	Объемы использования лесов (изъятия лесных ресурсов)
1	2	3	4	5
Вид использования лесов – строительство, реконструкция, эксплуатация линейных объектов				
Цель предоставления лесного участка - строительство, реконструкция, эксплуатация линейных объектов – трубопровод магистральный				
Эксплуатационные леса	твердолиственное	1,6116	куб. м	367
	мягколиственное	0,6301	куб. м	189
	хвойное	0,5582	куб. м	11
<b>Итого:</b>			<b>куб. м</b>	<b>567</b>

7. Виды разрешенного использования лесов на проектируемом лесном участке.

Лесохозяйственным регламентом, утвержденным Приказом Министерства лесного хозяйства Республики Татарстан №113-осн от 19.02.2019 г. (с изм. от 28.12.2021 г. №712-осн) в границах Ленинского участкового лесничества ГКУ «Сабинское лесничество» квартал 88 (ч. выд. 13, 17, 18, 19) Тюлячинского муниципального района Республики Татарстан и соответственно на проектируемом лесном участке установлены следующие виды разрешенного использования лесов:

- Заготовка древесины (статьи 25, 29 Лесного кодекса РФ);
- Заготовка живицы (статьи 25, 31 Лесного кодекса РФ);
- Заготовка и сбор недревесных лесных ресурсов (статьи 25, 32 Лесного кодекса РФ);
- Заготовка пищевых лесных ресурсов и сбор лекарственных растений (статьи 25, 35 Лесного кодекса РФ);
- Осуществление видов деятельности в сфере охотничьего хозяйства (статьи 25, 36 Лесного кодекса РФ);
- Использование лесов для ведения сельского хозяйства (статьи 25, 38 Лесного кодекса РФ);

Взам. инв. №	
Подп. и дата	
Инв. № подл.	

Изм.	Кол.уч.	Лист	Недок	Подп.	Дата	<b>НКНХ.5273-ПМТ2.8</b>	Лист
							54

- Осуществление научно-исследовательской, образовательной деятельности (статьи 25, 40 Лесного кодекса РФ);
- Осуществление рекреационной деятельности (статьи 25, 41 Лесного кодекса РФ);
- Создание лесных плантаций и их эксплуатация (статьи 25, 42 Лесного кодекса РФ);
- Выращивание лесных плодовых, ягодных, декоративных растений, лекарственных растений (статьи 25, 39 Лесного кодекса РФ);
- Создание лесных питомников и их эксплуатация (статьи 25, 39.1 Лесного кодекса РФ);
- Осуществление геологического изучения недр, разведка и добыча полезных ископаемых (статьи 25, 43 Лесного кодекса РФ);
- Строительство и эксплуатация водохранилищ и иных искусственных водных объектов, а также гидротехнических сооружений, морских портов, морских терминалов, речных портов, причалов (статьи 25, 44 Лесного кодекса РФ);
- Строительство, реконструкция, эксплуатация линейных объектов (статьи 25, 45 Лесного кодекса РФ);
- Переработка древесины и иных лесных ресурсов (статьи 25, 46 Лесного кодекса РФ);
- Осуществление религиозной деятельности (статьи 25, 47 Лесного кодекса РФ).

8. Сведения об обременениях проектируемого лесного участка.

Наименование правообладателя: ГБУ «Учебно-опытный Сабинский лесхоз», ИНН / КПП: 1635000845 / 163501001. Назначение лесного участка (виды использования): осуществление научно-исследовательской и образовательной деятельности, ведение охотничьего хозяйства и осуществление охоты. Документы-основания пользования лесным участком: договор постоянного (бессрочного) пользования №б/н от 21.11.2007 г.; договор аренды № б/н от 20.01.2008 г., срок пользования – 49 лет.

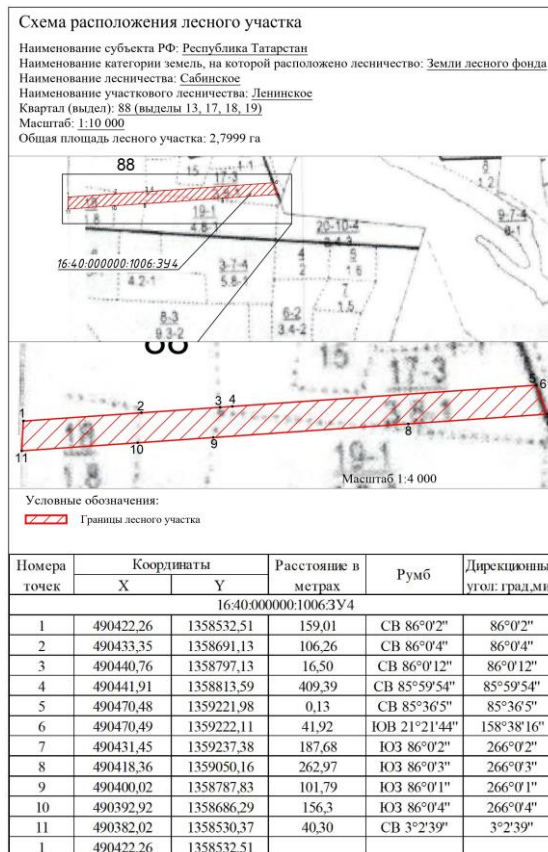


Рисунок 12.1 – Схема расположения лесного участка 16:40:000000:1006:3У4

Взам. инв. №	
Подп. и дата	
Инв. № подл.	

Изм.	Кол.уч.	Лист	Недок	Подп.	Дата
------	---------	------	-------	-------	------

**НКНХ.5273-ПМТ2.8**

### 13. Сведения о лесном участке 16:40:000000:386:ЗУ1.

Участок проектирования затрагивает земли лесного фонда, а именно выдел 8 квартала 142 Ленинского участкового лесничества ГКУ «Сабинское лесничество».

#### Территориальное расположение и основные характеристики лесного участка

1. Местоположение, границы и площадь проектируемого лесного участка представлены в таблице 13.1.

Категория земель – земли лесного фонда.

Таблица 13.1 Местоположение, границы и площадь проектируемого лесного участка

Наименование лесничества	Наименование участкового лесничества (хозяйства)	Номер лесных кварталов	Номера лесотаксационных выделов (их частей)	Площадь, га	ОЗУ
Ленинское участковое лесничество, ГКУ «Сабинское лесничество» Тюлячинский муниципальный район Республики Татарстан					
ГКУ «Сабинское лесничество»	Ленинское участковое лесничество	142	ч. выд. 8	0,4522	-
<b>ИТОГО</b>				0,4522	

Площадь проектируемого лесного участка – 0,4522 га.

2. Целевое назначение земель представлено в таблице 13.2.

В соответствии с приказом Федерального агентства лесного хозяйства от 17 октября 2008 года №320 «Об определении количества лесничества на территории Республики Татарстан и установления их границ» Ленинское участковое лесничество входит в состав «ГКУ Сабинское лесничество».

На момент проектирования лесного участка распространяется действие лесохозяйственного регламента, утвержденного приказом Министерства лесного хозяйства на территории ГКУ «Сабинское лесничество» от 19.02.2019г. №113-осн (с изм. от 28.12.2021 г. №712-осн).

Согласно указанным документам лесного планирования кварталы 89 (ч. выд. 28) Ленинского участкового лесничества, ГКУ «Сабинское лесничество» Тюлячинского муниципального района Республики Татарстан, относятся к эксплуатационным лесам.

Таблица 13.2 Распределение площади проектируемого лесного участка по видам целевого назначения лесов на защитные (по их категориям), эксплуатационные и резервные леса

Целевое назначение лесов	Площадь, га
1	2
Защитные леса, всего:	-
1) леса, расположенные на особо охраняемых природных территориях;	-
2) леса, расположенные в водоохранных зонах;	-
3) леса, выполняющие функции защиты природных и иных объектов,	-
Из них:	
а) леса, расположенные в первом и втором поясах зон санитарной охраны источников питьевого и хозяйственно-бытового водоснабжения;	-
б) защитные полосы лесов;	-
в) леса, расположенные в зеленых зонах;	-
г) леса, расположенные в лесопарковых зонах;	-
д) горно-санитарные леса;	-
4) ценные леса,	-
Из них:	
а) государственные защитные лиственные полосы	-
б) противозерозионные леса;	-
в) леса, расположенные в пустынных зонах;	-
в) леса, расположенные в полупустынных зонах;	-
в) леса, расположенные в лесостепных зонах;	-
в) леса, расположенные в степях;	-
в) леса, расположенные в горах;	-
г) леса, имеющие научное или историческое значение;	-
д) орехово-промысловые зоны;	-

Взам. инв. №	
Подп. и дата	
Инв. № подл.	

Изм.	Кол.уч.	Лист	Недок	Подп.	Дата	<b>НКНХ.5273-ПМТ2.8</b>	Лист
							56

Целевое назначение лесов	Площадь, га
1	2
е) лесные плодовые насаждения;	-
ж) ленточные боры;	-
з) запретные полосы лесов, расположенные вдоль водных объектов;	-
и) нерестоохраняемые полосы лесов;	-
Эксплуатационные леса, всего:	0,4522
Резервные леса, всего:	-
<b>Всего лесов:</b>	<b>0,4522</b>

3. Количественные и качественные характеристики проектируемого лесного участка.

Количественные и качественные характеристики проектируемого лесного участка составляются на основании данных государственного лесного реестра (лесоустроительные планшеты, планы лесонасаждений с учетом текущих изменений). Текущими изменениями в лесоустроительных материалах являются все происходящие изменения в лесном фонде в течение ревизионного периода с (момента последнего лесоустройства по настоящее время), связанные с хозяйственной деятельностью, воздействием природных факторов, изменением лесного законодательства, проведением натурных обследований и др. заверенные лесничеством копии материалов лесоустройства с учетом текущих изменений являются обязательным приложением к проектной документации.

4. Распределение земель представлено в таблице 13.4.

Таблица 13.3 Распределение площади проектируемого лесного участка по категориям земель лесного фонда

Показатели	Площадь, га
1	2
1 Общая площадь земель лесного фонда	0,4522
2. Лесные земли, всего	-
2.1 Покрытые лесной растительностью, всего	-
2.1.1. в том числе лесные культуры	-
2.2 Не покрытые лесной растительностью, всего	-
в том числе: не сомкнувшиеся лесные культуры	-
лесные питомники, плантации	-
редины естественные	-
фонд лесовосстановления, всего	-
в том числе: гари	-
погибшие древостои	-
вырубки	-
прогалины, пустыри	-
3. Не лесные земли, всего	0,4522
в том числе: пашни	-
сенокосы	-
пастбища, луга	0,4522
воды	-
дороги, просеки	-
трассы коммуникации, усадьбы и пр.	-
болота	-
пески	-
прочие земли	-

Таблица 13.4 Распределение земель

Общая площадь всего	В том числе									
	лесные земли					нелесные земли				
	занятые лесными насаждениями	лесные культуры в том числе	лесные питомники, плантации	не занятые лесными насаждениями	итого	дороги	просеки	болота	другие	итого
1	2	3	4	5	6	7	8	9	10	11
0,4522	-	-	-	-	-	-	-	-	0,4522	0,4522

5. Характеристика насаждений проектируемого лесного участка представлена в таблице 13.5.

Таблица 13.5 Характеристика насаждений проектируемого лесного участка

Взам. инв. №	Подп. и дата	Инв. № подл.							<b>НКНХ.5273-ПМТ2.8</b>		Лист
			Изм.	Кол.уч.	Лист	Недок	Подп.	Дата			57

Участков ое лесничес тво/ уроцище (при наличии)	Номер квартала	Номер выдела	Состав насаждения или характеристика лесного участка при отсутствии насаждения	Площадь (га)/запас древесины при наличии (куб. м)	В том числе по группам возраста древостоя (га/куб. м)			
					молодня ки	средне- возрастны е	приспевающ ие	спелые и перестойные
1	2	3	4	6	7	8	9	10
Ленинское	142	8	Пастбище, выгон	0,4522 / -	-	-	-	-
<b>Итого:</b>				0,4522 / -	-	-	-	-

Таблица 13.6 Средние таксационные показатели насаждений проектируемого лесного участка

Целевое назначение лесов	Лесной квартал / лесотакса ционный выдел	Хозяйств о, преобла дающая порода	Состав насаждения	Возраст насажден ий	Боните т насажд ений	Полнота, сумма площаде й сечений	Средний запас древесины (куб. м/га)			
							Молодн яки	среднев озрастн ые	приспев ающие	спелые и пересто йные
1	2	3	4	5	6	7	8	9	10	11
Эксплуатаци онные леса	142 / 8	-	-	-	-	-	-	-	-	-

6. Виды и объемы использования лесов на проектируемом лесном участке представлены в таблице 13.7.

Таблица 13.7 Виды и объемы использования лесов на проектируемом лесном участке

Целевое назначение лесов	Хозяйство (хвойное, твердолиственное, мягколиственное)	Площадь, га	Единица измерения	Объемы использования лесов (изъятия лесных ресурсов)
1	2	3	4	5
Вид использования лесов – строительство, реконструкция, эксплуатация линейных объектов				
Цель предоставления лесного участка - строительство, реконструкция, эксплуатация линейных объектов – трубопровод магистральный				
Эксплуатационные леса	-	-	куб. м	-
<b>Итого:</b>			<b>куб. м</b>	<b>-</b>

7. Виды разрешенного использования лесов на проектируемом лесном участке.

Лесохозяйственным регламентом, утвержденным Приказом Министерства лесного хозяйства Республики Татарстан №113-осн от 19.02.2019 г. (с изм. от 28.12.2021 г. №712-осн) в границах Ленинского участкового лесничества ГКУ «Сабинское лесничество» квартал 142 (ч. выд. 8) Тюлячинского муниципального района Республики Татарстан и соответственно на проектируемом лесном участке установлены следующие виды разрешенного использования лесов:

- Заготовка древесины (статьи 25, 29 Лесного кодекса РФ);
- Заготовка живицы (статьи 25, 31 Лесного кодекса РФ);
- Заготовка и сбор недревесных лесных ресурсов (статьи 25, 32 Лесного кодекса РФ);
- Заготовка пищевых лесных ресурсов и сбор лекарственных растений (статьи 25, 35 Лесного кодекса РФ);
- Осуществление видов деятельности в сфере охотничьего хозяйства (статьи 25, 36 Лесного кодекса РФ);
- Использование лесов для ведения сельского хозяйства (статьи 25, 38 Лесного кодекса РФ);
- Осуществление научно-исследовательской, образовательной деятельности (статьи 25, 40 Лесного кодекса РФ);
- Осуществление рекреационной деятельности (статьи 25, 41 Лесного кодекса РФ);
- Создание лесных плантаций и их эксплуатация (статьи 25, 42 Лесного кодекса РФ);
- Выращивание лесных плодовых, ягодных, декоративных растений, лекарственных растений (статьи 25, 39 Лесного кодекса РФ);
- Создание лесных питомников и их эксплуатация (статьи 25, 39.1 Лесного кодекса РФ);

Взам. инв. №	
Подп. и дата	
Инв. № подл.	

Изм.	Кол.уч.	Лист	Недок	Подп.	Дата	<b>НКНХ.5273-ПМТ2.8</b>	Лист
							58

- Осуществление геологического изучения недр, разведка и добыча полезных ископаемых (статьи 25, 43 Лесного кодекса РФ);
- Строительство и эксплуатация водохранилищ и иных искусственных водных объектов, а также гидротехнических сооружений, морских портов, морских терминалов, речных портов, причалов (статьи 25, 44 Лесного кодекса РФ);
- Строительство, реконструкция, эксплуатация линейных объектов (статьи 25, 45 Лесного кодекса РФ);
- Переработка древесины и иных лесных ресурсов (статьи 25, 46 Лесного кодекса РФ);
- Осуществление религиозной деятельности (статьи 25, 47 Лесного кодекса РФ).

8. Сведения об обременениях проектируемого лесного участка.

Наименование правообладателя: ГБУ «Учебно-опытный Сабинский лесхоз», ИНН / КПП: 1635000845 / 163501001. Назначение лесного участка (виды использования): осуществление научно-исследовательской и образовательной деятельности, ведение охотничьего хозяйства и осуществление охоты. Документы-основания пользования лесным участком: договор постоянного (бессрочного) пользования №б/н от 21.11.2007 г.; договор аренды № б/н от 20.01.2008 г., срок пользования – 49 лет.

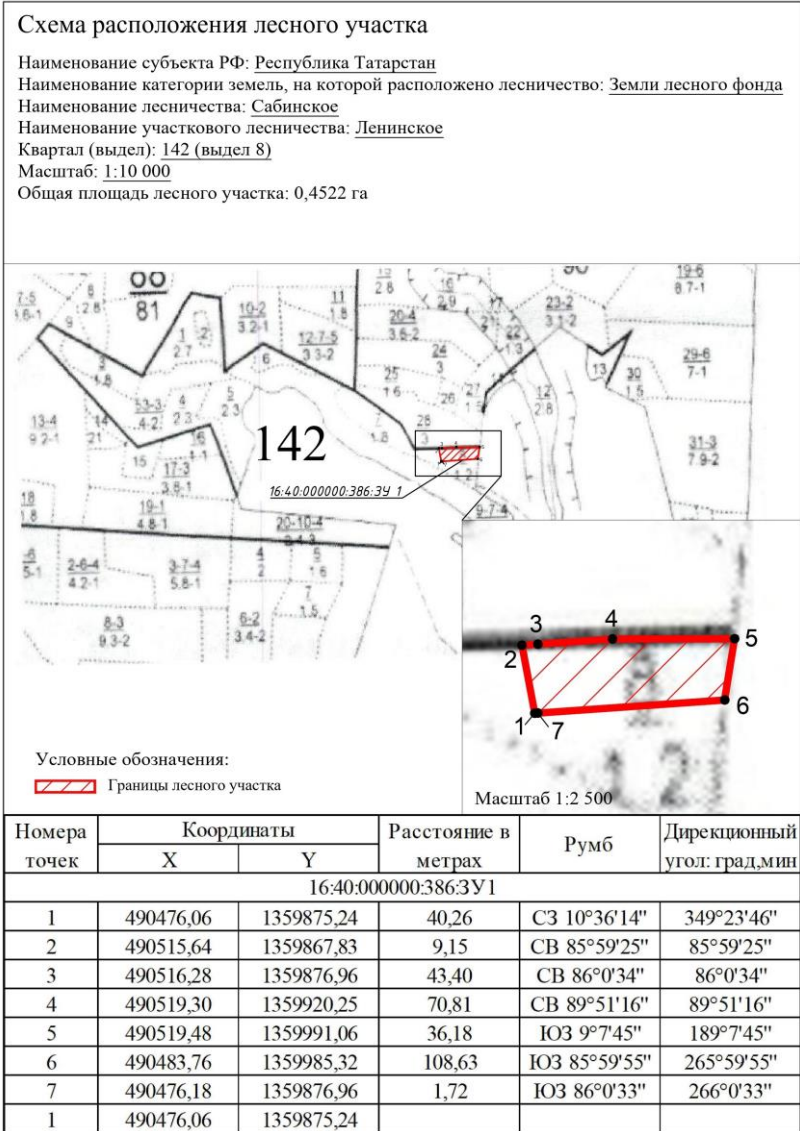


Рисунок 13.1 – Схема расположения лесного участка 16:40:000000:386:3У1

Взам. инв. №	
Подп. и дата	
Инв. № подл.	

Изм.	Кол.уч.	Лист	Недок	Подп.	Дата	<b>НКНХ.5273-ПМТ2.8</b>	Лист
							59

### 14. Сведения о лесном участке 16:40:000000:583:ЗУ1.

Участок проектирования затрагивает земли лесного фонда, а именно выделы 1, 3, 4, 6 квартала 91, выделы 25, 26 квартала 87 Ленинского участкового лесничества ГКУ «Сабинское лесничество».

#### Территориальное расположение и основные характеристики лесного участка

1. Местоположение, границы и площадь проектируемого лесного участка представлены в таблице 14.1.

Категория земель – земли лесного фонда.

Таблица 14.1 Местоположение, границы и площадь проектируемого лесного участка

Наименование лесничества	Наименование участкового лесничества (хозяйства)	Номер лесных кварталов	Номера лесотаксационных выделов (их частей)	Площадь, га	ОЗУ
Ленинское участковое лесничество, ГКУ «Сабинское лесничество» Тюлячинский муниципальный район Республики Татарстан					
ГКУ «Сабинское лесничество»	Ленинское участковое лесничество	91	ч. выд. 1	2,2182	-
			ч. выд. 3	0,6348	-
			ч. выд. 4	1,1602	-
		87	ч. выд. 6	0,1507	-
			ч. выд. 25	0,6736	-
<b>ИТОГО</b>				5,2192	-

Площадь проектируемого лесного участка – 5,2192 га.

2. Целевое назначение земель представлено в таблице 14.2.

В соответствии с приказом Федерального агентства лесного хозяйства от 17 октября 2008 года №320 «Об определении количества лесничества на территории Республики Татарстан и установления их границ» Ленинское участковое лесничество входит в состав «ГКУ Сабинское лесничество».

На момент проектирования лесного участка распространяется действие лесохозяйственного регламента, утвержденного приказом Министерства лесного хозяйства на территории ГКУ «Сабинское лесничество» от 19.02.2019г. №113-осн (с изм. от 28.12.2021 г. №712-осн).

Согласно указанным документам лесного планирования кварталы 91 (ч. выд. 1, 3, 4, 6) и 87 (ч. выд. 25, 26) Ленинского участкового лесничества, ГКУ «Сабинское лесничество» Тюлячинского муниципального района Республики Татарстан, относятся к эксплуатационным лесам.

Таблица 14.2 Распределение площади проектируемого лесного участка по видам целевого назначения лесов на защитные (по их категориям), эксплуатационные и резервные леса

Целевое назначение лесов	Площадь, га
1	2
Защитные леса, всего:	-
1) леса, расположенные на особо охраняемых природных территориях;	-
2) леса, расположенные в водоохраных зонах;	-
3) леса, выполняющие функции защиты природных и иных объектов,	-
Из них:	
а) леса, расположенные в первом и втором поясах зон санитарной охраны источников питьевого и хозяйственно-бытового водоснабжения;	-
б) защитные полосы лесов;	-
в) леса, расположенные в зеленых зонах;	-
г) леса, расположенные в лесопарковых зонах;	-
д) горно-санитарные леса;	-
4) ценные леса,	-
Из них:	
а) государственные защитные лиственные полосы	-
б) противозерозионные леса;	-
в) леса, расположенные в пустынных зонах;	-
в) леса, расположенные в полупустынных зонах;	-
в) леса, расположенные в лесостепных зонах;	-
в) леса, расположенные в степях;	-
в) леса, расположенные в горах;	-
г) леса, имеющие научное или историческое значение;	-
д) орехово-промысловые зоны;	-
е) лесные плодовые насаждения;	-
ж) ленточные боры;	-

Взам. инв. №	
Подп. и дата	
Инв. № подл.	

Изм.	Кол.уч.	Лист	№док	Подп.	Дата

**НКНХ.5273-ПМТ2.8**

Лист  
60

Целевое назначение лесов	Площадь, га
1	2
з) запретные полосы лесов, расположенные вдоль водных объектов;	-
и) нерестоохранные полосы лесов;	-
Эксплуатационные леса, всего:	5,2192
Резервные леса, всего:	-
<b>Всего лесов:</b>	<b>5,2192</b>

3. Количественные и качественные характеристики проектируемого лесного участка.

Количественные и качественные характеристики проектируемого лесного участка составляются на основании данных государственного лесного реестра (лесостроительные планшеты, планы лесонасаждений с учетом текущих изменений). Текущими изменениями в лесостроительных материалах являются все происходящие изменения в лесном фонде в течение ревизионного периода с (момента последнего лесоустройства по настоящее время), связанные с хозяйственной деятельностью, воздействием природных факторов, изменением лесного законодательства, проведением натурных обследований и др. завершенные лесничеством копии материалов лесоустройства с учетом текущих изменений являются обязательным приложением к проектной документации.

4. Распределение земель представлено в таблице 14.4.

Таблица 14.3 Распределение площади проектируемого лесного участка по категориям земель лесного фонда

Показатели	Площадь, га
1	2
1 Общая площадь земель лесного фонда	5,2192
2. Лесные земли, всего	5,2192
2.1 Покрытые лесной растительностью, всего	5,2192
2.1.1. в том числе лесные культуры	-
2.2 Не покрытые лесной растительностью, всего	-
в том числе: не сомкнувшиеся лесные культуры	-
лесные питомники, плантации	-
редины естественные	-
фонд лесовосстановления, всего	-
в том числе: гари	-
погибшие древостои	-
вырубки	-
прогалины, пустыри	-
3. Не лесные земли, всего	-
в том числе: пашни	-
сенокосы	-
пастбища, луга	-
воды	-
дороги, просеки	-
трассы коммуникации, усадьбы и пр.	-
болота	-
пески	-
прочие земли	-

Таблица 14.4 Распределение земель

Общая площадь всего	В том числе									
	лесные земли					нелесные земли				
	занятые лесными насаждениями	лесные культуры в том числе	лесные питомники, плантации	не занятые лесными насаждениями	итого	дороги	просеки	болота	другие	итого
1	2	3	4	5	6	7	8	9	10	11
5,2192	5,2192	-	-	-	5,2192	-	-	-	-	-

5. Характеристика насаждений проектируемого лесного участка представлена в таблице 14.5.

Таблица 14.5 Характеристика насаждений проектируемого лесного участка

Взам. инв. №	Подп. и дата	Инв. № подл.							Лист			
									61			
						<b>НКНХ.5273-ПМТ2.8</b>						
Изм.	Кол.уч.	Лист	Недок	Подп.	Дата							

Участков лесные участки/ урочище (при наличии)	Номер квартала	Номер выдела	Состав насаждения или характеристика лесного участка при отсутствии насаждения	Площадь (га)/запас древесины при наличии (куб. м)	В том числе по группам возраста древостоя (га/куб. м)			
					молодняк и	средне- возрастные	приспевающ ие	спелые и перестойные
1	2	3	4	6	7	8	9	10
Ленинское	89	1	ЗДН2КЛ1В4ЛП	2,2182 / 377	-	-	-	2,2182 / 377
		3	4ОС3Б2ЛП1КЛ	0,6348 / 102	-	-	0,6348 / 102	-
		4	4ЛП2Б2ОС1ДН1КЛ	1,1602 / 255	-	-	-	1,1602 / 255
	87	6	6ОС4Б+ЛП+КЛ	0,1507 / 42	-	-	-	0,1507 / 42
		25	5ЛП2ЛП2Б1ДН	0,6736 / 121	-	-	-	0,6736 / 121
		26	7Б2ЛП1ОС	0,3817 / 84	-	-	-	0,3817 / 84
<b>Итого:</b>				5,2192 / 981	-	-	0,6348 / 102	4,5844 / 879

Таблица 14.6 Средние таксационные показатели насаждений проектируемого лесного участка

Целевое назначение лесов	Лесной квартал / лесотаксац ионный выдел	Хозяйство, преобладающ я порода	Состав насаждения	Возраст насаждени й	Бонитет насаждени й	Полнот а, сумма площа дей сечени й	Средний запас древесины (куб. м/га)			
							Молодня ки	среднево зрастные	приспева ющие	спелые и перестой ные
1	2	3	4	5	6	7	8	9	10	11
Эксплуатац ионные леса	91 / 1	Твердолиствен ное, ДН	ЗДН2КЛ1В 4ЛП	100	3	0,6	-	-	-	170
	91 / 3	Мягколиственн ое, ОС	4ОС3Б2ЛП 1КЛ	55	1	0,8	-	-	160	-
	91 / 4	Мягколиственн ое, ЛП	4ЛП2Б2ОС 1ДН1КЛ	65	2	0,6	-	-	-	220
	91 / 6	Мягколиственн ое, ОС	6ОС4Б+ЛП +КЛ	55	1	0,8	-	-	-	280
	87 / 25	Мягколиственн ое, ЛП	5ЛП2ЛП2Б 1ДН	90	3	0,4	-	-	-	180
	87 / 26	Мягколиственн ое, Б	7Б2ЛП1ОС	65	1	0,7	-	-	-	220

6. Виды и объемы использования лесов на проектируемом лесном участке представлены в таблице 14.7.

Таблица 14.7 Виды и объемы использования лесов на проектируемом лесном участке

Целевое назначение лесов	Хозяйство (хвойное, твердолиственное, мягколиственное)	Площадь, га	Единица измерения	Объемы использования лесов (изъятия лесных ресурсов)
1	2	3	4	5
Вид использования лесов – строительство, реконструкция, эксплуатация линейных объектов				
Цель предоставления лесного участка - строительство, реконструкция, эксплуатация линейных объектов – трубопровод магистральный				
Эксплуатационные леса	твердолиственное	2,2182	куб. м	377
	мягколиственное	3,0010	куб. м	604
<b>Итого:</b>			<b>куб. м</b>	<b>981</b>

7. Виды разрешенного использования лесов на проектируемом лесном участке.

Лесохозяйственным регламентом, утвержденным Приказом Министерства лесного хозяйства Республики Татарстан №113-осн от 19.02.2019 г. (с изм. от 28.12.2021 г. №712-осн) в границах Ленинского участкового лесничества ГКУ «Сабинское лесничество» квартал 91 (ч. выд. 1, 3, 4, 6) и квартал 87 (ч. выд. 25, 26) Тюлячинского муниципального района Республики Татарстан и соответственно на проектируемом лесном участке установлены следующие виды разрешенного использования лесов:

- Заготовка древесины (статьи 25, 29 Лесного кодекса РФ);
- Заготовка живицы (статьи 25, 31 Лесного кодекса РФ);
- Заготовка и сбор недревесных лесных ресурсов (статьи 25, 32 Лесного кодекса РФ);
- Заготовка пищевых лесных ресурсов и сбор лекарственных растений (статьи 25, 35 Лесного кодекса РФ);
- Осуществление видов деятельности в сфере охотничьего хозяйства (статьи 25, 36 Лесного кодекса РФ);

Взам. инв. №	
Подп. и дата	
Инв. № подл.	

Изм.	Кол.уч.	Лист	Недок	Подп.	Дата	<b>НКНХ.5273-ПМТ2.8</b>	Лист
							62

- Использование лесов для ведения сельского хозяйства (статьи 25, 38 Лесного кодекса РФ);
- Осуществление научно-исследовательской, образовательной деятельности (статьи 25, 40 Лесного кодекса РФ);
- Осуществление рекреационной деятельности (статьи 25, 41 Лесного кодекса РФ);
- Создание лесных плантаций и их эксплуатация (статьи 25, 42 Лесного кодекса РФ);
- Выращивание лесных плодовых, ягодных, декоративных растений, лекарственных растений (статьи 25, 39 Лесного кодекса РФ);
- Создание лесных питомников и их эксплуатация (статьи 25, 39.1 Лесного кодекса РФ);
- Осуществление геологического изучения недр, разведка и добыча полезных ископаемых (статьи 25, 43 Лесного кодекса РФ);
- Строительство и эксплуатация водохранилищ и иных искусственных водных объектов, а также гидротехнических сооружений, морских портов, морских терминалов, речных портов, причалов (статьи 25, 44 Лесного кодекса РФ);
- Строительство, реконструкция, эксплуатация линейных объектов (статьи 25, 45 Лесного кодекса РФ);
- Переработка древесины и иных лесных ресурсов (статьи 25, 46 Лесного кодекса РФ);
- Осуществление религиозной деятельности (статьи 25, 47 Лесного кодекса РФ).

8. Сведения об обременениях проектируемого лесного участка.

Наименование правообладателя: ГБУ «Учебно-опытный Сабинский лесхоз», ИНН / КПП: 1635000845 / 163501001. Назначение лесного участка (виды использования): осуществление научно-исследовательской и образовательной деятельности, ведение охотничьего хозяйства и осуществление охоты. Документы-основания пользования лесным участком: договор постоянного (бессрочного) пользования №б/н от 21.11.2007 г.; договор аренды № б/н от 20.01.2008 г., срок пользования – 49 лет.

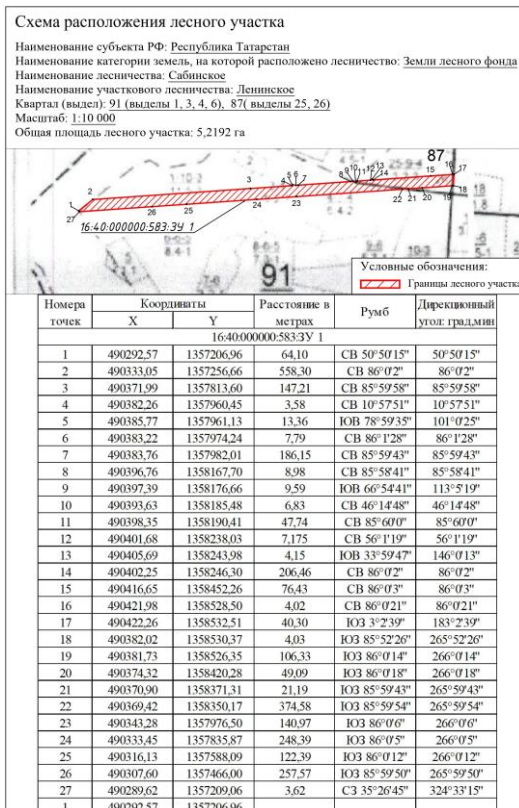


Рисунок 14.1 – Схема расположения лесного участка 16:40:000000:583:3У1

Взам. инв. №	
Подп. и дата	
Инв. № подл.	

Изм.	Кол.уч.	Лист	Недок	Подп.	Дата

**НКНХ.5273-ПМТ2.8**

## 15. Сведения о лесном участке 16:40:000000:656:ЗУ1.

Участок проектирования затрагивает земли лесного фонда, а именно выдел 1 квартала 136 Ленинского участкового лесничества ГКУ «Сабинское лесничество».

### Территориальное расположение и основные характеристики лесного участка

1. Местоположение, границы и площадь проектируемого лесного участка представлены в таблице 15.1.

Категория земель – земли лесного фонда.

Таблица 15.1 Местоположение, границы и площадь проектируемого лесного участка

Наименование лесничества	Наименование участкового лесничества (хозяйства)	Номер лесных кварталов	Номера лесотаксационных выделов (их частей)	Площадь, га	ОЗУ
Ленинское участковое лесничество, ГКУ «Сабинское лесничество» Арский муниципальный район Республики Татарстан					
ГКУ «Сабинское лесничество»	Ленинское участковое лесничество	136	ч. выд. 1	0,0001	-
<b>ИТОГО</b>				0,0001	

Площадь проектируемого лесного участка – 0,0001 га.

2. Целевое назначение земель представлено в таблице 15.2.

В соответствии с приказом Федерального агентства лесного хозяйства от 17 октября 2008 года №320 «Об определении количества лесничества на территории Республики Татарстан и установления их границ» Ленинское участковое лесничество входит в состав «ГКУ Сабинское лесничество».

На момент проектирования лесного участка распространяется действие лесохозяйственного регламента, утвержденного приказом Министерства лесного хозяйства на территории ГКУ «Сабинское лесничество» от 19.02.2019г. №113-осн (с изм. от 28.12.2021 г. №712-осн).

Согласно указанным документам лесного планирования квартал 136 (ч. выд. 1) Ленинского участкового лесничества, ГКУ «Сабинское лесничество» Арского муниципального района Республики Татарстан, относятся к эксплуатационным лесам.

Таблица 9.2 Распределение площади проектируемого лесного участка по видам целевого назначения лесов на защитные (по их категориям), эксплуатационные и резервные леса

Целевое назначение лесов	Площадь, га
1	2
Защитные леса, всего:	-
1) леса, расположенные на особо охраняемых природных территориях;	-
2) леса, расположенные в водоохраных зонах;	-
3) леса, выполняющие функции защиты природных и иных объектов,	-
Из них:	
а) леса, расположенные в первом и втором поясах зон санитарной охраны источников питьевого и хозяйственно-бытового водоснабжения;	-
б) защитные полосы лесов;	-
в) леса, расположенные в зеленых зонах;	-
г) леса, расположенные в лесопарковых зонах;	-
д) горно-санитарные леса;	-
4) ценные леса,	-
Из них:	
а) государственные защитные лиственные полосы	-
б) противозерозионные леса;	-
в) леса, расположенные в пустынных зонах;	-
в) леса, расположенные в полупустынных зонах;	-
в) леса, расположенные в лесостепных зонах;	-
в) леса, расположенные в степях;	-
в) леса, расположенные в горах;	-
г) леса, имеющие научное или историческое значение;	-
д) орехово-промысловые зоны;	-
е) лесные плодовые насаждения;	-
ж) ленточные боры;	-
з) запретные полосы лесов, расположенные вдоль водных объектов;	-

Взам. инв. №	
Подп. и дата	
Инв. № подл.	

Изм.	Кол.уч.	Лист	№док	Подп.	Дата
------	---------	------	------	-------	------

НКНХ.5273-ПМТ2.8

Лист  
64

Целевое назначение лесов	Площадь, га
1	2
и) нерестоохраняемые полосы лесов;	-
Эксплуатационные леса, всего:	0,0001
Резервные леса, всего:	-
<b>Всего лесов:</b>	<b>0,0001</b>

3. Количественные и качественные характеристики проектируемого лесного участка.

Количественные и качественные характеристики проектируемого лесного участка составляются на основании данных государственного лесного реестра (лесоустраительные планшеты, планы лесонасаждений с учетом текущих изменений). Текущими изменениями в лесоустраительных материалах являются все происходящие изменения в лесном фонде в течение ревизионного периода с (момента последнего лесоустраительства по настоящее время), связанные с хозяйственной деятельностью, воздействием природных факторов, изменением лесного законодательства, проведением натурных обследований и др. заверенные лесничеством копии материалов лесоустраительства с учетом текущих изменений являются обязательным приложением к проектной документации.

4. Распределение земель представлено в таблице 15.4.

Таблица 15.3 Распределение площади проектируемого лесного участка по категориям земель лесного фонда

Показатели	Площадь, га
1	2
1 Общая площадь земель лесного фонда	0,0001
2. Лесные земли, всего	0,0001
2.1 Покрытые лесной растительностью, всего	0,0001
2.1.1. в том числе лесные культуры	-
2.2 Не покрытые лесной растительностью, всего	-
в том числе: не сомкнувшиеся лесные культуры	-
лесные питомники, плантации	-
редины естественные	-
фонд лесовосстановления, всего	-
в том числе: гари	-
погибшие древостои	-
вырубки	-
прогалины, пустыри	-
3. Не лесные земли, всего	-
в том числе: пашни	-
сенокосы	-
пастбища, луга	-
водоёмы	-
дороги, просеки	-
трассы коммуникации, усадьбы и пр.	-
болота	-
пески	-
прочие земли	-

Таблица 15.4 Распределение земель

Общая площадь всего	В том числе									
	лесные земли					нелесные земли				
	занятые лесными насаждениями	лесные культуры в том числе	лесные питомники, плантации	не занятые лесными насаждениями	итого	дороги	просеки	болота	другие	итого
1	2	3	4	5	6	7	8	9	10	11
0,0001	0,0001	-	-	-	0,0001	-	-	-	-	-

5. Характеристика насаждений проектируемого лесного участка представлена в таблице 15.5.

Таблица 15.5 Характеристика насаждений проектируемого лесного участка

Взам. инв. №	
Подп. и дата	
Инв. № подл.	

Изм.	Кол.уч.	Лист	Недок	Подп.	Дата	<b>НКНХ.5273-ПМТ2.8</b>	Лист
							65

Участков ое лесниче ство/ урочище (при наличии)	Номер квартала	Номер выдела	Состав насаждения или характеристика лесного участка при отсутствии насаждения	Площадь (га)/запас древесины при наличии (куб. м)	В том числе по группам возраста древостоя (га/куб. м)			
					молодняк и	средне- возрастные	приспевающ ие	спелые и перестойные
1	2	3	4	6	7	8	9	10
Ленинское	136	1	8Б2ОС	0,0001/1	-	-	-	0,0001/1
<b>Итого:</b>				0,0001/1	-	-	-	0,0001/1

Таблица 15.6 Средние таксационные показатели насаждений проектируемого лесного участка

Целевое назначени е лесов	Лесной квартал / лесотакса ционный выдел	Хозяйство, преобладающ ая порода	Состав насаждения	Возраст насаждени й	Боните т насажд ений	Полнота, сумма площадей сечений	Средний запас древесины (куб. м/га)			
							Молодня ки	среднев озрастн ые	приспев ающие	спелые и перестой ные
1	2	3	4	5	6	7	8	9	10	11
Эксплуата ционные леса	136/1	Мягколиствен ное, Б	8Б2ОС	65	1	0,7	-	-	-	230

6. Виды и объемы использования лесов на проектируемом лесном участке представлены в таблице 15.7.

Таблица 15.7 Виды и объемы использования лесов на проектируемом лесном участке

Целевое назначение лесов	Хозяйство (хвойное, твердолиственное, мягколиственное)	Площадь, га	Единица измерения	Объемы использования лесов (изъятия лесных ресурсов)
1	2	3	4	5
Вид использования лесов – строительство, реконструкция, эксплуатация линейных объектов				
Цель предоставления лесного участка - строительство, реконструкция, эксплуатация линейных объектов – трубопровод магистральный				
Эксплуатационные леса	Мягколиственное	0,0001	куб. м	1
<b>Итого:</b>			<b>куб. м</b>	<b>1</b>

7. Виды разрешенного использования лесов на проектируемом лесном участке.

Лесохозяйственным регламентом, утвержденным Приказом Министерства лесного хозяйства Республики Татарстан №113-осн от 19.02.2019 г. (с изм. от 28.12.2021 г. №712-осн) в границах Ленинского участкового лесничества ГКУ «Сабинское лесничество» квартал 136 (ч. выд. 1) Арского муниципального района Республики Татарстан и соответственно на проектируемом лесном участке установлены следующие виды разрешенного использования лесов:

- Заготовка древесины (статьи 25, 29 Лесного кодекса РФ);
- Заготовка и сбор недревесных лесных ресурсов (статьи 25, 32 Лесного кодекса РФ);
- Заготовка пищевых лесных ресурсов и сбор лекарственных растений (статьи 25, 35 Лесного кодекса РФ);
- Осуществление видов деятельности в сфере охотничьего хозяйства (статьи 25, 36 Лесного кодекса РФ);
- Использование лесов для ведения сельского хозяйства (статьи 25, 38 Лесного кодекса РФ);
- Осуществление научно-исследовательской, образовательной деятельности (статьи 25, 40 Лесного кодекса РФ);
- Осуществление рекреационной деятельности (статьи 25, 41 Лесного кодекса РФ);
- Создание лесных плантаций и их эксплуатация (статьи 25, 42 Лесного кодекса РФ);
- Выращивание лесных плодовых, ягодных, декоративных растений, лекарственных растений (статьи 25, 39 Лесного кодекса РФ);
- Создание лесных питомников и их эксплуатация (статьи 25, 39.1 Лесного кодекса РФ);
- Осуществление геологического изучения недр, разведка и добыча полезных ископаемых (статьи 25, 43 Лесного кодекса РФ);

Взам. инв. №	
Подп. и дата	
Инв. № подл.	

Изм.	Кол.уч.	Лист	Недок	Подп.	Дата	<b>НКНХ.5273-ПМТ2.8</b>	Лист
							66

- Строительство и эксплуатация водохранилищ и иных искусственных водных объектов, а также гидротехнических сооружений, морских портов, морских терминалов, речных портов, причалов (статьи 25, 44 Лесного кодекса РФ);
- Строительство, реконструкция, эксплуатация линейных объектов (статьи 25, 45 Лесного кодекса РФ);
- Переработка древесины и иных лесных ресурсов (статьи 25, 46 Лесного кодекса РФ);
- Осуществление религиозной деятельности (статьи 25, 47 Лесного кодекса РФ).

8. Сведения об обременениях проектируемого лесного участка.

Наименование правообладателя: ГБУ «Учебно-опытный Сабинский лесхоз»,  
ИНН / КПП: 1635000845 / 163501001.

Назначение лесного участка (виды использования): осуществление научно-исследовательской и образовательной деятельности, ведение охотничьего хозяйства и осуществление охоты.

Документы-основания пользования лесным участком: договор постоянного (бессрочного) пользования №б/н от 21.11.2007 г.; договор аренды № б/н от 20.01.2008 г., срок пользования – 49 лет.

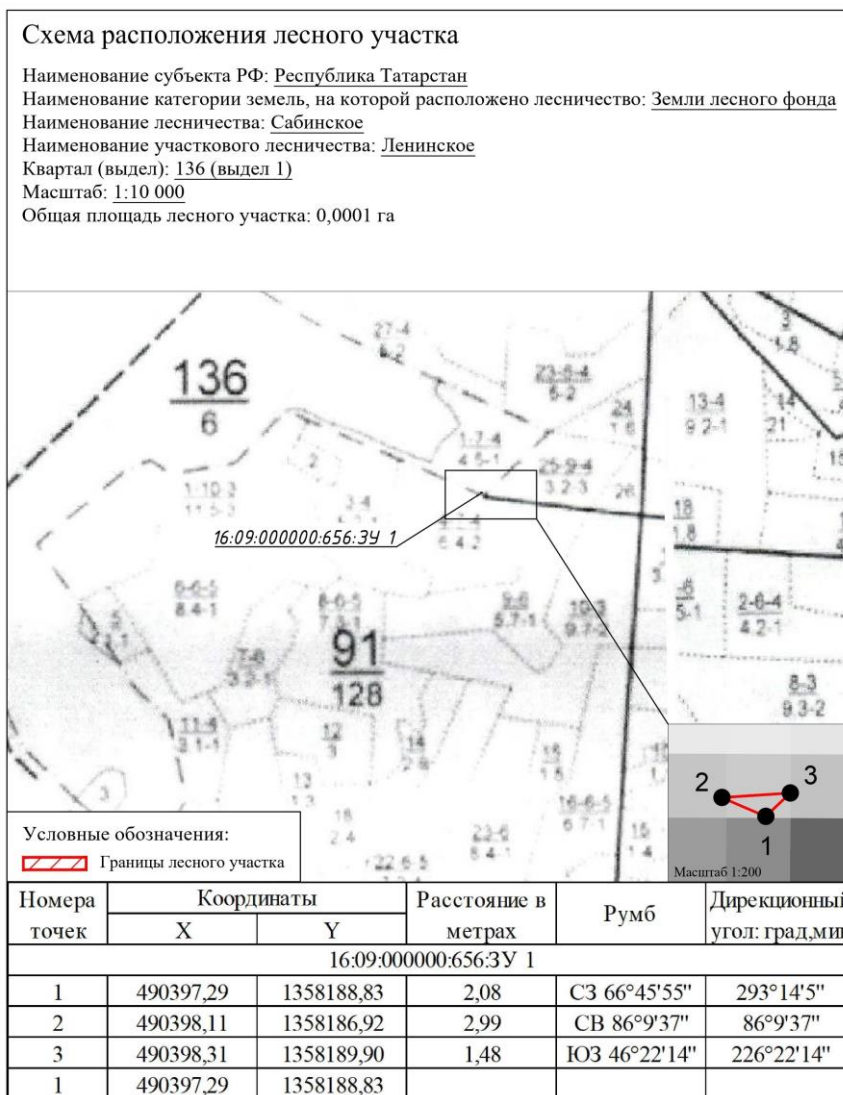


Рисунок 15.1 – Схема расположения лесного участка 16:09:000000:656:3У1

Взам. инв. №

Подп. и дата

Инв. № подл.

Лист  
67

НКНХ.5273-ПМТ2.8

Изм. Кол.уч. Лист Недок Подп. Дата

**16. Сведения о лесном участке 16:40:000000:386:ЗУ7.**

Участок проектирования затрагивает земли лесного фонда, а именно выдел 1 квартала 136 Ленинского участкового лесничества ГКУ «Сабинское лесничество».

**Территориальное расположение и основные характеристики лесного участка**

1. Местоположение, границы и площадь проектируемого лесного участка представлены в таблице 16.1.

Категория земель – земли лесного фонда.

Таблица 16.1 Местоположение, границы и площадь проектируемого лесного участка

Наименование лесничества	Наименование участкового лесничества (хозяйства)	Номер лесных кварталов	Номера лесотаксационных выделов (их частей)	Площадь, га	ОЗУ
Ленинское участковое лесничество, ГКУ «Сабинское лесничество» Арский муниципальный район Республики Татарстан					
ГКУ «Сабинское лесничество»	Ленинское участковое лесничество	136	ч. выд. 1	0,0026	-
<b>ИТОГО</b>				<b>0,0026</b>	

Площадь проектируемого лесного участка – 0,0026 га.

2. Целевое назначение земель представлено в таблице 16.2.

В соответствии с приказом Федерального агентства лесного хозяйства от 17 октября 2008 года №320 «Об определении количества лесничества на территории Республики Татарстан и установления их границ» Ленинское участковое лесничество входит в состав «ГКУ Сабинское лесничество».

На момент проектирования лесного участка распространяется действие лесохозяйственного регламента, утвержденного приказом Министерства лесного хозяйства на территории ГКУ «Сабинское лесничество» от 19.02.2019г. №113-осн (с изм. от 28.12.2021 г. №712-осн).

Согласно указанным документам лесного планирования квартал 136 (ч. выд. 1) Ленинского участкового лесничества, ГКУ «Сабинское лесничество» Арского муниципального района Республики Татарстан, относятся к эксплуатационным лесам.

Таблица 16.2 Распределение площади проектируемого лесного участка по видам целевого назначения лесов на защитные (по их категориям), эксплуатационные и резервные леса

Целевое назначение лесов		Площадь, га
1		2
Защитные леса, всего:		-
1) леса, расположенные на особо охраняемых природных территориях;		-
2) леса, расположенные в водоохраных зонах;		-
3) леса, выполняющие функции защиты природных и иных объектов,		-
Из них:		
а) леса, расположенные в первом и втором поясах зон санитарной охраны источников питьевого и хозяйственно-бытового водоснабжения;		-
б) защитные полосы лесов;		-
в) леса, расположенные в зеленых зонах;		-
г) леса, расположенные в лесопарковых зонах;		-
д) горно-санитарные леса;		-
4) ценные леса,		-
Из них:		
а) государственные защитные лиственные полосы		-
б) противозерозионные леса;		-
в) леса, расположенные в пустынных зонах;		-
в) леса, расположенные в полупустынных зонах;		-
в) леса, расположенные в лесостепных зонах;		-
в) леса, расположенные в степях;		-
в) леса, расположенные в горах;		-
г) леса, имеющие научное или историческое значение;		-
д) орехово-промысловые зоны;		-
е) лесные плодовые насаждения;		-
ж) ленточные боры;		-

Взам. инв. №	
Подп. и дата	
Инв. № подл.	

Изм.	Кол.уч.	Лист	Недок	Подп.	Дата	<b>НКНХ.5273-ПМТ2.8</b>	Лист
							68

Целевое назначение лесов	Площадь, га
1	2
з) запретные полосы лесов, расположенные вдоль водных объектов;	-
и) нерестоохраняемые полосы лесов;	-
Эксплуатационные леса, всего:	0,0026
Резервные леса, всего:	-
<b>Всего лесов:</b>	<b>0,0026</b>

3. Количественные и качественные характеристики проектируемого лесного участка.

Количественные и качественные характеристики проектируемого лесного участка составляются на основании данных государственного лесного реестра (лесостроительные планшеты, планы лесонасаждений с учетом текущих изменений). Текущими изменениями в лесостроительных материалах являются все происходящие изменения в лесном фонде в течение ревизионного периода с (момента последнего лесоустройства по настоящее время), связанные с хозяйственной деятельностью, воздействием природных факторов, изменением лесного законодательства, проведением натурных обследований и др. завершенные лесничеством копии материалов лесоустройства с учетом текущих изменений являются обязательным приложением к проектной документации.

4. Распределение земель представлено в таблице 16.4.

Таблица 16.3 Распределение площади проектируемого лесного участка по категориям земель лесного фонда

Показатели	Площадь, га
1	2
1 Общая площадь земель лесного фонда	0,0026
2. Лесные земли, всего	0,0026
2.1 Покрытые лесной растительностью, всего	0,0026
2.1.1. в том числе лесные культуры	-
2.2 Не покрытые лесной растительностью, всего	-
в том числе: не сомкнувшиеся лесные культуры	-
лесные питомники, плантации	-
редины естественные	-
фонд лесовосстановления, всего	-
в том числе: гари	-
погибшие древостои	-
вырубки	-
прогалины, пустыри	-
3. Не лесные земли, всего	-
в том числе: пашни	-
сенокосы	-
пастбища, луга	-
водоёмы	-
дороги, просеки	-
трассы коммуникации, усадьбы и пр.	-
болота	-
пески	-
прочие земли	-

Таблица 16.4 Распределение земель

Общая площадь всего	В том числе									
	лесные земли					нелесные земли				
	занятые лесными насаждениями	лесные культуры в том числе	лесные питомники, плантации	не занятые лесными насаждениями	итого	дороги	просеки	болота	другие	итого
1	2	3	4	5	6	7	8	9	10	11
0,0026	0,0026	-	-	-	0,0026	-	-	-	-	-

5. Характеристика насаждений проектируемого лесного участка представлена в таблице 16.5.

Таблица 16.5 Характеристика насаждений проектируемого лесного участка

Взам. инв. №	
Подп. и дата	
Инв. № подл.	

Изм.	Кол.уч.	Лист	Недок	Подп.	Дата	<b>НКНХ.5273-ПМТ2.8</b>	Лист
							69

Участков о лесные ство/ урочище (при наличии)	Номер квартала	Номер выдела	Состав насаждения или характеристика лесного участка при отсутствии насаждения	Площадь (га)/запас древесины при наличии (куб. м)	В том числе по группам возраста древостоя (га/куб. м)			
					молодняк и	средне- возрастные	приспевающ ие	спелые и перестойные
1	2	3	4	6	7	8	9	10
Ленинское	136	1	8Б2ОС	0,0026/1	-	-	-	0,0026/1
<b>Итого:</b>				0,0026/1	-	-	-	0,0026/1

Таблица 16.6 Средние таксационные показатели насаждений проектируемого лесного участка

Целевое назначени е лесов	Лесной квартал / лесотакса ционный выдел	Хозяйство, преобладающ ая порода	Состав насаждения	Возраст насаждени й	Боните т насажд ений	Полнота, сумма площадей сечений	Средний запас древесины (куб. м/га)			
							Молодня ки	среднев озрастн ые	приспел яющие	спелые и перестой ные
1	2	3	4	5	6	7	8	9	10	11
Эксплуата ционные леса	136/1	Мяголиствен ное, Б	8Б2ОС	65	1	0,7	-	-	-	230

6. Виды и объемы использования лесов на проектируемом лесном участке представлены в таблице 16.7.

Таблица 16.7 Виды и объемы использования лесов на проектируемом лесном участке

Целевое назначение лесов	Хозяйство (хвойное, твердолиственное, мягколиственное)	Площадь, га	Единица измерения	Объемы использования лесов (изъятия лесных ресурсов)
1	2	3	4	5
Вид использования лесов – строительство, реконструкция, эксплуатация линейных объектов				
Цель предоставления лесного участка - строительство, реконструкция, эксплуатация линейных объектов – трубопровод магистральный				
Эксплуатационные леса	Мяголиственное	0,0026	куб. м	1
<b>Итого:</b>			<b>куб. м</b>	<b>1</b>

7. Виды разрешенного использования лесов на проектируемом лесном участке.

Лесохозяйственным регламентом, утвержденным Приказом Министерства лесного хозяйства Республики Татарстан №113-осн от 19.02.2019 г. (с изм. от 28.12.2021 г. №712-осн) в границах Ленинского участкового лесничества ГКУ «Сабинское лесничество» квартал 136 (ч. выд. 1) Арского муниципального района Республики Татарстан и соответственно на проектируемом лесном участке установлены следующие виды разрешенного использования лесов:

- Заготовка древесины (статьи 25, 29 Лесного кодекса РФ);
- Заготовка и сбор недревесных лесных ресурсов (статьи 25, 32 Лесного кодекса РФ);
- Заготовка пищевых лесных ресурсов и сбор лекарственных растений (статьи 25, 35 Лесного кодекса РФ);
- Осуществление видов деятельности в сфере охотничьего хозяйства (статьи 25, 36 Лесного кодекса РФ);
- Использование лесов для ведения сельского хозяйства (статьи 25, 38 Лесного кодекса РФ);
- Осуществление научно-исследовательской, образовательной деятельности (статьи 25, 40 Лесного кодекса РФ);
- Осуществление рекреационной деятельности (статьи 25, 41 Лесного кодекса РФ);
- Создание лесных плантаций и их эксплуатация (статьи 25, 42 Лесного кодекса РФ);
- Выращивание лесных плодовых, ягодных, декоративных растений, лекарственных растений (статьи 25, 39 Лесного кодекса РФ);
- Создание лесных питомников и их эксплуатация (статьи 25, 39.1 Лесного кодекса РФ);

Взам. инв. №	
Подп. и дата	
Инв. № подл.	

Изм.	Кол.уч.	Лист	Недок	Подп.	Дата	<b>НКНХ.5273-ПМТ2.8</b>	Лист
							70

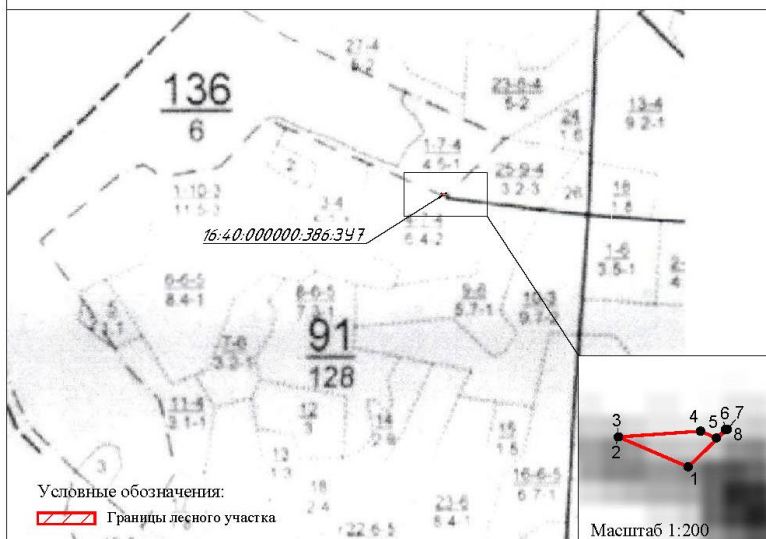
- Осуществление геологического изучения недр, разведка и добыча полезных ископаемых (статьи 25, 43 Лесного кодекса РФ);
- Строительство и эксплуатация водохранилищ и иных искусственных водных объектов, а также гидротехнических сооружений, морских портов, морских терминалов, речных портов, причалов (статьи 25, 44 Лесного кодекса РФ);
- Строительство, реконструкция, эксплуатация линейных объектов (статьи 25, 45 Лесного кодекса РФ);
- Переработка древесины и иных лесных ресурсов (статьи 25, 46 Лесного кодекса РФ);
- Осуществление религиозной деятельности (статьи 25, 47 Лесного кодекса РФ).

#### 8. Сведения об обременениях проектируемого лесного участка.

Наименование правообладателя: ГБУ «Учебно-опытный Сабинский лесхоз», ИНН / КПП: 1635000845 / 163501001. Назначение лесного участка (виды использования): осуществление научно-исследовательской и образовательной деятельности, ведение охотничьего хозяйства и осуществление охоты. Документы-основания пользования лесным участком: договор постоянного (бессрочного) пользования №б/н от 21.11.2007 г.; договор аренды № б/н от 20.01.2008 г., срок пользования – 49 лет.

#### Схема расположения лесного участка

Наименование субъекта РФ: Республика Татарстан  
 Наименование категории земель, на которой расположено лесничество: Земли лесного фонда  
 Наименование лесничества: Сабинское  
 Наименование участкового лесничества: Ленинское  
 Квартал (выдел): 136 (выдел 1)  
 Масштаб: 1:10 000  
 Общая площадь лесного участка: 0,0026 га



Помера точек	Координаты		Расстояние в метрах	Румб	Дирекционный угол: град,мин
	X	Y			
16:40:000000:386:3У7					
1	490393,84	1358185,44	9,12	СЗ 66°53'32"	293°6'28"
2	490397,42	1358177,05	0,03	ЮВ 90°0'0"	90°0'0"
3	490397,42	1358177,08	9,86	СВ 85°59'20"	85°59'20"
4	490398,11	1358186,92	2,08	ЮВ 66°45'55"	113°14'5"
5	490397,29	1358188,83	1,48	СВ 46°22'14"	46°22'14"
6	490398,31	1358189,90	0,22	СВ 84°48'20"	84°48'20"
7	490398,33	1358190,12	0,01	ЮВ 90°0'0"	90°0'0"
8	490398,33	1358190,13	6,49	ЮЗ 46°14'53"	226°14'53"
1	490393,84	1358185,44			

Рисунок 16.1 – Схема расположения лесного участка 16:40:000000:386:3У7

Взам. инв. №	
Подп. и дата	
Инв. № подл.	

Изм.	Кол.уч.	Лист	Недок	Подп.	Дата

НКНХ.5273-ПМТ2.8

Лист  
71

## 17. Сведения о лесном участке 16:40:000000:386:ЗУ6.

Участок проектирования затрагивает земли лесного фонда, а именно выдел 1 квартала 136 Ленинского участкового лесничества ГКУ «Сабинское лесничество».

### Территориальное расположение и основные характеристики лесного участка

1. Местоположение, границы и площадь проектируемого лесного участка представлены в таблице 17.1.

Категория земель – земли лесного фонда.

Таблица 17.1 Местоположение, границы и площадь проектируемого лесного участка

Наименование лесничества	Наименование участкового лесничества (хозяйства)	Номер лесных кварталов	Номера лесотаксационных выделов (их частей)	Площадь, га	ОЗУ
Ленинское участковое лесничество, ГКУ «Сабинское лесничество» Арский муниципальный район Республики Татарстан					
ГКУ «Сабинское лесничество»	Ленинское участковое лесничество	136	ч. выд. 1	0,0003	-
<b>ИТОГО</b>				0,0003	

Площадь проектируемого лесного участка – 0,0003 га.

2. Целевое назначение земель представлено в таблице 17.2.

В соответствии с приказом Федерального агентства лесного хозяйства от 17 октября 2008 года №320 «Об определении количества лесничества на территории Республики Татарстан и установления их границ» Ленинское участковое лесничество входит в состав «ГКУ Сабинское лесничество».

На момент проектирования лесного участка распространяется действие лесохозяйственного регламента, утвержденного приказом Министерства лесного хозяйства на территории ГКУ «Сабинское лесничество» от 19.02.2019г. №113-осн (с изм. от 28.12.2021 г. №712-осн).

Согласно указанным документам лесного планирования квартал 136 (ч. выд. 1) Ленинского участкового лесничества, ГКУ «Сабинское лесничество» Арского муниципального района Республики Татарстан, относятся к эксплуатационным лесам.

Таблица 17.2 Распределение площади проектируемого лесного участка по видам целевого назначения лесов на защитные (по их категориям), эксплуатационные и резервные леса

Целевое назначение лесов	Площадь, га
1	2
Защитные леса, всего:	-
1) леса, расположенные на особо охраняемых природных территориях;	-
2) леса, расположенные в водоохранных зонах;	-
3) леса, выполняющие функции защиты природных и иных объектов,	-
Из них:	
а) леса, расположенные в первом и втором поясах зон санитарной охраны источников питьевого и хозяйственно-бытового водоснабжения;	-
б) защитные полосы лесов;	-
в) леса, расположенные в зеленых зонах;	-
г) леса, расположенные в лесопарковых зонах;	-
д) горно-санитарные леса;	-
4) ценные леса,	-
Из них:	
а) государственные защитные лиственные полосы	-
б) противозерозионные леса;	-
в) леса, расположенные в пустынных зонах;	-
в) леса, расположенные в полупустынных зонах;	-
в) леса, расположенные в лесостепных зонах;	-
в) леса, расположенные в степях;	-
в) леса, расположенные в горах;	-
г) леса, имеющие научное или историческое значение;	-
д) орехово-промысловые зоны;	-
е) лесные плодовые насаждения;	-
ж) ленточные боры;	-

Взам. инв. №	
Подп. и дата	
Инв. № подл.	

<b>НКНХ.5273-ПМТ2.8</b>	Лист 72
Изм. Кол.уч. Лист Недок Подп. Дата	

Целевое назначение лесов	Площадь, га
1	2
з) запретные полосы лесов, расположенные вдоль водных объектов;	-
и) нерестоохраняемые полосы лесов;	-
Эксплуатационные леса, всего:	0,0003
Резервные леса, всего:	-
<b>Всего лесов:</b>	<b>0,0003</b>

3. Количественные и качественные характеристики проектируемого лесного участка.

Количественные и качественные характеристики проектируемого лесного участка составляются на основании данных государственного лесного реестра (лесостроительные планшеты, планы лесонасаждений с учетом текущих изменений). Текущими изменениями в лесостроительных материалах являются все происходящие изменения в лесном фонде в течение ревизионного периода с (момента последнего лесоустройства по настоящее время), связанные с хозяйственной деятельностью, воздействием природных факторов, изменением лесного законодательства, проведением натурных обследований и др. Заверенные лесничеством копии материалов лесоустройства с учетом текущих изменений являются обязательным приложением к проектной документации.

4. Распределение земель представлено в таблице 17.4.

Таблица 17.3 Распределение площади проектируемого лесного участка по категориям земель лесного фонда

Показатели	Площадь, га
1	2
1 Общая площадь земель лесного фонда	0,0003
2. Лесные земли, всего	0,0003
2.1 Покрытые лесной растительностью, всего	0,0003
2.1.1. в том числе лесные культуры	-
2.2 Не покрытые лесной растительностью, всего	-
в том числе: не сомкнувшиеся лесные культуры	-
лесные питомники, плантации	-
редины естественные	-
фонд лесовосстановления, всего	-
в том числе: гари	-
погибшие древостои	-
вырубки	-
прогалины, пустыри	-
3. Не лесные земли, всего	-
в том числе: пашни	-
сенокосы	-
пастбища, луга	-
водоёмы	-
дороги, просеки	-
трассы коммуникации, усадьбы и пр.	-
болота	-
пески	-
прочие земли	-

Таблица 17.4 Распределение земель

Общая площадь всего	В том числе									
	лесные земли					нелесные земли				
	занятые лесными насаждениями	лесные культуры в том числе	лесные питомники, плантации	не занятые лесными насаждениями	итого	дороги	просеки	болота	другие	итого
1	2	3	4	5	6	7	8	9	10	11
0,0003	0,0003	-	-	-	0,0003	-	-	-	-	-

5. Характеристика насаждений проектируемого лесного участка представлена в таблице 17.5.

Таблица 17.5 Характеристика насаждений проектируемого лесного участка

Взам. инв. №	Подп. и дата	Инв. № подл.							Лист	
									73	
						<b>НКНХ.5273-ПМТ2.8</b>				
Изм.	Кол.уч.	Лист	Недок	Подп.	Дата					

Участков ое лесные ство/ урочище (при наличии)	Номер квартала	Номер выдела	Состав насаждения или характеристика лесного участка при отсутствии насаждения	Площадь (га)/запас древесины при наличии (куб. м)	В том числе по группам возраста древостоя (га/куб. м)			
					молодняк и	средне- возрастные	приспевающ ие	спелые и перестойные
1	2	3	4	6	7	8	9	10
Ленинское	136	1	8Б2ОС	0,0003/1	-	-	-	0,0003/1
<b>Итого:</b>				0,0003/1	-	-	-	0,0003/1

Таблица 17.6 Средние таксационные показатели насаждений проектируемого лесного участка

Целевое назначени е лесов	Лесной квартал / лесотакса ционный выдел	Хозяйство, преобладающ ая порода	Состав насаждения	Возраст насаждени й	Бонитет насаждени й	Полно та, сумма площа дей сечени й	Средний запас древесины (куб. м/га)			
							Молодня ки	среднев озрастн ые	приспев ающие	спелые и перестой ные
1	2	3	4	5	6	7	8	9	10	11
Эксплуата ционные леса	136/1	Мяголиствен ное, Б	8Б2ОС	65	1	0,7	-	-	-	230

6. Виды и объемы использования лесов на проектируемом лесном участке представлены в таблице 17.7.

Таблица 17.7 Виды и объемы использования лесов на проектируемом лесном участке

Целевое назначение лесов	Хозяйство (хвойное, твердолиственное, мягколиственное)	Площадь, га	Единица измерения	Объемы использования лесов (изъятия лесных ресурсов)
1	2	3	4	5
Вид использования лесов – строительство, реконструкция, эксплуатация линейных объектов				
Цель предоставления лесного участка - строительство, реконструкция, эксплуатация линейных объектов – трубопровод магистральный				
Эксплуатационные леса	Мяголиственное	0,0003	куб. м	1
<b>Итого:</b>			<b>куб. м</b>	<b>1</b>

7. Виды разрешенного использования лесов на проектируемом лесном участке.

Лесохозяйственным регламентом, утвержденным Приказом Министерства лесного хозяйства Республики Татарстан №113-осн от 19.02.2019 г. (с изм. от 28.12.2021 г. №712-осн) в границах Ленинского участкового лесничества ГКУ «Сабинское лесничество» квартал 136 (ч. выд. 1) Арского муниципального района Республики Татарстан и соответственно на проектируемом лесном участке установлены следующие виды разрешенного использования лесов:

- Заготовка древесины (статьи 25, 29 Лесного кодекса РФ);
- Заготовка и сбор недревесных лесных ресурсов (статьи 25, 32 Лесного кодекса РФ);
- Заготовка пищевых лесных ресурсов и сбор лекарственных растений (статьи 25, 35 Лесного кодекса РФ);
- Осуществление видов деятельности в сфере охотничьего хозяйства (статьи 25, 36 Лесного кодекса РФ);
- Использование лесов для ведения сельского хозяйства (статьи 25, 38 Лесного кодекса РФ);
- Осуществление научно-исследовательской, образовательной деятельности (статьи 25, 40 Лесного кодекса РФ);
- Осуществление рекреационной деятельности (статьи 25, 41 Лесного кодекса РФ);
- Создание лесных плантаций и их эксплуатация (статьи 25, 42 Лесного кодекса РФ);
- Выращивание лесных плодовых, ягодных, декоративных растений, лекарственных растений (статьи 25, 39 Лесного кодекса РФ);
- Создание лесных питомников и их эксплуатация (статьи 25, 39.1 Лесного кодекса РФ);

Взам. инв. №	
Подп. и дата	
Инв. № подл.	

Изм.	Кол.уч.	Лист	Недок	Подп.	Дата	<b>НКНХ.5273-ПМТ2.8</b>	Лист
							74

– Осуществление геологического изучения недр, разведка и добыча полезных ископаемых (статьи 25, 43 Лесного кодекса РФ);

– Строительство и эксплуатация водохранилищ и иных искусственных водных объектов, а также гидротехнических сооружений, морских портов, морских терминалов, речных портов, причалов (статьи 25, 44 Лесного кодекса РФ);

– Строительство, реконструкция, эксплуатация линейных объектов (статьи 25, 45 Лесного кодекса РФ);

– Переработка древесины и иных лесных ресурсов (статьи 25, 46 Лесного кодекса РФ);

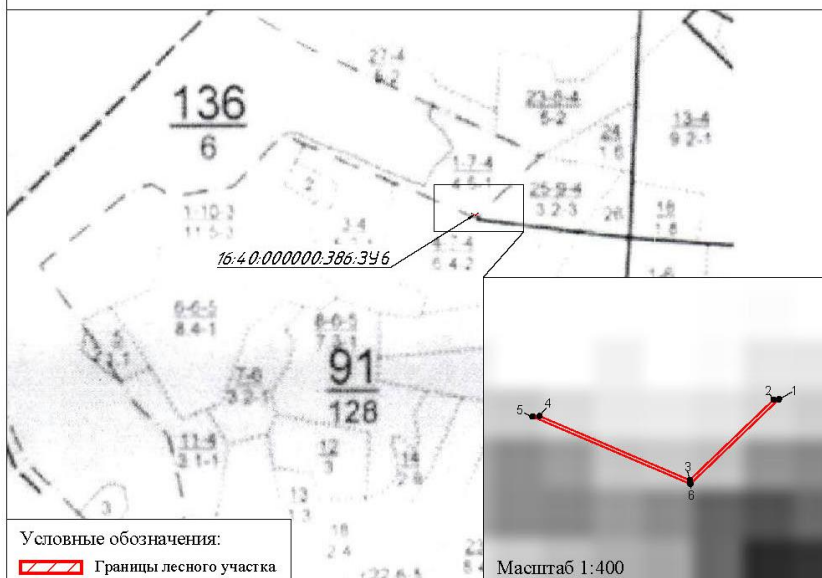
– Осуществление религиозной деятельности (статьи 25, 47 Лесного кодекса РФ).

#### 8. Сведения об обременениях проектируемого лесного участка.

Наименование правообладателя: ГБУ «Учебно-опытный Сабинский лесхоз», ИНН / КПП: 1635000845 / 163501001. Назначение лесного участка (виды использования): осуществление научно-исследовательской и образовательной деятельности, ведение охотничьего хозяйства и осуществление охоты. Документы-основания пользования лесным участком: договор постоянного (бессрочного) пользования №б/н от 21.11.2007 г.; договор аренды № б/н от 20.01.2008 г., срок пользования – 49 лет.

#### Схема расположения лесного участка

Наименование субъекта РФ: Республика Татарстан  
 Наименование категории земель, на которой расположено лесничество: Земли лесного фонда  
 Наименование лесничества: Сабинское  
 Наименование участкового лесничества: Ленинское  
 Квартал (выдел): 136 (выдел 1)  
 Масштаб: 1:10 000  
 Общая площадь лесного участка: 0,0003 га



Номера точек	Координаты		Расстояние в метрах	Румб	Дирекционный угол: град.мин
	X	Y			
16:40:000000:386:3У6					
1	490398,35	1358190,41	0,28	ЮЗ 85°54'52"	265°54'52"
2	490398,33	1358190,13	6,49	ЮЗ 46°14'53"	226°14'53"
3	490393,84	1358185,44	9,12	СЗ 66°53'32"	293°6'28"
4	490397,42	1358177,05	0,39	ЮЗ 85°36'5"	265°36'5"
5	490397,39	1358176,66	9,59	ЮВ 66°54'41"	113°5'19"
6	490393,63	1358185,48	6,83	СВ 46°14'48"	46°14'48"
1	490398,35	1358190,41			

Рисунок 17.1 – Схема расположения лесного участка 16:40:000000:386:3У6

Взам. инв. №

Подп. и дата

Инв. № подл.

Лист

75

НКНХ.5273-ПМТ2.8

Изм. Кол.уч. Лист Недок Подп. Дата

## 18. Сведения о лесном участке 16:16:000000:825:3У1.

Участок проектирования затрагивает земли лесного фонда, а именно выдел 19 квартала 128 Ленинского участкового лесничества ГКУ «Сабинское лесничество».

### Территориальное расположение и основные характеристики лесного участка

1. Местоположение, границы и площадь проектируемого лесного участка представлены в таблице 18.1.

Категория земель – земли лесного фонда.

Таблица 18.1 Местоположение, границы и площадь проектируемого лесного участка

Наименование лесничества	Наименование участкового лесничества (хозяйства)	Номер лесных кварталов	Номера лесотаксационных выделов (их частей)	Площадь, га	ОЗУ
Ленинское участковое лесничество, ГКУ «Сабинское лесничество» Высокогорский муниципальный район Республики Татарстан					
ГКУ «Сабинское лесничество»	Ленинское участковое лесничество	128	ч. выд. 19	0,0447	-
<b>ИТОГО</b>				0,0447	

Площадь проектируемого лесного участка – 0,0447 га.

2. Целевое назначение земель представлено в таблице 18.2.

В соответствии с приказом Федерального агентства лесного хозяйства от 17 октября 2008 года №320 «Об определении количества лесничества на территории Республики Татарстан и установления их границ» Ленинское участковое лесничество входит в состав «ГКУ Сабинское лесничество».

На момент проектирования лесного участка распространяется действие лесохозяйственного регламента, утвержденного приказом Министерства лесного хозяйства на территории ГКУ «Сабинское лесничество» от 19.02.2019г. №113-осн (с изм. от 28.12.2021 г. №712-осн).

Согласно указанным документам лесного планирования квартал 128 (ч. выд. 19) Ленинского участкового лесничества, ГКУ «Сабинское лесничество» Высокогорского муниципального района Республики Татарстан, относятся к эксплуатационным лесам.

Таблица 18.2 Распределение площади проектируемого лесного участка по видам целевого назначения лесов на защитные (по их категориям), эксплуатационные и резервные леса

Целевое назначение лесов	Площадь, га
1	2
Защитные леса, всего:	-
1) леса, расположенные на особо охраняемых природных территориях;	-
2) леса, расположенные в водоохранных зонах;	-
3) леса, выполняющие функции защиты природных и иных объектов,	-
Из них:	
а) леса, расположенные в первом и втором поясах зон санитарной охраны источников питьевого и хозяйственно-бытового водоснабжения;	-
б) защитные полосы лесов;	-
в) леса, расположенные в зеленых зонах;	-
г) леса, расположенные в лесопарковых зонах;	-
д) горно-санитарные леса;	-
4) ценные леса,	-
Из них:	
а) государственные защитные лиственные полосы	-
б) противозерозионные леса;	-
в) леса, расположенные в пустынных зонах;	-
в) леса, расположенные в полупустынных зонах;	-
в) леса, расположенные в лесостепных зонах;	-
в) леса, расположенные в степях;	-
в) леса, расположенные в горах;	-
г) леса, имеющие научное или историческое значение;	-
д) орехово-промысловые зоны;	-
е) лесные плодовые насаждения;	-
ж) ленточные боры;	-
з) запретные полосы лесов, расположенные вдоль водных объектов;	-

Взам. инв. №	
Подп. и дата	
Инв. № подл.	

Изм.	Кол.уч.	Лист	№док	Подп.	Дата

НКНХ.5273-ПМТ2.8

Лист  
76

Целевое назначение лесов	Площадь, га
1	2
и) нерестоохраняемые полосы лесов;	-
Эксплуатационные леса, всего:	0,0447
Резервные леса, всего:	-
<b>Всего лесов:</b>	<b>0,0447</b>

3. Количественные и качественные характеристики проектируемого лесного участка.

Количественные и качественные характеристики проектируемого лесного участка составляются на основании данных государственного лесного реестра (лесоустраительные планшеты, планы лесонасаждений с учетом текущих изменений). Текущими изменениями в лесоустраительных материалах являются все происходящие изменения в лесном фонде в течение ревизионного периода с (момента последнего лесоустраительства по настоящее время), связанные с хозяйственной деятельностью, воздействием природных факторов, изменением лесного законодательства, проведением натурных обследований и др. заверенные лесничеством копии материалов лесоустраительства с учетом текущих изменений являются обязательным приложением к проектной документации.

4. Распределение земель представлено в таблице 18.4.

Таблица 18.3 Распределение площади проектируемого лесного участка по категориям земель лесного фонда

Показатели	Площадь, га
1	2
1 Общая площадь земель лесного фонда	0,0447
2. Лесные земли, всего	0,0447
2.1 Покрытые лесной растительностью, всего	0,0447
2.1.1. в том числе лесные культуры	-
2.2 Не покрытые лесной растительностью, всего	-
в том числе: не сомкнувшиеся лесные культуры	-
лесные питомники, плантации	-
редины естественные	-
фонд лесовосстановления, всего	-
в том числе: гари	-
погибшие древостои	-
вырубки	-
прогалины, пустыри	-
3. Не лесные земли, всего	-
в том числе: пашни	-
сенокосы	-
пастбища, луга	-
водоёмы	-
дороги, просеки	-
трассы коммуникации, усадьбы и пр.	-
болота	-
пески	-
прочие земли	-

Таблица 18.4 Распределение земель

Общая площадь всего	В том числе									
	лесные земли					нелесные земли				
	занятые лесными насаждениями	лесные культуры в том числе	лесные питомники, плантации	не занятые лесными насаждениями	итого	дороги	просеки	болота	другие	итого
1	2	3	4	5	6	7	8	9	10	11
0,0447	0,0447	-	-	-	0,0447	-	-	-	-	-

5. Характеристика насаждений проектируемого лесного участка представлена в таблице 18.5.

Таблица 18.5 Характеристика насаждений проектируемого лесного участка

Взам. инв. №	
Подп. и дата	
Инв. № подл.	

Изм.	Кол.уч.	Лист	Недок	Подп.	Дата	<b>НКНХ.5273-ПМТ2.8</b>	Лист
							77

Участков ое лесные ство/ урочище (при наличии)	Номер квартала	Номер выдела	Состав насаждения или характеристика лесного участка при отсутствии насаждения	Площадь (га)/запас древесины при наличии (куб. м)	В том числе по группам возраста древостоя (га/куб. м)			
					молодняк и	средне- возрастные	приспевающ ие	спелые и перестойные
1	2	3	4	6	7	8	9	10
Ленинское	128	19	БЛП4ДН	0,0447/8	-	-	-	0,0447/8
<b>Итого:</b>				0,0447/8	-	-	-	0,0447/8

Таблица 18.6 Средние таксационные показатели насаждений проектируемого лесного участка

Целевое назначени е лесов	Лесной квартал / лесотакса ционный выдел	Хозяйство, преобладающ ая порода	Состав насаждения	Возраст насаждени й	Бонит ет наса жден ий	Полнота, сумма площадей сечений	Средний запас древесины (куб. м/га)			
							Молодня ки	среднев озрастн ые	приспел яющие	спелые и перестой ные
1	2	3	4	5	6	7	8	9	10	11
Эксплуата ционные леса	128/19	Мяголиствен ное, ЛП	БЛП4ДН	65	2	0,5	-	-	-	180

6. Виды и объемы использования лесов на проектируемом лесном участке представлены в таблице 18.7.

Таблица 18.7 Виды и объемы использования лесов на проектируемом лесном участке

Целевое назначение лесов	Хозяйство (хвойное, твердолиственное, мягколиственное)	Площадь, га	Единица измерения	Объемы использования лесов (изъятия лесных ресурсов)
1	2	3	4	5
Вид использования лесов – строительство, реконструкция, эксплуатация линейных объектов				
Цель предоставления лесного участка - строительство, реконструкция, эксплуатация линейных объектов – трубопровод магистральный				
Эксплуатационные леса	Мяголиственное	0,0447	куб. м	8
<b>Итого:</b>			<b>куб. м</b>	<b>8</b>

7. Виды разрешенного использования лесов на проектируемом лесном участке.

Лесохозяйственным регламентом, утвержденным Приказом Министерства лесного хозяйства Республики Татарстан №113-осн от 19.02.2019 г. (с изм. от 28.12.2021 г. №712-осн) в границах Ленинского участкового лесничества ГКУ «Сабинское лесничество» квартал 128 (ч. выд. 19) Высокогорского муниципального района Республики Татарстан и соответственно на проектируемом лесном участке установлены следующие виды разрешенного использования лесов:

- Заготовка древесины (статьи 25, 29 Лесного кодекса РФ);
- Заготовка живицы (статьи 25, 31 Лесного кодекса РФ);
- Заготовка и сбор недревесных лесных ресурсов (статьи 25, 32 Лесного кодекса РФ);
- Заготовка пищевых лесных ресурсов и сбор лекарственных растений (статьи 25, 35 Лесного кодекса РФ);
- Осуществление видов деятельности в сфере охотничьего хозяйства (статьи 25, 36 Лесного кодекса РФ);
- Использование лесов для ведения сельского хозяйства (статьи 25, 38 Лесного кодекса РФ);
- Осуществление научно-исследовательской, образовательной деятельности (статьи 25, 40 Лесного кодекса РФ);
- Осуществление рекреационной деятельности (статьи 25, 41 Лесного кодекса РФ);
- Создание лесных плантаций и их эксплуатация (статьи 25, 42 Лесного кодекса РФ);
- Выращивание лесных плодовых, ягодных, декоративных растений, лекарственных растений (статьи 25, 39 Лесного кодекса РФ);
- Создание лесных питомников и их эксплуатация (статьи 25, 39.1 Лесного кодекса РФ);

Взам. инв. №	
Подп. и дата	
Инв. № подл.	

Изм.	Кол.уч.	Лист	Недок	Подп.	Дата	<b>НКНХ.5273-ПМТ2.8</b>	Лист
							78

- Осуществление геологического изучения недр, разведка и добыча полезных ископаемых (статьи 25, 43 Лесного кодекса РФ);
- Строительство и эксплуатация водохранилищ и иных искусственных водных объектов, а также гидротехнических сооружений, морских портов, морских терминалов, речных портов, причалов (статьи 25, 44 Лесного кодекса РФ);
- Строительство, реконструкция, эксплуатация линейных объектов (статьи 25, 45 Лесного кодекса РФ);
- Переработка древесины и иных лесных ресурсов (статьи 25, 46 Лесного кодекса РФ);
- Осуществление религиозной деятельности (статьи 25, 47 Лесного кодекса РФ).

#### 8. Сведения об обременениях проектируемого лесного участка.

Наименование правообладателя: ГБУ «Учебно-опытный Сабинский лесхоз», ИНН / КПП: 1635000845 / 163501001. Назначение лесного участка (виды использования): осуществление научно-исследовательской и образовательной деятельности, ведение охотничьего хозяйства и осуществление охоты. Документы-основания пользования лесным участком: договор постоянного (бессрочного) пользования №б/н от 21.11.2007 г.; договор аренды № б/н от 20.01.2008 г., срок пользования – 49 лет.

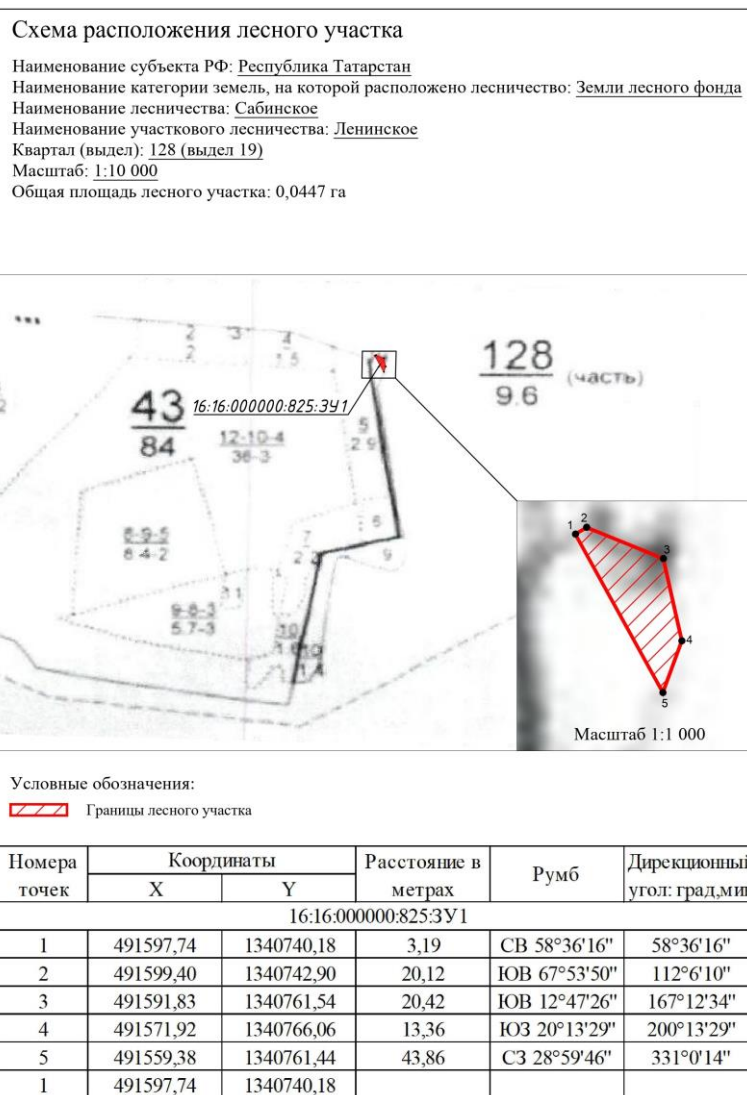


Рисунок 18.1 – Схема расположения лесного участка 16:16:000001:825:3У1

Взам. инв. №

Подп. и дата

Инв. № подл.

Лист

79

НКНХ.5273-ПМТ2.8

Изм. Кол.уч. Лист Недок Подп. Дата

## 19. Сведения о лесном участке 16:16:000000:825:3У2.

Участок проектирования затрагивает земли лесного фонда, а именно выдел 12 квартала 128 Ленинского участкового лесничества ГКУ «Сабинское лесничество».

### Территориальное расположение и основные характеристики лесного участка

1. Местоположение, границы и площадь проектируемого лесного участка представлены в таблице 19.1.

Категория земель – земли лесного фонда.

Таблица 19.1 Местоположение, границы и площадь проектируемого лесного участка

Наименование лесничества	Наименование участкового лесничества (хозяйства)	Номер лесных кварталов	Номера лесотаксационных выделов (их частей)	Площадь, га	ОЗУ
Ленинское участковое лесничество, ГКУ «Сабинское лесничество» Высокогорский муниципальный район Республики Татарстан					
ГКУ «Сабинское лесничество»	Ленинское участковое лесничество	128	ч. выд. 12	0,1165	небольшие участки лесов расположенные среди безлесн. пространств.
<b>ИТОГО</b>				0,1165	

Площадь проектируемого лесного участка – 0,1165 га.

2. Целевое назначение земель представлено в таблице 19.2.

В соответствии с приказом Федерального агентства лесного хозяйства от 17 октября 2008 года №320 «Об определении количества лесничества на территории Республики Татарстан и установления их границ» Ленинское участковое лесничество входит в состав «ГКУ Сабинское лесничество».

На момент проектирования лесного участка распространяется действие лесохозяйственного регламента, утвержденного приказом Министерства лесного хозяйства на территории ГКУ «Сабинское лесничество» от 19.02.2019г. №113-осн (с изм. от 28.12.2021 г. №712-осн).

Согласно указанным документам лесного планирования квартал 128 (ч. выд. 12) Ленинского участкового лесничества, ГКУ «Сабинское лесничество» Высокогорского муниципального района Республики Татарстан, относятся к защитным лесам.

Таблица 19.2 Распределение площади проектируемого лесного участка по видам целевого назначения лесов на защитные (по их категориям), эксплуатационные и резервные леса

Целевое назначение лесов	Площадь, га
1	2
Защитные леса, всего:	0,1165
1) леса, расположенные на особо охраняемых природных территориях;	-
2) леса, расположенные в водоохранных зонах;	-
3) леса, выполняющие функции защиты природных и иных объектов,	-
Из них:	
а) леса, расположенные в первом и втором поясах зон санитарной охраны источников питьевого и хозяйственно-бытового водоснабжения;	-
б) защитные полосы лесов;	-
в) леса, расположенные в зеленых зонах;	-
г) леса, расположенные в лесопарковых зонах;	-
д) горно-санитарные леса;	-
4) ценные леса,	0,1165
Из них:	
а) государственные защитные лиственные полосы	-
б) противозерозионные леса;	0,1165
в) леса, расположенные в пустынных зонах;	-
в) леса, расположенные в полупустынных зонах;	-
в) леса, расположенные в лесостепных зонах;	-
в) леса, расположенные в степях;	-
в) леса, расположенные в горах;	-
г) леса, имеющие научное или историческое значение;	-
д) орехово-промысловые зоны;	-
е) лесные плодовые насаждения;	-

Взам. инв. №	
Подп. и дата	
Инв. № подл.	

Изм.	Кол.уч.	Лист	№док	Подп.	Дата

НКНХ.5273-ПМТ2.8

Лист  
80

Целевое назначение лесов	Площадь, га
1	2
ж) ленточные боры;	-
з) запретные полосы лесов, расположенные вдоль водных объектов;	-
и) нерестоохранные полосы лесов;	-
Эксплуатационные леса, всего:	-
Резервные леса, всего:	-
<b>Всего лесов:</b>	<b>0,1165</b>

3. Количественные и качественные характеристики проектируемого лесного участка.

Количественные и качественные характеристики проектируемого лесного участка составляются на основании данных государственного лесного реестра (лесоустроительные планшеты, планы лесонасаждений с учетом текущих изменений). Текущими изменениями в лесоустроительных материалах являются все происходящие изменения в лесном фонде в течение ревизионного периода с (момента последнего лесоустройства по настоящее время), связанные с хозяйственной деятельностью, воздействием природных факторов, изменением лесного законодательства, проведением натурных обследований и др. заверенные лесничеством копии материалов лесоустройства с учетом текущих изменений являются обязательным приложением к проектной документации.

4. Распределение земель представлено в таблице 19.4.

Таблица 19.3 Распределение площади проектируемого лесного участка по категориям земель лесного фонда

Показатели	Площадь, га
1	2
1 Общая площадь земель лесного фонда	0,1165
2. Лесные земли, всего	0,1165
2.1 Покрытые лесной растительностью, всего	0,1165
2.1.1. в том числе лесные культуры	-
2.2 Не покрытые лесной растительностью, всего	-
в том числе: не сомкнувшиеся лесные культуры	-
лесные питомники, плантации	-
редины естественные	-
фонд лесовосстановления, всего	-
в том числе: гари	-
погибшие древостои	-
вырубки	-
прогалины, пустыри	-
3. Не лесные земли, всего	-
в том числе: пашни	-
сенокосы	-
пастбища, луга	-
воды	-
дороги, просеки	-
трассы коммуникации, усадьбы и пр.	-
болота	-
пески	-
прочие земли	-

Таблица 19.4 Распределение земель

Общая площадь всего	В том числе									
	лесные земли					нелесные земли				
	занятые лесными насаждениями	лесные культуры в том числе	лесные питомники, плантации	не занятые лесными насаждениями	итого	дороги	просеки	болота	другие	итого
1	2	3	4	5	6	7	8	9	10	11
0,1165	0,1165	-	-	-	0,1165	-	-	-	-	-

5. Характеристика насаждений проектируемого лесного участка представлена в таблице 19.5.

Таблица 19.5 Характеристика насаждений проектируемого лесного участка

Взам. инв. №	Подп. и дата	Инв. № подл.							НКНХ.5273-ПМТ2.8				Лист
													81
Изм.	Кол.уч.	Лист	Недок	Подп.	Дата								

Участков ое лесные ство/ урочище (при наличии)	Номер квартала	Номер выдела	Состав насаждения или характеристика лесного участка при отсутствии насаждения	Площадь (га)/запас древесины при наличии (куб. м)	В том числе по группам возраста древостоя (га/куб. м)			
					молодняк и	средне- возрастные	приспевающ ие	спелые и перестойные
1	2	3	4	6	7	8	9	10
Ленинское	128	12	4ДН2КЛ2ЛП2ОС	0,1165/16	-	-	-	0,1165/16
<b>Итого:</b>				0,1165/16	-	-	-	0,1165/16

Таблица 19.6 Средние таксационные показатели насаждений проектируемого лесного участка

Целевое назначени е лесов	Лесной квартал / лесотакса ционный выдел	Хозяйство, преобладающ ая порода	Состав насаждения	Возраст насаждени й	Бонитет насаждени й	Полно та, сумма площа дей сечени й	Средний запас древесины (куб. м/га)			
							Молодня ки	среднев озрастн ые	приспев ающие	спелые и перестой ные
1	2	3	4	5	6	7	8	9	10	11
Защитные леса	128/12	Твердолистве нное, Дн	4ДН2КЛ2ЛП2ОС	75	3	0,5	-	-	-	140

6. Виды и объемы использования лесов на проектируемом лесном участке представлены в таблице 19.7.

Таблица 19.7 Виды и объемы использования лесов на проектируемом лесном участке

Целевое назначение лесов	Хозяйство (хвойное, твердолиственное, мягколиственное)	Площадь, га	Единица измерения	Объемы использования лесов (изъятия лесных ресурсов)
1	2	3	4	5
Вид использования лесов – строительство, реконструкция, эксплуатация линейных объектов				
Цель предоставления лесного участка - строительство, реконструкция, эксплуатация линейных объектов – трубопровод магистральный				
Защитные леса	Твердолиственное	0,1165	куб. м	16
<b>Итого:</b>			<b>куб. м</b>	<b>16</b>

7. Виды разрешенного использования лесов на проектируемом лесном участке.

Лесохозяйственным регламентом, утвержденным Приказом Министерства лесного хозяйства Республики Татарстан №113-осн от 19.02.2019 г. (с изм. от 28.12.2021 г. №712-осн) в границах Ленинского участкового лесничества ГКУ «Сабинское лесничество» квартал 128 (ч. выд. 12) Высокогорского муниципального района Республики Татарстан и соответственно на проектируемом лесном участке установлены следующие виды разрешенного использования лесов:

- Заготовка древесины (статьи 25, 29 Лесного кодекса РФ);
- Заготовка живицы (статьи 25, 31 Лесного кодекса РФ);
- Заготовка и сбор недревесных лесных ресурсов (статьи 25, 32 Лесного кодекса РФ);
- Заготовка пищевых лесных ресурсов и сбор лекарственных растений (статьи 25, 35 Лесного кодекса РФ);
- Осуществление видов деятельности в сфере охотничьего хозяйства (статьи 25, 36 Лесного кодекса РФ);
- Использование лесов для ведения сельского хозяйства (статьи 25, 38 Лесного кодекса РФ);
- Осуществление научно-исследовательской, образовательной деятельности (статьи 25, 40 Лесного кодекса РФ);
- Осуществление рекреационной деятельности (статьи 25, 41 Лесного кодекса РФ);
- Создание лесных плантаций и их эксплуатация (статьи 25, 42 Лесного кодекса РФ);
- Выращивание лесных плодовых, ягодных, декоративных растений, лекарственных растений (статьи 25, 39 Лесного кодекса РФ);

Взам. инв. №	
Подп. и дата	
Инв. № подл.	

- Создание лесных питомников и их эксплуатация (статьи 25, 39.1 Лесного кодекса РФ);
- Осуществление геологического изучения недр, разведка и добыча полезных ископаемых (статьи 25, 43 Лесного кодекса РФ);
- Строительство и эксплуатация водохранилищ и иных искусственных водных объектов, а также гидротехнических сооружений, морских портов, морских терминалов, речных портов, причалов (статьи 25, 44 Лесного кодекса РФ);
- Строительство, реконструкция, эксплуатация линейных объектов (статьи 25, 45 Лесного кодекса РФ);
- Переработка древесины и иных лесных ресурсов (статьи 25, 46 Лесного кодекса РФ);
- Осуществление религиозной деятельности (статьи 25, 47 Лесного кодекса РФ).

8. Сведения об обременениях проектируемого лесного участка.

Наименование правообладателя: ГБУ «Учебно-опытный Сабинский лесхоз», ИНН / КПП: 1635000845 / 163501001. Назначение лесного участка (виды использования): осуществление научно-исследовательской и образовательной деятельности, ведение охотничьего хозяйства и осуществление охоты. Документы-основания пользования лесным участком: договор постоянного (бессрочного) пользования №б/н от 21.11.2007 г.; договор аренды № б/н от 20.01.2008 г., срок пользования – 49 лет.

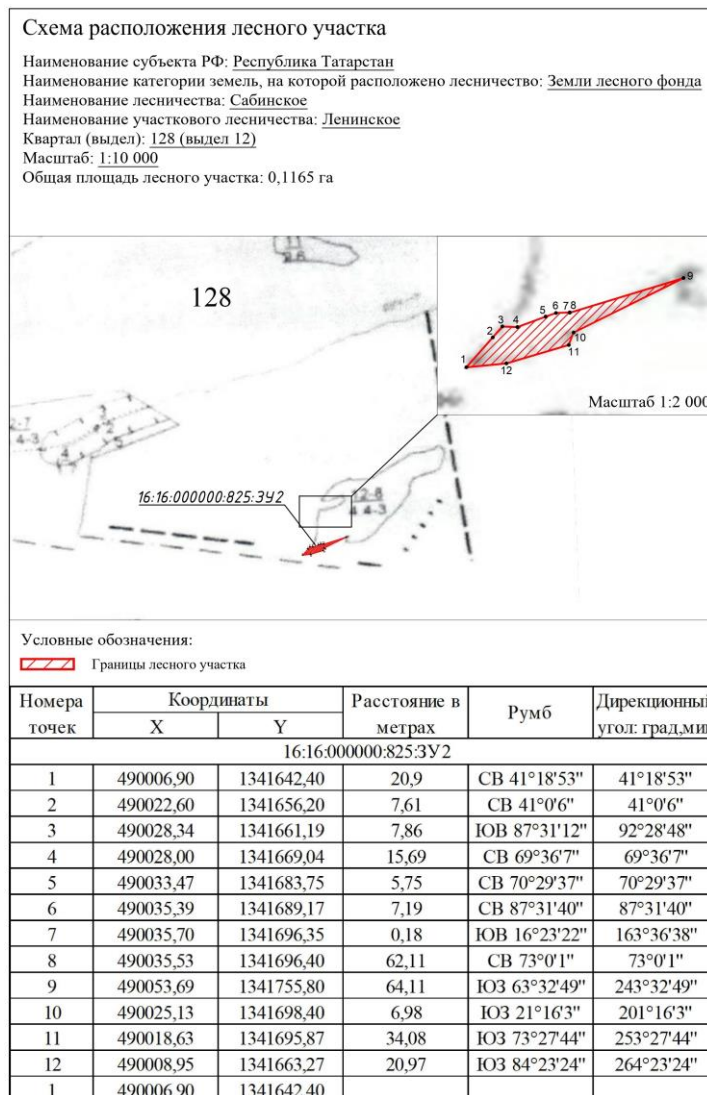


Рисунок 19.1 – Схема расположения лесного участка 16:16:000000:825:3У2

Взам. инв. №	
Подп. и дата	
Инв. № подл.	

Изм.	Кол.уч.	Лист	Недок	Подп.	Дата	<b>НКНХ.5273-ПМТ2.8</b>	Лист
							83

## 20. Сведения о лесном участке 16:16:000000:825:ЗУЗ.

Участок проектирования затрагивает земли лесного фонда, а именно выдел 12 квартала 128 Ленинского участкового лесничества ГКУ «Сабинское лесничество».

### Территориальное расположение и основные характеристики лесного участка

1. Местоположение, границы и площадь проектируемого лесного участка представлены в таблице 20.1.

Категория земель – земли лесного фонда.

Таблица 20.1 Местоположение, границы и площадь проектируемого лесного участка

Наименование лесничества	Наименование участкового лесничества (хозяйства)	Номер лесных кварталов	Номера лесотаксационных выделов (их частей)	Площадь, га	ОЗУ
Ленинское участковое лесничество, ГКУ «Сабинское лесничество» Высокогорский муниципальный район Республики Татарстан					
ГКУ «Сабинское лесничество»	Ленинское участковое лесничество	128	ч. выд. 12	0,1831	небольшие участки лесов расположенные среди безлесн. пространств.
<b>ИТОГО</b>				0,1831	

Площадь проектируемого лесного участка – 0,1831га.

2. Целевое назначение земель представлено в таблице 20.2.

В соответствии с приказом Федерального агентства лесного хозяйства от 17 октября 2008 года №320 «Об определении количества лесничества на территории Республики Татарстан и установления их границ» Ленинское участковое лесничество входит в состав «ГКУ Сабинское лесничество».

На момент проектирования лесного участка распространяется действие лесохозяйственного регламента, утвержденного приказом Министерства лесного хозяйства на территории ГКУ «Сабинское лесничество» от 19.02.2019г. №113-осн (с изм. от 28.12.2021 г. №712-осн).

Согласно указанным документам лесного планирования квартал 128 (ч. выд. 12) Ленинского участкового лесничества, ГКУ «Сабинское лесничество» Высокогорского муниципального района Республики Татарстан, относятся к защитным лесам.

Таблица 20.2 Распределение площади проектируемого лесного участка по видам целевого назначения лесов на защитные (по их категориям), эксплуатационные и резервные леса

Целевое назначение лесов	Площадь, га
1	2
Защитные леса, всего:	0,1831
1) леса, расположенные на особо охраняемых природных территориях;	-
2) леса, расположенные в водоохраных зонах;	-
3) леса, выполняющие функции защиты природных и иных объектов,	-
Из них:	
а) леса, расположенные в первом и втором поясах зон санитарной охраны источников питьевого и хозяйственно-бытового водоснабжения;	-
б) защитные полосы лесов;	-
в) леса, расположенные в зеленых зонах;	-
г) леса, расположенные в лесопарковых зонах;	-
д) горно-санитарные леса;	-
4) ценные леса,	0,1831
Из них:	
а) государственные защитные лиственные полосы	-
б) противозерозионные леса;	0,1831
в) леса, расположенные в пустынных зонах;	-
в) леса, расположенные в полупустынных зонах;	-
в) леса, расположенные в лесостепных зонах;	-
в) леса, расположенные в степях;	-
в) леса, расположенные в горах;	-

Взам. инв. №	
Подп. и дата	
Инв. № подл.	

Изм.	Кол.уч.	Лист	Недок	Подп.	Дата	<b>НКНХ.5273-ПМТ2.8</b>	Лист 84
------	---------	------	-------	-------	------	-------------------------	------------

Целевое назначение лесов	Площадь, га
1	2
г) леса, имеющие научное или историческое значение;	-
д) орехово-промысловые зоны;	-
е) лесные плодовые насаждения;	-
ж) ленточные боры;	-
з) запретные полосы лесов, расположенные вдоль водных объектов;	-
и) нерестоохраняемые полосы лесов;	-
Эксплуатационные леса, всего:	-
Резервные леса, всего:	-
<b>Всего лесов:</b>	<b>0,1831</b>

### 3. Количественные и качественные характеристики проектируемого лесного участка.

Количественные и качественные характеристики проектируемого лесного участка составляются на основании данных государственного лесного реестра (лесоустроительные планшеты, планы лесонасаждений с учетом текущих изменений). Текущими изменениями в лесоустроительных материалах являются все происходящие изменения в лесном фонде в течение ревизионного периода с (момента последнего лесоустройства по настоящее время), связанные с хозяйственной деятельностью, воздействием природных факторов, изменением лесного законодательства, проведением натурных обследований и др. заверенные лесничеством копии материалов лесоустройства с учетом текущих изменений являются обязательным приложением к проектной документации.

### 4. Распределение земель представлено в таблице 20.4.

Таблица 20.3 Распределение площади проектируемого лесного участка по категориям земель лесного фонда

Показатели	Площадь, га
1	2
1 Общая площадь земель лесного фонда	0,1831
2. Лесные земли, всего	0,1831
2.1 Покрытые лесной растительностью, всего	0,1831
2.1.1. в том числе лесные культуры	-
2.2 Не покрытые лесной растительностью, всего	-
в том числе: не сомкнувшиеся лесные культуры	-
лесные питомники, плантации	-
редины естественные	-
фонд лесовосстановления, всего	-
в том числе: гари	-
погибшие древостои	-
вырубки	-
прогалины, пустыри	-
3. Не лесные земли, всего	-
в том числе: пашни	-
сенокосы	-
пастбища, луга	-
водоёмы	-
дороги, просеки	-
трассы коммуникации, усадьбы и пр.	-
болота	-
пески	-
прочие земли	-

Таблица 20.4 Распределение земель

Общая площадь всего	В том числе									
	лесные земли					нелесные земли				
	занятые лесными насаждениями	лесные культуры в том числе	лесные питомники, плантации	не занятые лесными насаждениями	итого	дороги	просеки	болота	другие	итого
1	2	3	4	5	6	7	8	9	10	11
0,1831	0,1831	-	-	-	0,1831	-	-	-	-	-

### 5. Характеристика насаждений проектируемого лесного участка представлена в таблице 20.5.

Таблица 20.5 Характеристика насаждений проектируемого лесного участка

Взам. инв. №	Подп. и дата	Инв. № подл.							<b>НКНХ.5273-ПМТ2.8</b>		Лист
			Изм.	Кол.уч.	Лист	Недок	Подп.	Дата			85

Участков ое лесные ство/ урочище (при наличии)	Номер квартала	Номер выдела	Состав насаждения или характеристика лесного участка при отсутствии насаждения	Площадь (га)/запас древесины при наличии (куб. м)	В том числе по группам возраста древостоя (га/куб. м)			
					молодняк и	средне- возрастные	приспевающ ие	спелые и перестойные
1	2	3	4	6	7	8	9	10
Ленинское	128	12	4ДН2КЛ2ЛП2ОС	0,1831/26	-	-	-	0,1831/26
<b>Итого:</b>				0,1831/26	-	-	-	0,1831/26

Таблица 20.6 Средние таксационные показатели насаждений проектируемого лесного участка

Целевое назначени е лесов	Лесной квартал / лесотакса ционный выдел	Хозяйство, преобладающ ая порода	Состав насаждения	Возраст насаждени й	Бонитет насаждени й	Полно та, сумма площа дей сечени й	Средний запас древесины (куб. м/га)			
							Молодня ки	среднев озрастн ые	приспел яющие	спелые и перестой ные
1	2	3	4	5	6	7	8	9	10	11
Защитные леса	128/12	Твердолистве нное, Дн	4ДН2КЛ2ЛП2ОС	75	3	0,5	-	-	-	140

6. Виды и объемы использования лесов на проектируемом лесном участке представлены в таблице 19.7.

Таблица 19.7 Виды и объемы использования лесов на проектируемом лесном участке

Целевое назначение лесов	Хозяйство (хвойное, твердолиственное, мягколиственное)	Площадь, га	Единица измерения	Объемы использования лесов (изъятия лесных ресурсов)
1	2	3	4	5
Вид использования лесов – строительство, реконструкция, эксплуатация линейных объектов				
Цель предоставления лесного участка - строительство, реконструкция, эксплуатация линейных объектов – трубопровод магистральный				
Защитные леса	Твердолиственное	0,1831	куб. м	26
<b>Итого:</b>			<b>куб. м</b>	<b>26</b>

7. Виды разрешенного использования лесов на проектируемом лесном участке.

Лесохозяйственным регламентом, утвержденным Приказом Министерства лесного хозяйства Республики Татарстан №113-осн от 19.02.2019 г. (с изм. от 28.12.2021 г. №712-осн) в границах Ленинского участкового лесничества ГКУ «Сабинское лесничество» квартал 128 (ч. выд. 12) Высокогорского муниципального района Республики Татарстан и соответственно на проектируемом лесном участке установлены следующие виды разрешенного использования лесов:

- Заготовка древесины (статьи 25, 29 Лесного кодекса РФ);
- Заготовка живицы (статьи 25, 31 Лесного кодекса РФ);
- Заготовка и сбор недревесных лесных ресурсов (статьи 25, 32 Лесного кодекса РФ);
- Заготовка пищевых лесных ресурсов и сбор лекарственных растений (статьи 25, 35 Лесного кодекса РФ);
- Осуществление видов деятельности в сфере охотничьего хозяйства (статьи 25, 36 Лесного кодекса РФ);
- Использование лесов для ведения сельского хозяйства (статьи 25, 38 Лесного кодекса РФ);
- Осуществление научно-исследовательской, образовательной деятельности (статьи 25, 40 Лесного кодекса РФ);
- Осуществление рекреационной деятельности (статьи 25, 41 Лесного кодекса РФ);
- Создание лесных плантаций и их эксплуатация (статьи 25, 42 Лесного кодекса РФ);
- Выращивание лесных плодовых, ягодных, декоративных растений, лекарственных растений (статьи 25, 39 Лесного кодекса РФ);

Взам. инв. №	
Подп. и дата	
Инв. № подл.	

Изм.	Кол.уч.	Лист	Недок	Подп.	Дата	<b>НКНХ.5273-ПМТ2.8</b>	Лист
							86

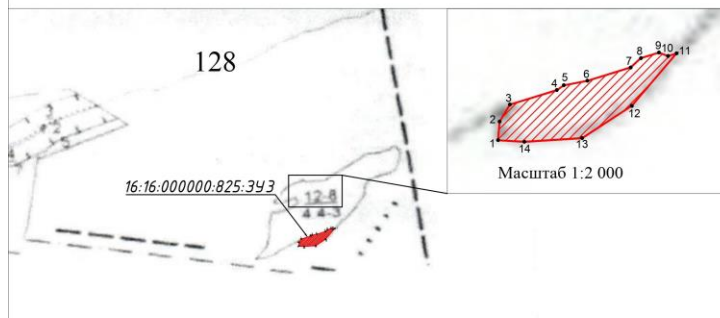
- Создание лесных питомников и их эксплуатация (статьи 25, 39.1 Лесного кодекса РФ);
- Осуществление геологического изучения недр, разведка и добыча полезных ископаемых (статьи 25, 43 Лесного кодекса РФ);
- Строительство и эксплуатация водохранилищ и иных искусственных водных объектов, а также гидротехнических сооружений, морских портов, морских терминалов, речных портов, причалов (статьи 25, 44 Лесного кодекса РФ);
- Строительство, реконструкция, эксплуатация линейных объектов (статьи 25, 45 Лесного кодекса РФ);
- Переработка древесины и иных лесных ресурсов (статьи 25, 46 Лесного кодекса РФ);
- Осуществление религиозной деятельности (статьи 25, 47 Лесного кодекса РФ).

#### 8. Сведения об обременениях проектируемого лесного участка.

Наименование правообладателя: ГБУ «Учебно-опытный Сабинский лесхоз», ИНН / КПП: 1635000845 / 163501001. Назначение лесного участка (виды использования): осуществление научно-исследовательской и образовательной деятельности, ведение охотничьего хозяйства и осуществление охоты. Документы-основания пользования лесным участком: договор постоянного (бессрочного) пользования №б/н от 21.11.2007 г.; договор аренды № б/н от 20.01.2008 г., срок пользования – 49 лет.

#### Схема расположения лесного участка

Наименование субъекта РФ: Республика Татарстан  
 Наименование категории земель, на которой расположено лесничество: Земли лесного фонда  
 Наименование лесничества: Сабинское  
 Наименование участкового лесничества: Ленинское  
 Квартал (выдел): 128 (выдел 12)  
 Масштаб: 1:10 000  
 Общая площадь лесного участка: 0,1831 га



Условные обозначения:

Границы лесного участка

Номера точек	Координаты		Расстояние в метрах	Румб	Дирекционный угол: град, мин
	X	Y			
16:16:000000:825:3У3					
1	490035,93	1341750,80	9,43	СВ 4°33'43"	4°33'43"
2	490045,33	1341751,55	10,10	СВ 31°6'35"	31°6'35"
3	490053,98	1341756,77	24,99	СВ 72°59'36"	72°59'36"
4	490061,29	1341780,67	4,31	СВ 55°29'54"	55°29'54"
5	490063,73	1341784,22	12,17	СВ 79°6'20"	79°6'20"
6	490066,03	1341796,17	23,01	СВ 72°59'26"	72°59'26"
7	490072,76	1341818,17	7,07	СВ 48°2'13"	48°2'13"
8	490077,49	1341823,43	9,62	СВ 72°38'20"	72°38'20"
9	490080,36	1341832,61	4,92	ЮВ 68°48'13"	111°11'47"
10	490078,58	1341837,20	4,56	СВ 72°54'57"	72°54'57"
11	490079,92	1341841,56	35,04	ЮЗ 40°34'3"	220°34'3"
12	490053,30	1341818,77	30,08	ЮЗ 57°4'33"	237°4'33"
13	490036,95	1341793,52	29,48	ЮЗ 86°25'16"	266°25'16"
14	490035,11	1341764,10	13,33	СЗ 86°28'19"	273°31'41"
1	490035,93	1341750,80			

Рисунок 20.1 – Схема расположения лесного участка 16:16:000000:825:3У3

Взам. инв. №

Подп. и дата

Инв. № подл.

Изм.	Кол.уч.	Лист	Недок	Подп.	Дата

**НКНХ.5273-ПМТ2.8**

Лист

87

## 21. Сведения о лесном участке 16:35:000000:376:3У2.

Участок проектирования затрагивает земли лесного фонда, а именно выдел 1 квартала 191 Корсинского участкового лесничества ГКУ «Сабинское лесничество».

### Территориальное расположение и основные характеристики лесного участка

1. Местоположение, границы и площадь проектируемого лесного участка представлены в таблице 21.1.

Категория земель – земли лесного фонда.

Таблица 21.1 Местоположение, границы и площадь проектируемого лесного участка

Наименование лесничества	Наименование участкового лесничества (хозяйства)	Номер лесных кварталов	Номера лесотаксационных выделов (их частей)	Площадь, га	ОЗУ
Корсинское участковое лесничество, ГКУ «Сабинское лесничество» Сабинский муниципальный район Республики Татарстан					
ГКУ «Сабинское лесничество»	Корсинское участковое лесничество	191	ч. выд. 1	0,0023	-
<b>ИТОГО</b>				0,0023	

Площадь проектируемого лесного участка – 0,0023 га.

2. Целевое назначение земель представлено в таблице 21.2.

В соответствии с приказом Федерального агентства лесного хозяйства от 17 октября 2008 года №320 «Об определении количества лесничества на территории Республики Татарстан и установления их границ» Корсинское участковое лесничество входит в состав «ГКУ Сабинское лесничество».

На момент проектирования лесного участка распространяется действие лесохозяйственного регламента, утвержденного приказом Министерства лесного хозяйства на территории ГКУ «Сабинское лесничество» от 19.02.2019г. №113-осн (с изм. от 28.12.2021 г. №712-осн).

Согласно указанным документам лесного планирования квартал 191 (ч. выд. 1) Корсинского участкового лесничества, ГКУ «Сабинское лесничество» Сабинского муниципального района Республики Татарстан, относятся к эксплуатационным лесам.

Таблица 21.2 Распределение площади проектируемого лесного участка по видам целевого назначения лесов на защитные (по их категориям), эксплуатационные и резервные леса

Целевое назначение лесов	Площадь, га
1	2
Защитные леса, всего:	-
1) леса, расположенные на особо охраняемых природных территориях;	-
2) леса, расположенные в водоохранных зонах;	-
3) леса, выполняющие функции защиты природных и иных объектов,	-
Из них:	
а) леса, расположенные в первом и втором поясах зон санитарной охраны источников питьевого и хозяйственно-бытового водоснабжения;	-
б) защитные полосы лесов;	-
в) леса, расположенные в зеленых зонах;	-
г) леса, расположенные в лесопарковых зонах;	-
д) горно-санитарные леса;	-
4) ценные леса,	-
Из них:	
а) государственные защитные лиственные полосы	-
б) противозероизонные леса;	-
в) леса, расположенные в пустынных зонах;	-
в) леса, расположенные в полупустынных зонах;	-
в) леса, расположенные в лесостепных зонах;	-
в) леса, расположенные в степях;	-
в) леса, расположенные в горах;	-
г) леса, имеющие научное или историческое значение;	-
д) орехово-промысловые зоны;	-
е) лесные плодовые насаждения;	-
ж) ленточные боры;	-
з) запретные полосы лесов, расположенные вдоль водных объектов;	-
и) нерестоохраняемые полосы лесов;	-
Эксплуатационные леса, всего:	0,0023

Взам. инв. №	
Подп. и дата	
Инв. № подл.	

Изм.	Кол.уч.	Лист	№док	Подп.	Дата

**НКНХ.5273-ПМТ2.8**

Лист  
88

Целевое назначение лесов	Площадь, га
1	2
Резервные леса, всего:	-
<b>Всего лесов:</b>	<b>0,0023</b>

3. Количественные и качественные характеристики проектируемого лесного участка.

Количественные и качественные характеристики проектируемого лесного участка составляются на основании данных государственного лесного реестра (лесоустроительные планшеты, планы лесонасаждений с учетом текущих изменений). Текущими изменениями в лесоустроительных материалах являются все происходящие изменения в лесном фонде в течение ревизионного периода с (момента последнего лесоустройства по настоящее время), связанные с хозяйственной деятельностью, воздействием природных факторов, изменением лесного законодательства, проведением натурных обследований и др. заверенные лесничеством копии материалов лесоустройства с учетом текущих изменений являются обязательным приложением к проектной документации.

4. Распределение земель представлено в таблице 21.4.

Таблица 21.3 Распределение площади проектируемого лесного участка по категориям земель лесного фонда

Показатели	Площадь, га
1	2
1 Общая площадь земель лесного фонда	0,0023
2. Лесные земли, всего	0,0023
2.1 Покрытые лесной растительностью, всего	0,0023
2.1.1. в том числе лесные культуры	0,0023
2.2 Не покрытые лесной растительностью, всего	-
в том числе: не сомкнувшиеся лесные культуры	-
лесные питомники, плантации	-
редины естественные	-
фонд лесовосстановления, всего	-
в том числе: гари	-
погибшие древостои	-
вырубки	-
прогалины, пустыри	-
3. Не лесные земли, всего	-
в том числе: пашни	-
сенокосы	-
пастбища, луга	-
водоёмы	-
дороги, просеки	-
трассы коммуникации, усадьбы и пр.	-
болота	-
пески	-
прочие земли	-

Таблица 21.4 Распределение земель

Общая площадь всего	В том числе									
	лесные земли					нелесные земли				
	занятые лесными насаждениями	лесные культуры в том числе	лесные питомники, плантации	не занятые лесными насаждениями	итого	дороги	просеки	болота	другие	итого
1	2	3	4	5	6	7	8	9	10	11
<b>0,0023</b>	0,0023	0,0023	-	-	0,0023	-	-	-	-	-

5. Характеристика насаждений проектируемого лесного участка представлена в таблице 21.5.

Таблица 21.5 Характеристика насаждений проектируемого лесного участка

Взам. инв. №	Подп. и дата	Инв. № подл.							Лист	
									89	
						<b>НКНХ.5273-ПМТ2.8</b>				
Изм.	Кол.уч.	Лист	Недок	Подп.	Дата					

Участков о лесные ство/ урочище (при наличии)	Номер квартала	Номер выдела	Состав насаждения или характеристика лесного участка при отсутствии насаждения	Площадь (га)/запас древесины при наличии (куб. м)	В том числе по группам возраста древостоя (га/куб. м)			
					молодняк и	средне- возрастные	приспевающ ие	спелые и перестойные
1	2	3	4	6	7	8	9	10
Корсинское	191	1	Лесные культуры 6СЗЕ1Б	0,0023 /1	-	-	0,0023 /1	-
<b>Итого:</b>				0,0023 /1	-	-	0,0023 /1	-

Таблица 21.6 Средние таксационные показатели насаждений проектируемого лесного участка

Целевое назначени е лесов	Лесной квартал / лесотакса ционный выдел	Хозяйство, преобладающ ая порода	Состав насаждения	Возраст насаждени й	Боните т насажд ений	Полнота, сумма площадей сечений	Средний запас древесины (куб. м/га)			
							Молодня ки	среднев озрастн ые	приспел ающие	спелые и перестой ные
1	2	3	4	5	6	7	8	9	10	11
Эксплуата ционные леса	191 / 1	Хвойное, С	6СЗЕ1Б	82	1	0,6	-	-	280	-

6. Виды и объемы использования лесов на проектируемом лесном участке представлены в таблице 21.7.

Таблица 21.7 Виды и объемы использования лесов на проектируемом лесном участке

Целевое назначение лесов	Хозяйство (хвойное, твердолиственное, мягколиственное)	Площадь, га	Единица измерения	Объемы использования лесов (изъятия лесных ресурсов)
1	2	3	4	5
Вид использования лесов – строительство, реконструкция, эксплуатация линейных объектов				
Цель предоставления лесного участка - строительство, реконструкция, эксплуатация линейных объектов – дорога автомобильная				
Эксплуатационные леса	Хвойное	0,0023	куб. м	1
<b>Итого:</b>			<b>куб. м</b>	<b>1</b>

7. Виды разрешенного использования лесов на проектируемом лесном участке.

Лесохозяйственным регламентом, утвержденным Приказом Министерства лесного хозяйства Республики Татарстан №113-осн от 19.02.2019 г. (с изм. от 28.12.2021 г. №712-осн) в границах Корсинского участкового лесничества ГКУ «Сабинское лесничество» квартал 191 (ч. выд. 1) Сабинского муниципального района Республики Татарстан и соответственно на проектируемом лесном участке установлены следующие виды разрешенного использования лесов:

- Заготовка древесины (статьи 25, 29 Лесного кодекса РФ);
- Заготовка живицы (статьи 25, 31 Лесного кодекса РФ);
- Заготовка и сбор недревесных лесных ресурсов (статьи 25, 32 Лесного кодекса РФ);
- Заготовка пищевых лесных ресурсов и сбор лекарственных растений (статьи 25, 35 Лесного кодекса РФ);
- Осуществление видов деятельности в сфере охотничьего хозяйства (статьи 25, 36 Лесного кодекса РФ);
- Использование лесов для ведения сельского хозяйства (статьи 25, 38 Лесного кодекса РФ);
- Осуществление научно-исследовательской, образовательной деятельности (статьи 25, 40 Лесного кодекса РФ);
- Осуществление рекреационной деятельности (статьи 25, 41 Лесного кодекса РФ);
- Создание лесных плантаций и их эксплуатация (статьи 25, 42 Лесного кодекса РФ);
- Выращивание лесных плодовых, ягодных, декоративных растений, лекарственных растений (статьи 25, 39 Лесного кодекса РФ);
- Создание лесных питомников и их эксплуатация (статьи 25, 39.1 Лесного кодекса РФ);

Взам. инв. №	
Подп. и дата	
Инв. № подл.	

Изм.	Кол.уч.	Лист	Недок	Подп.	Дата	<b>НКНХ.5273-ПМТ2.8</b>	Лист
							90

- Осуществление геологического изучения недр, разведка и добыча полезных ископаемых (статьи 25, 43 Лесного кодекса РФ);
- Строительство и эксплуатация водохранилищ и иных искусственных водных объектов, а также гидротехнических сооружений, морских портов, морских терминалов, речных портов, причалов (статьи 25, 44 Лесного кодекса РФ);
- Строительство, реконструкция, эксплуатация линейных объектов (статьи 25, 45 Лесного кодекса РФ);
- Переработка древесины и иных лесных ресурсов (статьи 25, 46 Лесного кодекса РФ);
- Осуществление религиозной деятельности (статьи 25, 47 Лесного кодекса РФ).

8. Сведения об обременениях проектируемого лесного участка.

Наименование правообладателя: ГБУ «Учебно-опытный Сабинский лесхоз», ИНН / КПП: 1635000845 / 163501001. Назначение лесного участка (виды использования): осуществление научно-исследовательской и образовательной деятельности, ведение охотничьего хозяйства и осуществление охоты. Документы-основания пользования лесным участком: договор постоянного (бессрочного) пользования №б/н от 21.11.2007 г.; договор аренды № б/н от 20.01.2008 г., срок пользования – 49 лет.

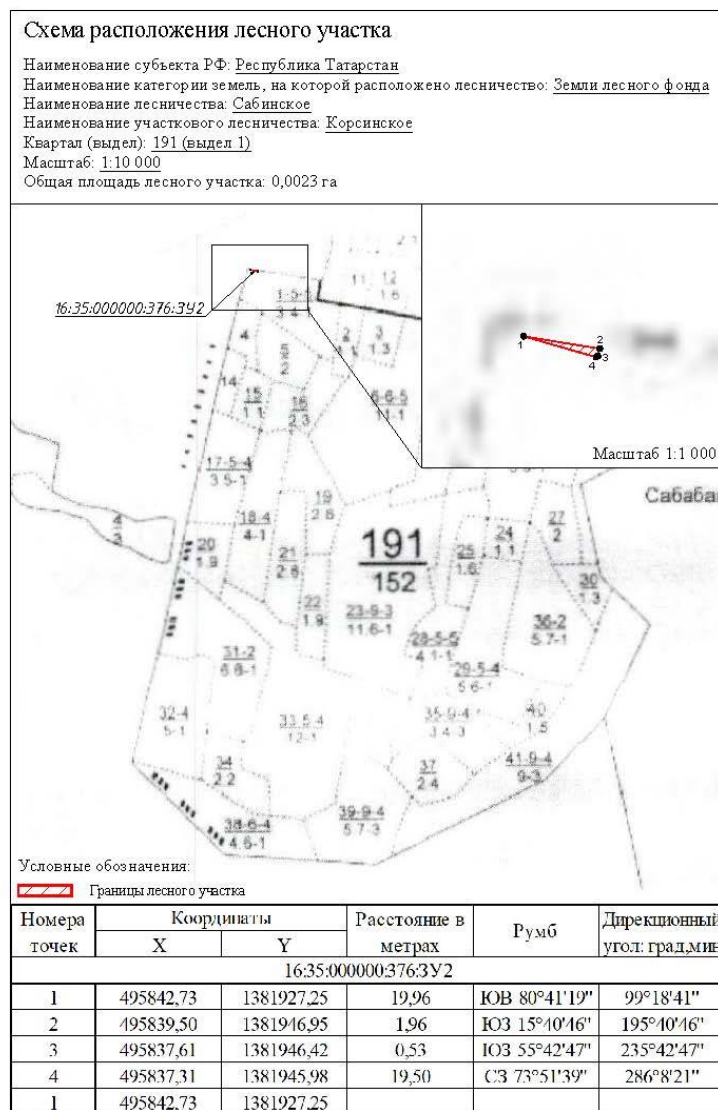


Рисунок 21.1 – Схема расположения лесного участка 16:35:000000:376:3У2

Взам. инв. №	
Подп. и дата	
Инв. № подл.	

Изм.	Кол.уч.	Лист	Недок	Подп.	Дата	<b>НКНХ.5273-ПМТ2.8</b>	Лист
							91

## 22. Сведения о лесном участке 16:35:000000:976:ЗУ1.

Участок проектирования затрагивает земли лесного фонда, а именно выделы 1, 4, 14, 17, 20, 21, 22, 23, 28, 29, 31, 33, 36, 41 квартала 191 Корсинского участкового лесничества ГКУ «Сабинское лесничество».

### Территориальное расположение и основные характеристики лесного участка

1. Местоположение, границы и площадь проектируемого лесного участка представлены в таблице 22.1.

Категория земель – земли лесного фонда.

Таблица 22.1 Местоположение, границы и площадь проектируемого лесного участка

Наименование лесничества	Наименование участкового лесничества (хозяйства)	Номер лесных кварталов	Номера лесотаксационных выделов (их частей)	Площадь, га	ОЗУ
Ленинское участковое лесничество, ГКУ «Сабинское лесничество» Тюлячинский муниципальный район Республики Татарстан					
ГКУ «Сабинское лесничество»	Корсинское участковое лесничество	191	ч. выд. 1	0,0623	-
			ч. выд. 4	0,1179	-
			ч. выд. 14	0,2040	-
			ч. выд. 17	0,4129	-
			ч. выд. 20	0,1606	-
			ч. выд. 21	0,0716	-
			ч. выд. 22	0,3017	-
			ч. выд. 23	0,8891	-
			ч. выд. 28	0,4910	-
			ч. выд. 29	0,4722	-
			ч. выд. 31	1,3224	-
			ч. выд. 33	0,4290	-
ч. выд. 36	0,8840	-			
ч. выд. 41	0,5059	-			
<b>ИТОГО</b>				<b>6,3246</b>	

Площадь проектируемого лесного участка – 6,3246 га.

2. Целевое назначение земель представлено в таблице 22.2.

В соответствии с приказом Федерального агентства лесного хозяйства от 17 октября 2008 года №320 «Об определении количества лесничества на территории Республики Татарстан и установления их границ» Корсинское участковое лесничество входит в состав «ГКУ Сабинское лесничество».

На момент проектирования лесного участка распространяется действие лесохозяйственного регламента, утвержденного приказом Министерства лесного хозяйства на территории ГКУ «Сабинское лесничество» от 19.02.2019г. №113-осн (с изм. от 28.12.2021 г. №712-осн).

Согласно указанным документам лесного планирования квартал 191 (ч. выд. 1, 4, 14, 17, 20, 21, 22, 23, 28, 29, 31, 33, 36, 41) Корсинского участкового лесничества, ГКУ «Сабинское лесничество» Тюлячинского муниципального района Республики Татарстан, относятся к защитным и эксплуатационным лесам.

Таблица 22.2 Распределение площади проектируемого лесного участка по видам целевого назначения лесов на защитные (по их категориям), эксплуатационные и резервные леса

Целевое назначение лесов	Площадь, га
1	2
Защитные леса, всего:	-
1) леса, расположенные на особо охраняемых природных территориях;	-
2) леса, расположенные в водоохраных зонах;	-
3) леса, выполняющие функции защиты природных и иных объектов,	-
Из них:	
а) леса, расположенные в первом и втором поясах зон санитарной охраны источников питьевого и хозяйственно-бытового водоснабжения;	-
б) защитные полосы лесов;	-
в) леса, расположенные в зеленых зонах;	-
г) леса, расположенные в лесопарковых зонах;	-
д) горно-санитарные леса;	-
4) ценные леса,	-
Из них:	
а) государственные защитные лиственные полосы	-

Взам. инв. №	
Подп. и дата	
Инв. № подл.	

Изм.	Кол.уч.	Лист	Подок	Подп.	Дата	<b>НКНХ.5273-ПМТ2.8</b>	Лист
							92

Целевое назначение лесов	Площадь, га
1	2
б) противозрозионные леса;	-
в) леса, расположенные в пустынных зонах;	-
в) леса, расположенные в полупустынных зонах;	-
в) леса, расположенные в лесостепных зонах;	-
в) леса, расположенные в степях;	-
в) леса, расположенные в горах;	-
г) леса, имеющие научное или историческое значение;	-
д) орехово-промысловые зоны;	-
е) лесные плодовые насаждения;	-
ж) ленточные боры;	-
з) запретные полосы лесов, расположенные вдоль водных объектов;	-
и) нерестоохраняемые полосы лесов;	-
Эксплуатационные леса, всего:	6,3246
Резервные леса, всего:	-
<b>Всего лесов:</b>	<b>6,3246</b>

### 3. Количественные и качественные характеристики проектируемого лесного участка.

Количественные и качественные характеристики проектируемого лесного участка составляются на основании данных государственного лесного реестра (лесостроительные планшеты, планы лесонасаждений с учетом текущих изменений). Текущими изменениями в лесостроительных материалах являются все происходящие изменения в лесном фонде в течение ревизионного периода с (момента последнего лесоустройства по настоящее время), связанные с хозяйственной деятельностью, воздействием природных факторов, изменением лесного законодательства, проведением натурных обследований и др. заверенные лесничеством копии материалов лесоустройства с учетом текущих изменений являются обязательным приложением к проектной документации.

### 4. Распределение земель представлено в таблице 9.4.

Таблица 22.3 Распределение площади проектируемого лесного участка по категориям земель лесного фонда

Показатели	Площадь, га
1	2
1 Общая площадь земель лесного фонда	6,3246
2. Лесные земли, всего	6,1206
2.1 Покрытые лесной растительностью, всего	2,3678
2.1.1. в том числе лесные культуры	3,7528
2.2 Не покрытые лесной растительностью, всего	-
в том числе: не сомкнувшиеся лесные культуры	-
лесные питомники, плантации	-
редины естественные	-
фонд лесовосстановления, всего	-
в том числе: гари	-
погибшие древостои	-
вырубки	-
прогалины, пустыри	-
3. Не лесные земли, всего	0,2040
в том числе: пашни	0,2040
сенокосы	-
пастбища, луга	-
воды	-
дороги, просеки	-
трассы коммуникации, усадьбы и пр.	-
болота	-
пески	-
прочие земли	-

Таблица 22.4 Распределение земель

Общая площадь всего	В том числе									
	лесные земли					нелесные земли				
	занятые лесными насаждениями	лесные культуры в том числе	лесные питомники, плантации	не занятые лесными насаждениями	итого	дороги	просеки	болота	другие	итого
1	2	3	4	5	6	7	8	9	10	11
6,3246	2,3678	3,7528	-	-	6,1206	-	-	-	0,2040	0,2040

### 5. Характеристика насаждений проектируемого лесного участка представлена в таблице 22.5.

Взам. инв. №	Подп. и дата	Инв. № подл.							Лист	
									93	
						<b>НКНХ.5273-ПМТ2.8</b>				
Изм.	Кол.уч.	Лист	Недок	Подп.	Дата					

Таблица 22.5 Характеристика насаждений проектируемого лесного участка

Участков ое леснич ество/ урочище (при наличии)	Номер квартала	Номер выдела	Состав насаждения или характеристика лесного участка при отсутствии насаждения	Площадь (га)/запас древесины при наличии (куб. м)	В том числе по группам возраста древостоя (га/куб. м)			
					молодняк и	средне-возрастные	приспеваю щие	спелые и перестойные
1	2	3	4	6	7	8	9	10
Корсинское	191	1	Лесные культуры 6С3Е1Б	0,0623/17	-	-	0,0623/17	-
		4	Лесные культуры 5С3Е2Б+ОС	0,1179/34	-	-	0,1179/34	-
		14	Пашня	0,2040/-	-	-	-	-
		17	Лесные культуры 5С2Е2Б1ЛП	0,4129/99	-	-	0,4129/99	-
		20	Лесные культуры 7Е2Б1ЛП	0,1606/8	0,1606/8	-	-	-
		21	6ЛП2Б2Е	0,0716/11	-	-	-	0,0716/11
		22	Лесные культуры 6С2Е2Б+ЛП	0,3017/103	-	-	0,3017/103	-
		23	6Б2ЛП2Е	0,8891/124	-	-	-	0,8891/124
		28	Лесные культуры 4Е2С2Б1ЛП1ОС	0,4910/147	-	-	0,4910/147	-
		29	7ОС2Б1ЛП+КЛ	0,4722/118	-	-	0,4722/118	-
		31	Лесные культуры 8Е2С	1,3224/278	1,3224/278	-	-	-
		33	7ОС2Б1ЛП+Е	0,4290/90	-	-	0,4290/90	-
		36	Лесные культуры 4Е1Л3ОС2Б+КЛ	0,8840/97	0,8840/97	-	-	-
41	4ЛП2ОС1Б2КЛ1ДН	0,5059/96	-	-	-	0,5059/96		
<b>Итого:</b>				6,3246/1222	2,3670/383	-	2,2870/608	1,4666/231

Таблица 22.6 Средние таксационные показатели насаждений проектируемого лесного участка

Целевое назначение лесов	Лесной квартал / лесотаксационный выдел	Хозяйство, преобладающ ая порода	Состав насаждения	Возраст насаждени й	Бонитет насаждени й	Полно та, сумма площа дей сечени й	Средний запас древесины (куб. м/га)			
							Молодня ки	среднев озрастн ые	приспев ающие	спелые и перестой ные
1	2	3	4	5	6	7	8	9	10	11
Эксплуата ционные леса	191 / 1	Хвойное, С	6С3Е1Б	82	1	0,6	-	-	280	-
	191 / 4	Хвойное, С	5С3Е2Б +ОС	87	1	0,6	-	-	290	-
	191 / 14	-	-	-	-	-	-	-	-	-
	191 / 17	Хвойное, С	5С2Е2Б 1ЛП	95	1	0,5	-	-	240	-
	191 / 20	Хвойное, Е	7Е2Б1ЛП	23	2	0,5	50	-	-	-
	191 / 21	Мягколиствен ное, ЛП	6ЛП2Б2Е	75	3	0,4	-	-	-	160
	191 / 22	Хвойное, С	6С2Е2Б +ЛП	67	1А	0,7	-	-	340	-
	191 / 23	Мягколиствен ное, Б	6Б2ЛП2Е	85	1	0,4	-	-	-	140
	191 / 28	Хвойное, Е	4Е2С2Б 1ЛП1ОС	87	1	0,6	-	-	300	-
	191 / 29	Мягколиствен ное, ОС	7ОС2Б1ЛП+К Л	50	1	0,7	-	-	250	-
	191 / 31	Хвойное, Е	8Е2С	40	1	0,9	210	-	-	-
	191 / 33	Мягколиствен ное, ОС	7ОС2Б1ЛП+Е	50	1	0,6	-	-	210	-
	191 / 36	Хвойное, Е	4Е1Л3ОС 2Б+КЛ	35	1	0,5	110	-	-	-
191 / 41	Мягколиствен ное, ЛП	4ЛП2ОС1Б2К Л1ДН	85	3	0,5	-	-	-	190	

6. Виды и объемы использования лесов на проектируемом лесном участке представлены в таблице 22.7.

Таблица 22.7 Виды и объемы использования лесов на проектируемом лесном участке

Взам. инв. №	
Подп. и дата	
Инв. № подл.	

Изм.	Кол.уч.	Лист	Недок	Подп.	Дата	<b>НКНХ.5273-ПМТ2.8</b>	Лист
							94

Целевое назначение лесов	Хозяйство (хвойное, твердолиственное, мягколиственное)	Площадь, га	Единица измерения	Объемы использования лесов (изъятия лесных ресурсов)
1	2	3	4	5
Вид использования лесов – строительство, реконструкция, эксплуатация линейных объектов				
Цель предоставления лесного участка - строительство, реконструкция, эксплуатация линейных объектов – трубопровод магистральный				
Эксплуатационные леса	Хвойное	3,7528	куб. м	783
	Мягколиственное	2,3678	куб. м	439
<b>Итого:</b>			<b>куб. м</b>	<b>1222</b>

7. Виды разрешенного использования лесов на проектируемом лесном участке.

Лесохозяйственным регламентом, утвержденным Приказом Министерства лесного хозяйства Республики Татарстан №113-осн от 19.02.2019 г. (с изм. от 28.12.2021 г. №712-осн) в границах Корсинского участкового лесничества ГКУ «Сабинское лесничество» квартал 191 (ч. выд. 1, 4, 14, 17, 20, 21, 22, 23, 28, 29, 31, 33, 36, 41) Сабинского муниципального района Республики Татарстан и соответственно на проектируемом лесном участке установлены следующие виды разрешенного использования лесов:

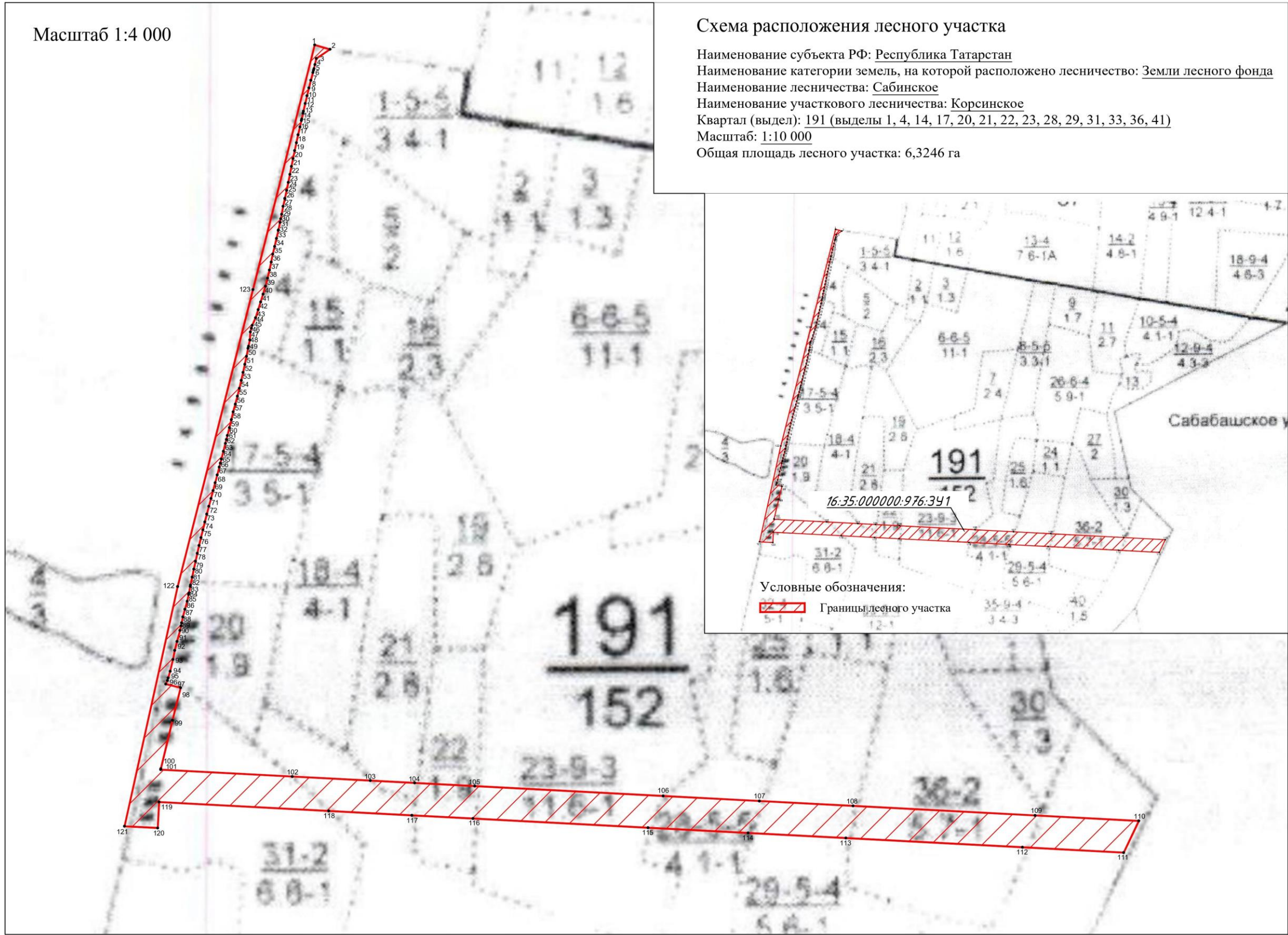
- Заготовка древесины (статьи 25, 29 Лесного кодекса РФ);
- Заготовка живицы (статьи 25, 31 Лесного кодекса РФ);
- Заготовка и сбор недревесных лесных ресурсов (статьи 25, 32 Лесного кодекса РФ);
- Заготовка пищевых лесных ресурсов и сбор лекарственных растений (статьи 25, 35 Лесного кодекса РФ);
- Осуществление видов деятельности в сфере охотничьего хозяйства (статьи 25, 36 Лесного кодекса РФ);
- Использование лесов для ведения сельского хозяйства (статьи 25, 38 Лесного кодекса РФ);
- Осуществление научно-исследовательской, образовательной деятельности (статьи 25, 40 Лесного кодекса РФ);
- Осуществление рекреационной деятельности (статьи 25, 41 Лесного кодекса РФ);
- Создание лесных плантаций и их эксплуатация (статьи 25, 42 Лесного кодекса РФ);
- Выращивание лесных плодовых, ягодных, декоративных растений, лекарственных растений (статьи 25, 39 Лесного кодекса РФ);
- Создание лесных питомников и их эксплуатация (статьи 25, 39.1 Лесного кодекса РФ);
- Осуществление геологического изучения недр, разведка и добыча полезных ископаемых (статьи 25, 43 Лесного кодекса РФ);
- Строительство и эксплуатация водохранилищ и иных искусственных водных объектов, а также гидротехнических сооружений, морских портов, морских терминалов, речных портов, причалов (статьи 25, 44 Лесного кодекса РФ);
- Строительство, реконструкция, эксплуатация линейных объектов (статьи 25, 45 Лесного кодекса РФ);
- Переработка древесины и иных лесных ресурсов (статьи 25, 46 Лесного кодекса РФ);
- Осуществление религиозной деятельности (статьи 25, 47 Лесного кодекса РФ).

8. Сведения об обременениях проектируемого лесного участка.

Наименование правообладателя: ГБУ «Учебно-опытный Сабинский лесхоз», ИНН / КПП: 1635000845 / 163501001. Назначение лесного участка (виды использования): осуществление научно-исследовательской и образовательной деятельности, ведение охотничьего хозяйства и осуществление охоты. Документы-основания пользования лесным участком: договор постоянного (бессрочного) пользования №б/н от 21.11.2007 г.; договор аренды № б/н от 20.01.2008 г., срок пользования – 49 лет.

Взам. инв. №	
Подп. и дата	
Инв. № подл.	

Изм.	Кол.уч.	Лист	Недок	Подп.	Дата	<b>НКНХ.5273-ПМТ2.8</b>	Лист
							95



Номера точек	Координаты		Расстояние в метрах	Румб	Дирекционный угол: град, мин	41	495526,15	1381860,68	10,03	ЮЗ 17°35'9"	197°35'9"	83	495167,74	1381772,45	2,05	ЮЗ 10°58'50"	190°58'50"
	X	Y															
16:35:000000:976:ЗУ 1																	
1	495842,73	1381927,25	19,50	ЮВ 73°51'39"	106°8'21"	44	495497,44	1381850,33	3,72	ЮЗ 15°36'24"	195°36'24"	86	495147,72	1381767,45	9,89	ЮЗ 15°7'5"	195°7'5"
2	495837,31	1381945,98	20,24	ЮЗ 55°55'2"	235°55'2"	45	495493,86	1381849,33	4,84	ЮЗ 15°12'49"	195°12'49"	87	495138,17	1381764,87	7,43	ЮЗ 11°10'26"	191°10'26"
3	495825,97	1381929,22	7,53	ЮЗ 12°57'58"	192°57'58"	46	495489,19	1381848,06	9,91	ЮЗ 4°6'37"	184°6'37"	88	495130,88	1381763,43	3,76	ЮЗ 11°58'2"	191°58'2"
4	495818,63	1381927,53	5,21	ЮЗ 13°6'7"	193°6'7"	47	495479,31	1381847,35	7,86	ЮЗ 11°49'29"	191°49'29"	89	495127,20	1381762,65	5,78	ЮЗ 12°35'36"	192°35'36"
5	495813,56	1381926,35	2,12	ЮЗ 15°36'40"	195°36'40"	48	495471,62	1381845,74	2,63	ЮЗ 11°36'31"	191°36'31"	90	495121,56	1381761,39	14,04	ЮЗ 15°1'34"	195°1'34"
6	495811,52	1381925,78	2,90	ЮЗ 14°59'42"	194°59'42"	49	495469,04	1381845,21	10,00	ЮЗ 11°7'48"	191°7'48"	91	495108,00	1381757,75	11,41	ЮЗ 14°24'50"	194°24'50"
7	495808,72	1381925,03	9,81	ЮЗ 14°38'44"	194°38'44"	50	495459,23	1381843,28	10,09	ЮЗ 11°36'39"	191°36'39"	92	495096,95	1381754,91	11,30	ЮЗ 11°4'17"	191°4'17"
8	495799,23	1381922,55	9,80	ЮЗ 14°10'41"	194°10'41"	51	495449,35	1381841,25	10,10	ЮЗ 12°14'0"	192°14'0"	93	495085,86	1381752,74	14,97	ЮЗ 13°38'14"	193°38'14"
9	495789,73	1381920,15	9,80	ЮЗ 13°45'10"	193°45'10"	52	495439,48	1381839,11	10,08	ЮЗ 12°50'13"	192°50'13"	94	495071,31	1381749,21	8,51	ЮЗ 16°23'22"	196°23'22"
10	495780,21	1381917,82	9,81	ЮЗ 13°12'1"	193°12'1"	53	495429,65	1381836,87	10,09	ЮЗ 13°31'36"	193°31'36"	95	495063,15	1381746,81	3,37	ЮЗ 16°33'10"	196°33'10"
11	495770,66	1381915,58	9,79	ЮЗ 12°52'18"	192°52'18"	54	495419,84	1381834,51	10,09	ЮЗ 14°7'8"	194°7'8"	96	495059,92	1381745,85	4,86	ЮЗ 24°49'28"	204°49'28"
12	495761,12	1381913,40	2,56	ЮЗ 12°24'27"	192°24'27"	55	495410,06	1381832,05	10,09	ЮЗ 14°45'8"	194°45'8"	97	495055,51	1381743,81	18,91	ЮВ 76°0'55"	103°59'5"
13	495758,62	1381912,85	7,25	ЮЗ 12°25'33"	192°25'33"	56	495400,30	1381829,48	9,89	ЮЗ 15°21'24"	195°21'24"	98	495050,94	1381762,16	41,34	ЮЗ 14°2'35"	194°2'35"
14	495751,54	1381911,29	1,90	ЮЗ 12°8'13"	192°8'13"	57	495390,76	1381826,86	9,88	ЮЗ 13°6'28"	193°6'28"	99	495010,84	1381752,13	61,42	ЮЗ 13°32'59"	193°32'59"
15	495749,68	1381910,89	8,16	ЮЗ 12°48'38"	192°48'38"	58	495381,14	1381824,62	10,07	ЮЗ 13°40'38"	193°40'38"	100	494951,13	1381737,74	1,02	ЮЗ 2°48'23"	182°48'23"
16	495741,72	1381909,08	9,98	ЮЗ 13°8'43"	193°8'43"	59	495371,36	1381822,24	10,04	ЮЗ 14°7'9"	194°7'9"	101	494950,11	1381737,69	162,26	ЮВ 87°0'3"	92°59'57"
17	495732,00	1381906,81	9,93	ЮЗ 12°30'36"	192°30'36"	60	495361,62	1381819,79	5,03	ЮЗ 14°17'6"	194°17'6"	102	494941,62	1381899,73	96,14	ЮВ 87°0'4"	92°59'56"
18	495722,31	1381904,66	9,95	ЮЗ 12°0'37"	192°0'37"	61	495356,75	1381818,55	5,02	ЮЗ 14°25'26"	194°25'26"	103	494936,59	1381995,74	54,62	ЮВ 86°59'16"	93°0'44"
19	495712,58	1381902,59	9,95	ЮЗ 11°43'0"	191°43'0"	62	495351,89	1381817,3	10,00	ЮЗ 14°25'32"	194°25'32"	104	494933,72	1382050,28	74,15	ЮВ 87°0'2"	92°59'58"
20	495702,84	1381900,57	9,95	ЮЗ 11°14'32"	191°14'32"	63	495342,21	1381814,81	10,01	ЮЗ 14°24'41"	194°24'41"	105	494929,84	1382124,33	232,30	ЮВ 87°0'7"	92°59'53"
21	495693,08	1381898,63	10,02	ЮЗ 11°3'7"	191°3'7"	64	495332,52	1381812,32	5,01	ЮЗ 14°33'47"	194°33'47"	106	494917,69	1382356,31	118,76	ЮВ 87°0'10"	92°59'50"
22	495683,25	1381896,71	10,05	ЮЗ 11°18'36"	191°18'36"	65	495327,67	1381811,06	5,01	ЮЗ 14°33'47"	194°33'47"	107	494911,48	1382474,91	115,50	ЮВ 86°59'51"	93°0'9"
23	495673,40	1381894,74	10,05	ЮЗ 11°46'6"	191°46'6"	66	495322,82	1381809,80	10,01	ЮЗ 14°38'51"	194°38'51"	108	494905,43	1382590,25	224,49	ЮВ 87°0'8"	92°59'52"
24	495663,56	1381892,69	10,04	ЮЗ 12°7'36"	192°7'36"	67	495313,14	1381807,27	10,03	ЮЗ 14°47'3"	194°47'3"	109	494893,69	1382814,43	127,86	ЮВ 86°59'46"	93°0'14"
25	495653,74	1381890,58	0,48	ЮЗ 13°10'21"	193°10'21"	68	495303,44	1381804,71	10,02	ЮЗ 14°52'8"	194°52'8"	110	494886,99	1382942,11	43,29	ЮЗ 25°31'3"	205°31'3"
26	495653,27	1381890,47	9,49	ЮЗ 12°47'27"	192°47'27"	69	495293,76	1381802,14	10,01	ЮЗ 15°2'58"	195°2'58"	111	494847,92	1382923,46	124,80	СЗ 87°0'19"	272°59'41"
27	495644,02	1381888,37	9,99	ЮЗ 10°15'50"	190°15'50"	70	495284,09	1381799,54	9,99	ЮЗ 15°8'58"	195°8'58"	112	494854,44	1382798,83	217,70	СЗ 86°59'54"	273°0'6"
28	495634,19	1381886,59	5,73	ЮЗ 11°10'21"	191°10'21"	71	495274,45	1381796,93	9,94	ЮЗ 14°44'58"	194°44'58"	113	494865,84	1382581,43	120,66	СЗ 87°0'8"	272°59'52"
29	495628,57	1381885,48	4,49	ЮЗ 11°18'36"	191°18'36"	72	495264,84	1381794,40	9,95	ЮЗ 14°15'35"	194°15'35"	114	494872,15	1382460,94	123,35	СЗ 86°59'53"	273°0'7"
30	495624,17	1381884,60	9,47	ЮЗ 12°4'10"	192°4'10"	73	495255,20	1381791,95	9,96	ЮЗ 13°52'58"	193°52'58"	115	494878,61	1382337,76	215,84	СЗ 86°59'56"	273°0'4"
31	495614,91	1381882,62	0,76	ЮЗ 12°56'17"	192°56'17"	74	495245,53	1381789,56	9,97	ЮЗ 13°48'48"	193°48'48"	116	494889,91	1382122,22	75,34	СЗ 87°0'9"	272°59'51"
32	495614,17	1381882,45	10,04	ЮЗ 12°49'56"	192°49'56"	75	495235,85	1381787,18	9,93	ЮЗ 13°20'11"	193°20'11"	117	494893,85	1382046,98	102,59	СЗ 86°59'58"	273°0'2"
33	495604,38	1381880,22	10,10	ЮЗ 13°10'8"	193°10'8"	76	495226,19	1381784,89	9,94	ЮЗ 12°54'14"	192°54'14"	118	494899,22	1381944,53	209,22	СЗ 86°60'0"	273°0'0"
34	495594,55	1381877,92	9,83	ЮЗ 14°4'43"	194°4'43"	77	495216,50	1381782,67	9,96	ЮЗ 12°28'21"	192°28'21"	119	494910,17	1381735,60	31,95	ЮЗ 3°0'49"	183°0'49"
35	495585,02	1381875,53	9,87	ЮЗ 10°44'27"	190°44'27"	78	495206,78	1381780,52	9,96	ЮЗ 12°3'16"	192°3'16"	120	494878,26	1381733,92	40,93	СЗ 87°0'10"	272°59'50"
36	495575,32	1381873,69	10,20	ЮЗ 12°6'52"	192°6'52"	79	495197,04	1381778,44	9,96	ЮЗ 11°45'40"	191°45'40"	121	494880,40	1381693,05	302,43	СВ 12°29'48"	12°29'48"
37	495565,35	1381871,55	10,19	ЮЗ 13°26'59"	193°26'59"	80	495187,29	1381776,41	9,98	ЮЗ 11°37'31"	191°37'31"	122	495175,66	1381758,49	377,33	СВ 14°13'17"	14°13'17"
38	495555,44	1381869,18	10,20	ЮЗ 14°52'51"	194°52'51"	81	495177,52	1381774,4	1,79	ЮЗ 11°14'50"	191°14'50"	123	495541,43	1381851,19	310,75	СВ 14°10'4"	14°10'4"
39	495545,58	1381866,56	10,19	ЮЗ 16°14'48"	196°14'48"	82	495175,76	1381774,05	8,18	ЮЗ 11°16'57"	191°16'57"	1	495842,73	1381927,25			
40	495535,80	1381863,71	10,16	ЮЗ 17°25'54"	197°25'54"												

Рисунок 22.2 – Схема расположения лесного участка 16:35:000000:976:ЗУ1 (часть 2)

## 23. Сведения о лесном участке 16:35:000000:921:3У1.

Участок проектирования затрагивает земли лесного фонда, а именно выдел 4 квартала 11 Корсинского участкового лесничества ГКУ «Сабинское лесничество».

### Территориальное расположение и основные характеристики лесного участка

1. Местоположение, границы и площадь проектируемого лесного участка представлены в таблице 23.1.

Категория земель – земли лесного фонда.

Таблица 23.1 Местоположение, границы и площадь проектируемого лесного участка

Наименование лесничества	Наименование участкового лесничества (хозяйства)	Номер лесных кварталов	Номера лесотаксационных выделов (их частей)	Площадь, га	ОЗУ
Корсинское участковое лесничество, ГКУ «Сабинское лесничество» Сабинский муниципальный район Республики Татарстан					
ГКУ «Сабинское лесничество»	Корсинское участковое лесничество	11	ч. выд. 4	0,3959	небольшие участки лесов, расположенные среди безлесных пространств
<b>ИТОГО</b>				0,3959	

Площадь проектируемого лесного участка – 0,3959 га.

2. Целевое назначение земель представлено в таблице 23.2.

В соответствии с приказом Федерального агентства лесного хозяйства от 17 октября 2008 года №320 «Об определении количества лесничества на территории Республики Татарстан и установления их границ» Корсинское участковое лесничество входит в состав «ГКУ Сабинское лесничество».

На момент проектирования лесного участка распространяется действие лесохозяйственного регламента, утвержденного приказом Министерства лесного хозяйства на территории ГКУ «Сабинское лесничество» от 19.02.2019г. №113-осн (с изм. от 28.12.2021 г. №712-осн).

Согласно указанным документам лесного планирования квартал 11 (ч. выд. 4) Корсинского участкового лесничества, ГКУ «Сабинское лесничество» Высокогорского муниципального района Республики Татарстан, относятся к эксплуатационным лесам.

Таблица 23.2 Распределение площади проектируемого лесного участка по видам целевого назначения лесов на защитные (по их категориям), эксплуатационные и резервные леса

Целевое назначение лесов	Площадь, га
1	2
Защитные леса, всего:	-
1) леса, расположенные на особо охраняемых природных территориях;	-
2) леса, расположенные в водоохраных зонах;	-
3) леса, выполняющие функции защиты природных и иных объектов,	-
Из них:	
а) леса, расположенные в первом и втором поясах зон санитарной охраны источников питьевого и хозяйственно-бытового водоснабжения;	-
б) защитные полосы лесов;	-
в) леса, расположенные в зеленых зонах;	-
г) леса, расположенные в лесопарковых зонах;	-
д) горно-санитарные леса;	-
4) ценные леса,	-
Из них:	
а) государственные защитные лиственные полосы	-
б) противозерозионные леса;	-
в) леса, расположенные в пустынных зонах;	-
в) леса, расположенные в полупустынных зонах;	-
в) леса, расположенные в лесостепных зонах;	-
в) леса, расположенные в степях;	-
в) леса, расположенные в горах;	-
г) леса, имеющие научное или историческое значение;	-
д) орехово-промысловые зоны;	-
е) лесные плодовые насаждения;	-
ж) ленточные боры;	-

Взам. инв. №	
Подп. и Дата	
Инв. № подл.	

Изм.	Кол.уч.	Лист	№док	Подп.	Дата	<b>НКНХ.5273-ПМТ2.8</b>	Лист 98
------	---------	------	------	-------	------	-------------------------	------------

Целевое назначение лесов	Площадь, га
1	2
з) запретные полосы лесов, расположенные вдоль водных объектов;	-
и) нерестоохранные полосы лесов;	-
Эксплуатационные леса, всего:	0,3959
Резервные леса, всего:	-
<b>Всего лесов:</b>	<b>0,3959</b>

3. Количественные и качественные характеристики проектируемого лесного участка.

Количественные и качественные характеристики проектируемого лесного участка составляются на основании данных государственного лесного реестра (лесостроительные планшеты, планы лесонасаждений с учетом текущих изменений). Текущими изменениями в лесостроительных материалах являются все происходящие изменения в лесном фонде в течение ревизионного периода с (момента последнего лесоустройства по настоящее время), связанные с хозяйственной деятельностью, воздействием природных факторов, изменением лесного законодательства, проведением натурных обследований и др. завершенные лесничеством копии материалов лесоустройства с учетом текущих изменений являются обязательным приложением к проектной документации.

4. Распределение земель представлено в таблице 23.4.

Таблица 23.3 Распределение площади проектируемого лесного участка по категориям земель лесного фонда

Показатели	Площадь, га
1	2
1 Общая площадь земель лесного фонда	0,3959
2. Лесные земли, всего	0,3959
2.1 Покрытые лесной растительностью, всего	0,3959
2.1.1. в том числе лесные культуры	0,3959
2.2 Не покрытые лесной растительностью, всего	-
в том числе: не сомкнувшиеся лесные культуры	-
лесные питомники, плантации	-
редины естественные	-
фонд лесовосстановления, всего	-
в том числе: гари	-
погибшие древостои	-
вырубки	-
прогалины, пустыри	-
3. Не лесные земли, всего	-
в том числе: пашни	-
сенокосы	-
пастбища, луга	-
водоёмы	-
дороги, просеки	-
трассы коммуникации, усадьбы и пр.	-
болота	-
пески	-
прочие земли	-

Таблица 23.4 Распределение земель

Общая площадь всего	В том числе									
	лесные земли					нелесные земли				
	занятые лесными насаждениями	лесные культуры в том числе	лесные питомники, плантации	не занятые лесными насаждениями	итого	дороги	просеки	болота	другие	итого
1	2	3	4	5	6	7	8	9	10	11
<b>0,3959</b>	0,3959	0,3959	-	-	0,3959	-	-	-	-	-

5. Характеристика насаждений проектируемого лесного участка представлена в таблице 23.5.

Таблица 23.5 Характеристика насаждений проектируемого лесного участка

Взам. инв. №	Подп. и дата	Инв. № подл.							Лист			
									99			
						<b>НКНХ.5273-ПМТ2.8</b>						
Изм.	Кол.уч.	Лист	Недок	Подп.	Дата							

Участков о лесные ство/ урочище (при наличии)	Номер квартала	Номер выдела	Состав насаждения или характеристика лесного участка при отсутствии насаждения	Площадь (га)/запас древесины при наличии (куб. м)	В том числе по группам возраста древостоя (га/куб. м)			
					молодняк и	средне- возрастные	приспевающ ие	спелые и перестойные
1	2	3	4	6	7	8	9	10
Корсинское	11	4	Лесные культуры 7ЕЗБ+С	0,3959/44	0,3959/44	-	-	-
<b>Итого:</b>				0,3959/44	0,3959/44	-	-	-

Таблица 23.6 Средние таксационные показатели насаждений проектируемого лесного участка

Целевое назначени е лесов	Лесной квартал / лесотакса ционный выдел	Хозяйство, преобладающ ая порода	Состав насаждения	Возраст насаждени й	Боните т насажд ений	Полнота, сумма площадей сечений	Средний запас древесины (куб. м/га)			
							Молодня ки	среднев озрастн ые	приспев ающие	спелые и перестой ные
1	2	3	4	5	6	7	8	9	10	11
Эксплуата ционные леса	11 / 4	Хвойное, Е	7ЕЗБ+С	29	2	0,7	110	-	-	-

6. Виды и объемы использования лесов на проектируемом лесном участке представлены в таблице 23.7.

Таблица 23.7 Виды и объемы использования лесов на проектируемом лесном участке

Целевое назначение лесов	Хозяйство (хвойное, твердолиственное, мягколиственное)	Площадь, га	Единица измерения	Объемы использования лесов (изъятия лесных ресурсов)
1	2	3	4	5
Вид использования лесов – строительство, реконструкция, эксплуатация линейных объектов				
Цель предоставления лесного участка - строительство, реконструкция, эксплуатация линейных объектов – дорога автомобильная				
Эксплуатационные леса	Хвойное	0,3959	куб. м	44
<b>Итого:</b>			<b>куб. м</b>	<b>44</b>

7. Виды разрешенного использования лесов на проектируемом лесном участке.

Лесохозяйственным регламентом, утвержденным Приказом Министерства лесного хозяйства Республики Татарстан №113-осн от 19.02.2019 г. (с изм. от 28.12.2021 г. №712-осн) в границах Корсинского участкового лесничества ГКУ «Сабинское лесничество» квартал 11 (ч. выд. 4) Сабинского муниципального района Республики Татарстан и соответственно на проектируемом лесном участке установлены следующие виды разрешенного использования лесов:

- Заготовка древесины (статьи 25, 29 Лесного кодекса РФ);
- Заготовка живицы (статьи 25, 31 Лесного кодекса РФ);
- Заготовка и сбор недревесных лесных ресурсов (статьи 25, 32 Лесного кодекса РФ);
- Заготовка пищевых лесных ресурсов и сбор лекарственных растений (статьи 25, 35 Лесного кодекса РФ);
- Осуществление видов деятельности в сфере охотничьего хозяйства (статьи 25, 36 Лесного кодекса РФ);
- Использование лесов для ведения сельского хозяйства (статьи 25, 38 Лесного кодекса РФ);
- Осуществление научно-исследовательской, образовательной деятельности (статьи 25, 40 Лесного кодекса РФ);
- Осуществление рекреационной деятельности (статьи 25, 41 Лесного кодекса РФ);
- Создание лесных плантаций и их эксплуатация (статьи 25, 42 Лесного кодекса РФ);
- Выращивание лесных плодовых, ягодных, декоративных растений, лекарственных растений (статьи 25, 39 Лесного кодекса РФ);

Взам. инв. №	
Подп. и дата	
Инв. № подл.	

Изм.	Кол.уч.	Лист	Недок	Подп.	Дата	<b>НКНХ.5273-ПМТ2.8</b>	Лист
							100

- Создание лесных питомников и их эксплуатация (статьи 25, 39.1 Лесного кодекса РФ);
- Осуществление геологического изучения недр, разведка и добыча полезных ископаемых (статьи 25, 43 Лесного кодекса РФ);
- Строительство и эксплуатация водохранилищ и иных искусственных водных объектов, а также гидротехнических сооружений, морских портов, морских терминалов, речных портов, причалов (статьи 25, 44 Лесного кодекса РФ);
- Строительство, реконструкция, эксплуатация линейных объектов (статьи 25, 45 Лесного кодекса РФ);
- Переработка древесины и иных лесных ресурсов (статьи 25, 46 Лесного кодекса РФ);
- Осуществление религиозной деятельности (статьи 25, 47 Лесного кодекса РФ).

8. Сведения об обременениях проектируемого лесного участка.

Наименование правообладателя: ГБУ «Учебно-опытный Сабинский лесхоз», ИНН / КПП: 1635000845 / 163501001. Назначение лесного участка (виды использования): осуществление научно-исследовательской и образовательной деятельности, ведение охотничьего хозяйства и осуществление охоты. Документы-основания пользования лесным участком: договор постоянного (бессрочного) пользования №б/н от 21.11.2007 г.; договор аренды № б/н от 20.01.2008 г., срок пользования – 49 лет.

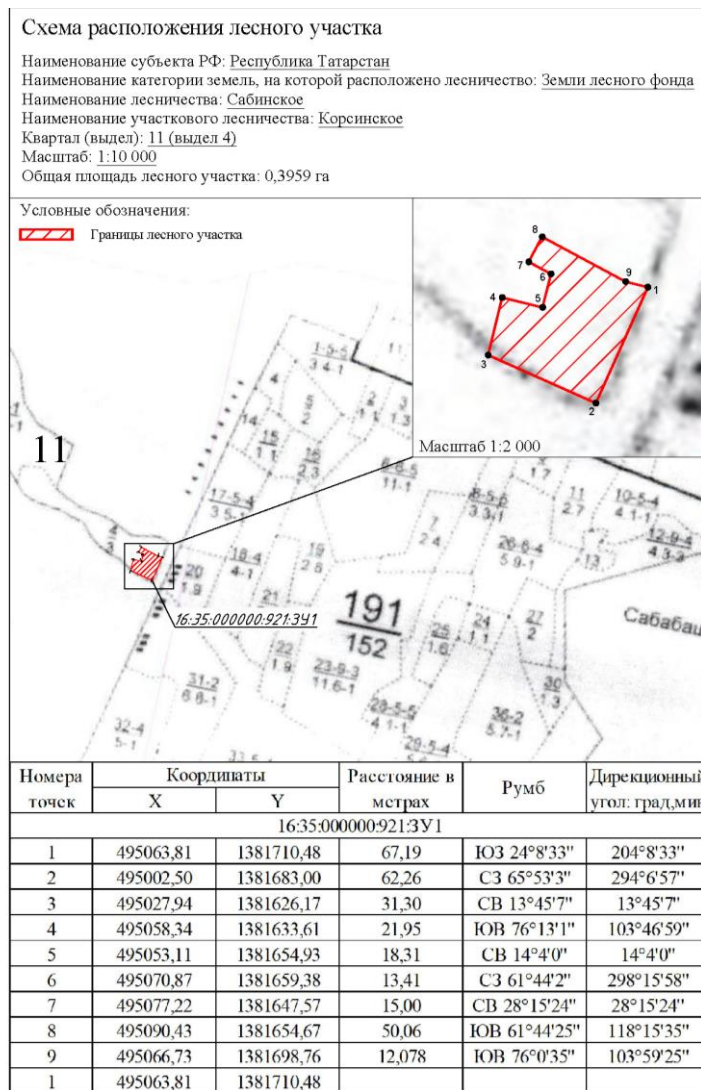


Рисунок 23.1 – Схема расположения лесного участка 16:35:000000:921:3У1

Взам. инв. №	
Подп. и дата	
Инв. № подл.	

Изм.	Кол.уч.	Лист	Недок	Подп.	Дата	<b>НКНХ.5273-ПМТ2.8</b>	Лист
							101

## 24. Сведения о лесном участке 16:40:000000:386:3У8.

Участок проектирования затрагивает земли лесного фонда, а именно выдел 9 квартала 142 Ленинского участкового лесничества ГКУ «Сабинское лесничество».

### Территориальное расположение и основные характеристики лесного участка

1. Местоположение, границы и площадь проектируемого лесного участка представлены в таблице 24.1.

Категория земель – земли лесного фонда.

Таблица 24.1 Местоположение, границы и площадь проектируемого лесного участка

Наименование лесничества	Наименование участкового лесничества (хозяйства)	Номер лесных кварталов	Номера лесотаксационных выделов (их частей)	Площадь, га	ОЗУ
Корсинское участковое лесничество, ГКУ «Сабинское лесничество» Сабинский муниципальный район Республики Татарстан					
ГКУ «Сабинское лесничество»	Ленинское участковое лесничество	142	ч. выд. 9	0,0014	-
<b>ИТОГО</b>				0,0014	

Площадь проектируемого лесного участка – 0,0014 га.

2. Целевое назначение земель представлено в таблице 24.2.

В соответствии с приказом Федерального агентства лесного хозяйства от 17 октября 2008 года №320 «Об определении количества лесничества на территории Республики Татарстан и установления их границ» Ленинское участковое лесничество входит в состав «ГКУ Сабинское лесничество».

На момент проектирования лесного участка распространяется действие лесохозяйственного регламента, утвержденного приказом Министерства лесного хозяйства на территории ГКУ «Сабинское лесничество» от 19.02.2019г. №113-осн (с изм. от 28.12.2021 г. №712-осн).

Согласно указанным документам лесного планирования квартал 142 (ч. выд. 9) Ленинского участкового лесничества, ГКУ «Сабинское лесничество» Тюлячинского муниципального района Республики Татарстан, относятся к эксплуатационным лесам.

Таблица 24.2 Распределение площади проектируемого лесного участка по видам целевого назначения лесов на защитные (по их категориям), эксплуатационные и резервные леса

Целевое назначение лесов		Площадь, га
1		2
Защитные леса, всего:		-
1) леса, расположенные на особо охраняемых природных территориях;		-
2) леса, расположенные в водоохранных зонах;		-
3) леса, выполняющие функции защиты природных и иных объектов,		-
Из них:		
а) леса, расположенные в первом и втором поясах зон санитарной охраны источников питьевого и хозяйственно-бытового водоснабжения;		-
б) защитные полосы лесов;		-
в) леса, расположенные в зеленых зонах;		-
г) леса, расположенные в лесопарковых зонах;		-
д) горно-санитарные леса;		-
4) ценные леса,		-
Из них:		
а) государственные защитные лиственные полосы		-
б) противозерозионные леса;		-
в) леса, расположенные в пустынных зонах;		-
в) леса, расположенные в полупустынных зонах;		-
в) леса, расположенные в лесостепных зонах;		-
в) леса, расположенные в степях;		-
в) леса, расположенные в горах;		-
г) леса, имеющие научное или историческое значение;		-
д) орехово-промысловые зоны;		-
е) лесные плодовые насаждения;		-
ж) ленточные боры;		-
з) запретные полосы лесов, расположенные вдоль водных объектов;		-
и) нерестоохраняемые полосы лесов;		-
Эксплуатационные леса, всего:		0,0014

Взам. инв. №	Подп. и дата	Инд. № подл.

Изм.	Кол.уч.	Лист	№док	Подп.	Дата	<b>НКНХ.5273-ПМТ2.8</b>	Лист
							102

Целевое назначение лесов	Площадь, га
1	2
Резервные леса, всего:	-
<b>Всего лесов:</b>	0,0014

3. Количественные и качественные характеристики проектируемого лесного участка.

Количественные и качественные характеристики проектируемого лесного участка составляются на основании данных государственного лесного реестра (лесоустроительные планшеты, планы лесонасаждений с учетом текущих изменений). Текущими изменениями в лесоустроительных материалах являются все происходящие изменения в лесном фонде в течение ревизионного периода с (момента последнего лесоустройства по настоящее время), связанные с хозяйственной деятельностью, воздействием природных факторов, изменением лесного законодательства, проведением натурных обследований и др. заверенные лесничеством копии материалов лесоустройства с учетом текущих изменений являются обязательным приложением к проектной документации.

4. Распределение земель представлено в таблице 24.4.

Таблица 24.3 Распределение площади проектируемого лесного участка по категориям земель лесного фонда

Показатели	Площадь, га
1	2
1 Общая площадь земель лесного фонда	0,0014
2. Лесные земли, всего	0,0014
2.1 Покрытые лесной растительностью, всего	0,0014
2.1.1. в том числе лесные культуры	-
2.2 Не покрытые лесной растительностью, всего	-
в том числе: не сомкнувшиеся лесные культуры	-
лесные питомники, плантации	-
редины естественные	-
фонд лесовосстановления, всего	-
в том числе: гари	-
погибшие древостои	-
вырубки	-
прогалины, пустыри	-
3. Не лесные земли, всего	-
в том числе: пашни	-
сенокосы	-
пастбища, луга	-
водоёмы	-
дороги, просеки	-
трассы коммуникации, усадьбы и пр.	-
болота	-
пески	-
прочие земли	-

Таблица 24.4 Распределение земель

Общая площадь всего	В том числе									
	лесные земли					нелесные земли				
	занятые лесными насаждениями	лесные культуры в том числе	лесные питомники, плантации	не занятые лесными насаждениями	итого	дороги	просеки	болота	другие	итого
1	2	3	4	5	6	7	8	9	10	11
0,0014	0,0014	-	-	-	0,0014	-	-	-	-	-

5. Характеристика насаждений проектируемого лесного участка представлена в таблице 24.5.

Таблица 24.5 Характеристика насаждений проектируемого лесного участка

Участков ое лесные ство/ урочище (при наличии)	Номер квартала	Номер выдела	Состав насаждения или характеристика лесного участка при отсутствии насаждения	Площадь (га)/запас древесины при наличии (куб. м)	В том числе по группам возраста древостоя (га/куб. м)			
					молодняк и	средне-возрастные	приспевающие	спелые и перестойные
1	2	3	4	6	7	8	9	10
Ленинское	142	9	6Б4ЛП	0,0014/1	-	-	-	0,0014/1
<b>Итого:</b>				0,0014/1	-	-	-	0,0014/1

Взам. инв. №
Подп. и дата
Инв. № подл.

Изм.	Кол.уч.	Лист	Подок	Подп.	Дата	<b>НКНХ.5273-ПМТ2.8</b>	Лист
							103

Таблица 24.6 Средние таксационные показатели насаждений проектируемого лесного участка

Целевое назначение лесов	Лесной квартал / лесотаксационный выдел	Хозяйство, преобладающая порода	Состав насаждения	Возраст насаждений	Бонитет насаждений	Полнота, сумма площадей сечений	Средний запас древесины (куб. м/га)			
							Молодняки	средневозрастные	приспевающие	спелые и перестойные
1	2	3	4	5	6	7	8	9	10	11
Эксплуатационные леса	142 / 9	Мяголиственное, Б	ББ4ЛП	65	1	0,6	-	-	-	190

6. Виды и объемы использования лесов на проектируемом лесном участке представлены в таблице 24.7.

Таблица 24.7 Виды и объемы использования лесов на проектируемом лесном участке

Целевое назначение лесов	Хозяйство (хвойное, твердолиственное, мягколиственное)	Площадь, га	Единица измерения	Объемы использования лесов (изъятия лесных ресурсов)
1	2	3	4	5
Вид использования лесов – строительство, реконструкция, эксплуатация линейных объектов				
Цель предоставления лесного участка - строительство, реконструкция, эксплуатация линейных объектов – трубопровод магистральный				
Эксплуатационные леса	Мяголиственное	0,0014	куб. м	1
<b>Итого:</b>			<b>куб. м</b>	<b>1</b>

7. Виды разрешенного использования лесов на проектируемом лесном участке.

Лесохозяйственным регламентом, утвержденным Приказом Министерства лесного хозяйства Республики Татарстан №113-осн от 19.02.2019 г. (с изм. от 28.12.2021 г. №712-осн) в границах Ленинского участкового лесничества ГКУ «Сабинское лесничество» квартал 142 (ч. выд. 9) Тюлячинского муниципального района Республики Татарстан и соответственно на проектируемом лесном участке установлены следующие виды разрешенного использования лесов:

- Заготовка древесины (статьи 25, 29 Лесного кодекса РФ);
- Заготовка живицы (статьи 25, 31 Лесного кодекса РФ);
- Заготовка и сбор недревесных лесных ресурсов (статьи 25, 32 Лесного кодекса РФ);
- Заготовка пищевых лесных ресурсов и сбор лекарственных растений (статьи 25, 35 Лесного кодекса РФ);
- Осуществление видов деятельности в сфере охотничьего хозяйства (статьи 25, 36 Лесного кодекса РФ);
- Использование лесов для ведения сельского хозяйства (статьи 25, 38 Лесного кодекса РФ);
- Осуществление научно-исследовательской, образовательной деятельности (статьи 25, 40 Лесного кодекса РФ);
- Осуществление рекреационной деятельности (статьи 25, 41 Лесного кодекса РФ);
- Создание лесных плантаций и их эксплуатация (статьи 25, 42 Лесного кодекса РФ);
- Выращивание лесных плодовых, ягодных, декоративных растений, лекарственных растений (статьи 25, 39 Лесного кодекса РФ);
- Создание лесных питомников и их эксплуатация (статьи 25, 39.1 Лесного кодекса РФ);
- Осуществление геологического изучения недр, разведка и добыча полезных ископаемых (статьи 25, 43 Лесного кодекса РФ);
- Строительство и эксплуатация водохранилищ и иных искусственных водных объектов, а также гидротехнических сооружений, морских портов, морских терминалов, речных портов, причалов (статьи 25, 44 Лесного кодекса РФ);

Взам. инв. №	
Подп. и дата	
Инв. № подл.	

Изм.	Кол.уч.	Лист	Недок	Подп.	Дата	<b>НКНХ.5273-ПМТ2.8</b>	Лист
							104

- Строительство, реконструкция, эксплуатация линейных объектов (статьи 25, 45 Лесного кодекса РФ);
- Переработка древесины и иных лесных ресурсов (статьи 25, 46 Лесного кодекса РФ);
- Осуществление религиозной деятельности (статьи 25, 47 Лесного кодекса РФ).

#### 8. Сведения об обременениях проектируемого лесного участка.

Наименование правообладателя: ГБУ «Учебно-опытный Сабинский лесхоз», ИНН / КПП: 1635000845 / 163501001. Назначение лесного участка (виды использования): осуществление научно-исследовательской и образовательной деятельности, ведение охотничьего хозяйства и осуществление охоты. Документы-основания пользования лесным участком: договор постоянного (бессрочного) пользования №б/н от 21.11.2007 г.; договор аренды № б/н от 20.01.2008 г., срок пользования – 49 лет.

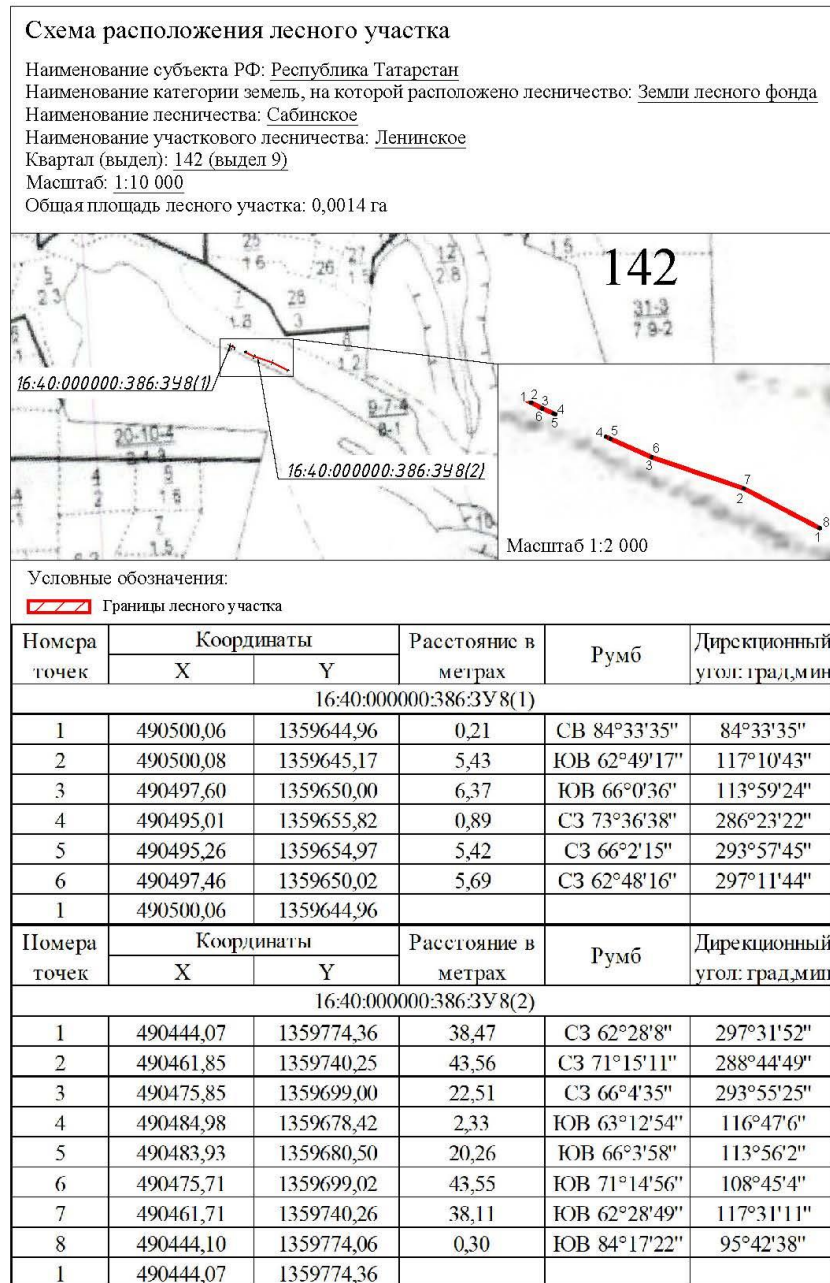


Рисунок 24.1 – Схема расположения лесного участка 16:40:000000:386:3У8

Взам. инв. №	
Подп. и дата	
Инв. № подл.	

Изм.	Кол.уч.	Лист	Недок	Подп.	Дата	<b>НКНХ.5273-ПМТ2.8</b>	Лист
							105

**ПРИЛОЖЕНИЕ В. ПЕРЕЧЕНЬ ОБРАЗУЕМЫХ ЛЕСНЫХ УЧАСТКОВ  
(МСК-16 ЗОНА 1) – ЗЕЛЕНОДОЛЬСКОЕ ЛЕСНИЧЕСТВО (НА 2 ЛИСТАХ)**

№	Номер образуемого ЗУ	Лесничество	Участковое лесничество	Кварталы (выделы)	Площадь ЗУ, га	Объемы использования лесов (изъятия лесных ресурсов), куб. м.
<b>Зеленодольское лесничество</b>						
1	16:20:080703:78:ЗУ2	Зеленодольское	Краснооктябрьское	115 (13)	0,0299	9
2	16:20:070901:219:ЗУ1	Зеленодольское	Краснооктябрьское	3 (18)	0,0073	1
3	16:20:070901:219:ЗУ2	Зеленодольское	Краснооктябрьское	3 (18)	0,0064	1
4	16:20:000000:3756:ЗУ1	Зеленодольское	Краснооктябрьское	10 (8, 17), 19 (7, 13)	1,5804	403
5	16:00:000000:1076:ЗУ1	Зеленодольское	Краснооктябрьское	33 (20), 42 (3, 10, 12, 16, 23, 24, 31, 32, 39)	3,1329	814
6	16:20:000000:3678:ЗУ1	Зеленодольское	Краснооктябрьское	57 (4), 74 (5), 75 (6, 10, 16, 17, 25, 31, 36), 94 (3)	0,5404	158
7	16:00:000000:1063:ЗУ1	Зеленодольское	Краснооктябрьское	42 (39), 57 (4, 14, 19, 22, 25, 26, 29, 30, 31), 74 (5, 6), 75 (6, 10, 16, 17, 31, 34, 36, 38), 94 (4, 6, 9, 16, 17, 18), 95 (17, 23, 26, 27, 28), 96 (19, 23, 24, 25, 26), 97 (13, 14, 15, 24, 25), 98 (17), 115 (2, 3)	19,9245	5594
8	16:00:000000:1190:ЗУ1	Зеленодольское	Краснооктябрьское	115 (3, 4)	0,1581	4
9	16:20:080703:78:ЗУ1	Зеленодольское	Краснооктябрьское	115 (9, 13)	0,2026	59

Взам. инв. №	
Подп. и дата	
Инв. № подл.	

Изм.	Кол.уч.	Лист	№ док	Подп.	Дата	<b>НКНХ.5273-ПМТ2.8</b>	Лист 106
------	---------	------	-------	-------	------	-------------------------	-------------

№	Номер образуемого ЗУ	Лесничество	Участковое лесничество	Кварталы (выделы)	Площадь ЗУ, га	Объемы использования лесов (изъятия лесных ресурсов), куб. м.
10	16:20:080703:289:ЗУ1	Зеленодольское	Краснооктябрьское	115 (10)	0,0332	8
11	16:20:080703:68:ЗУ1	Зеленодольское	Краснооктябрьское	115 (10, 11)	0,5400	130
12	16:00:000000:671:ЗУ1	Зеленодольское	Краснооктябрьское	115 (13)	0,0808	6
13	16:00:000000:1102:ЗУ1	Зеленодольское	Краснооктябрьское	10 (7, 8, 17), 19 (7, 13), 20 (10, 11, 16), 33 (1, 2, 3, 4, 5, 14, 18, 20, 21), 142 (5, 6, 7, 8, 9, 11), 143 (5, 6, 7, 11, 17, 18), 145 (2, 3, 4, 5, 9), 155 (4)	19,0732	4798
14	16:00:000000:1102:ЗУ2	Зеленодольское	Краснооктябрьское	3 (18), 145 (9)	0,0457	3
15	16:00:000000:1107:ЗУ1	Зеленодольское	Краснооктябрьское	115 (4, 5, 7)	1,6176	635
Итого					46,9730	12623

Взам. инв. №

Подп. и дата

Инв. № подл.

Изм.	Кол.уч.	Лист	Недок	Подп.	Дата

НКНХ.5273-ПМТ2.8

Лист

107

**ПРИЛОЖЕНИЕ Г. ЦЕЛЕВОЕ НАЗНАЧЕНИЕ ЛЕСОВ, ВИД (ВИДЫ) РАЗРЕШЕННОГО ИСПОЛЬЗОВАНИЯ ЛЕСНЫХ УЧАСТКОВ, КОЛИЧЕСТВЕННЫЕ И КАЧЕСТВЕННЫЕ ХАРАКТЕРИСТИКИ ЛЕСНЫХ УЧАСТКОВ, СВЕДЕНИЯ О НАХОЖДЕНИИ ЛЕСНЫХ УЧАСТКОВ В ГРАНИЦАХ ОСОБО ЗАЩИТНЫХ УЧАСТКОВ ЛЕСОВ (В СЛУЧАЕ, ЕСЛИ ПОДГОТОВКА ПРОЕКТА МЕЖЕВАНИЯ ТЕРРИТОРИИ ОСУЩЕСТВЛЯЕТСЯ В ЦЕЛЯХ ОПРЕДЕЛЕНИЯ МЕСТОПОЛОЖЕНИЯ ГРАНИЦ ОБРАЗУЕМЫХ И (ИЛИ) ИЗМЕНЯЕМЫХ ЛЕСНЫХ УЧАСТКОВ) (МСК-16 ЗОНА 1) – ЗЕЛЕНОДОЛЬСКОЕ ЛЕСНИЧЕСТВО (НА 74 ЛИСТАХ)**

**1. Сведения о лесном участке 16:20:080703:78:3У2**

Участок проектирования затрагивает земли лесного фонда, а именно выдел 13 квартала 115 Краснооктябрьского участкового лесничества ГКУ «Зеленодольское лесничество».

**Территориальное расположение и основные характеристики лесного участка.**

1. Местоположение, границы и площадь проектируемого лесного участка представлены в таблице 1.1.

Категория земель – земли лесного фонда.

Таблица 1.1 Местоположение, границы и площадь проектируемого лесного участка

Наименование лесничества	Наименование участкового лесничества (хозяйства)	Номер лесных кварталов	Номера лесотаксационных выделов (их частей)	Площадь, га	ОЗУ
Краснооктябрьское участковое лесничество, ГКУ «Зеленодольское лесничество» Зеленодольский муниципальный район Республики Татарстан					
ГКУ «Зеленодольское лесничество»	Краснооктябрьское участковое лесничество	115	ч. выд. 13	0,0299	Участки лесов вокруг сел. нас. пунктов и садов. товар.
<b>Итого</b>				0,0299	

Площадь проектируемого лесного участка – 0,0299 га.

2. Целевое назначение земель представлено в таблице 1.2.

В соответствии с приказом Федерального агентства лесного хозяйства от 17 октября 2008 года № 320 «Об определении количества лесничества на территории Республики Татарстан и установления их границ» Краснооктябрьское участковое лесничество входит в состав ГКУ «Зеленодольское лесничество».

На момент проектирования лесного участка распространяется действие лесохозяйственного регламента, утвержденного приказом Министерства лесного хозяйства на территории ГКУ «Зеленодольское лесничество» от 19.02.2019 г. № 117-осн (с изм. от 28.12.2021 г. № 709-осн).

Согласно указанным документам лесного планирования квартал 115 (ч. выд. 13) Краснооктябрьского участкового лесничества, ГКУ «Зеленодольское лесничество» Зеленодольского муниципального района Республики Татарстан, относятся к защитным лесам.

Таблица 1.2 Распределение площади проектируемого лесного участка по видам целевого назначения лесов на защитные (по их категориям), эксплуатационные и резервные леса

Целевое назначение лесов		Площадь, га
1	2	
Защитные леса, всего:		0,0299
1) леса, расположенные на особо охраняемых природных территориях;		-
2) леса, расположенные в водоохранных зонах;		-
3) леса, выполняющие функции защиты природных и иных объектов,		0,0299
Из них:		
а) леса, расположенные в первом и втором поясах зон санитарной охраны источников питьевого и хозяйственно-бытового водоснабжения;		-
б) защитные полосы лесов;		-

Взам. инв. №
Подп. и дата
Инв. № подл.

						<b>НКНХ.5273-ПМТ2.8</b>	Лист 108
Изм.	Кол.уч.	Лист	№ док	Подп.	Дата		

Целевое назначение лесов	Площадь, га
1	2
в) леса, расположенные в зеленых зонах;	0,0299
г) леса, расположенные в лесопарковых зонах;	-
д) горно-санитарные леса;	-
4) ценные леса,	-
Из них:	-
а) государственные защитные лиственные полосы	-
б) противозерозийные леса;	-
в) леса, расположенные в пустынных зонах;	-
в) леса, расположенные в полупустынных зонах;	-
в) леса, расположенные в лесостепных зонах;	-
в) леса, расположенные в степях;	-
в) леса, расположенные в горах;	-
г) леса, имеющие научное или историческое значение;	-
д) орехово-промысловые зоны;	-
е) лесные плодовые насаждения;	-
ж) ленточные боры;	-
з) запретные полосы лесов, расположенные вдоль водных объектов;	-
и) нерестоохраняемые полосы лесов;	-
Эксплуатационные леса, всего:	-
Резервные леса, всего:	-
<b>Всего лесов:</b>	<b>0,0299</b>

### 3. Количественные и качественные характеристики проектируемого лесного участка.

Количественные и качественные характеристики проектируемого лесного участка составляются на основании данных государственного лесного реестра (лесоустроительные планшеты, планы лесонасаждений с учетом текущих изменений). Текущими изменениями в лесоустроительных материалах являются все происходящие изменения в лесном фонде в течение ревизионного периода с (момента последнего лесоустройства по настоящее время), связанные с хозяйственной деятельностью, воздействием природных факторов, изменением лесного законодательства, проведением натурных обследований и др. заверенные лесничеством копии материалов лесоустройства с учетом текущих изменений являются обязательным приложением к проектной документации.

### 4. Распределение земель представлено в таблицах 1.3 - 1.4.

Таблица 1.3 Распределение площади проектируемого лесного участка по категориям земель лесного фонда

Показатели	Площадь, га
1	2
1 Общая площадь земель лесного фонда	0,0299
2. Лесные земли, всего	0,0299
2.1 Покрытые лесной растительностью, всего	0,0299
2.1.1. в том числе лесные культуры	-
2.2 Не покрытые лесной растительностью, всего	-
в том числе: не сомкнувшиеся лесные культуры	-
лесные питомники, плантации	-
редины естественные	-
фонд лесовосстановления, всего	-
в том числе: гари	-
погибшие древостои	-
вырубки	-
прогалины, пустыри	-
3. Не лесные земли, всего	-
в том числе: пашни	-
сенокосы	-
пастбища, луга	-
воды	-
дороги, просеки	-
трассы коммуникации, усадьбы и пр.	-
болота	-
пески	-
прочие земли	-

Взам. инв. №

Подп. и дата

Инв. № подл.

Лист

109

НКНХ.5273-ПМТ2.8

Таблица 1.4 Распределение земель

Общая площадь всего	В том числе									
	лесные земли					нелесные земли				
	занятые лесными насаждениями	лесные культуры в том числе	лесные питомники, плантации	не занятые лесными насаждениями	итого	дороги	просеки	болота	другие	итого
1	2	3	4	5	6	7	8	9	10	11
0,0299	0,0299	-	-	-	0,0299	-	-	-	-	-

5. Характеристика насаждений проектируемого лесного участка представлена в таблице 1.5.

Таблица 1.5 Характеристика насаждений проектируемого лесного участка

Участков ое лесниче ство/урочище (при наличии)	Номер квартала	Номер выдела	Состав насаждения или характеристика лесного участка при отсутствии насаждения	Площадь (га)/запас древесины при наличии (куб. м)	В том числе по группам возраста древостоя (га/куб. м)			
					молодняк и	средне-возрастные	приспевающие	спелые и перестойные
1	2	3	4	6	7	8	9	10
Краснооктябрьское	115	13	8С2Б	0,0299/9	-	-	-	0,0299/9
<b>Итого:</b>				0,0299/9	-	-	-	0,0299/9

Таблица 1.6 Средние таксационные показатели насаждений проектируемого лесного участка

Целевое назначение лесов	Лесной квартал / лесотаксационный выдел	Хозяйство, преобладающая порода	Состав насаждения	Возраст насаждений	Бонитет насаждений	Полнота, сумма площадей сечений	Средний запас древесины (куб. м/га)			
							Молодняки	средневозрастные	приспевающие	спелые и перестойные
1	2	3	4	5	6	7	8	9	10	11
Защитные леса	115/13	Хвойное, С	8С2Б	130	1	0,6	-	-	-	290

6. Виды и объемы использования лесов на проектируемом лесном участке представлены в таблице 1.7.

Таблица 1.7 Виды и объемы использования лесов на проектируемом лесном участке.

Целевое назначение лесов	Хозяйство (хвойное, твердолиственное, мягколиственное)	Площадь, га	Единица измерения	Объемы использования лесов (изъятия лесных ресурсов)
1	2	3	4	5
Вид использования лесов – строительство, реконструкция, эксплуатация линейных объектов				
Цель предоставления лесного участка - строительство, реконструкция, эксплуатация линейных объектов – трубопровод магистральный				
Защитные леса	Хвойное	0,0299	куб. м	9
<b>Итого:</b>			<b>куб. м</b>	<b>9</b>

7. Виды разрешенного использования лесов на проектируемом лесном участке

Лесохозяйственным регламентом, утвержденным Приказом Министерства лесного хозяйства Республики Татарстан № 117-осн от 19.02.2019 г. (с изм. от 28.12.2021 г. № 709-осн) в границах Краснооктябрьского участкового лесничества ГКУ «Зеленодольское лесничество» квартал 115 (ч. выд. 13) Зеленодольского муниципального района Республики Татарстан и соответственно на проектируемом лесном участке установлены следующие виды разрешенного использования лесов:

- Заготовка древесины (статьи 25, 29 Лесного кодекса РФ);
- Заготовка и сбор недревесных лесных ресурсов (статьи 25, 32 Лесного кодекса РФ);
- Заготовка пищевых лесных ресурсов и сбор лекарственных растений (статьи 25, 35 Лесного кодекса РФ);
- Осуществление научно-исследовательской, образовательной деятельности (статьи 25, 40 Лесного кодекса РФ);

Взам. инв. №	
Подп. и дата	
Инв. № подл.	

Изм.	Кол.уч.	Лист	Недок	Подп.	Дата	<b>НКНХ.5273-ПМТ2.8</b>	Лист
							110

- Осуществление рекреационной деятельности (статьи 25, 41 Лесного кодекса РФ);
- Создание лесных плантаций и их эксплуатация (статьи 25, 42 Лесного кодекса РФ);
- Выращивание лесных плодовых, ягодных, декоративных растений, лекарственных растений (статьи 25, 39 Лесного кодекса РФ);
- Создание лесных питомников и их эксплуатация (статьи 25, 39.1 Лесного кодекса РФ);
- Строительство и эксплуатация водохранилищ и иных искусственных водных объектов, а также гидротехнических сооружений, морских портов, морских терминалов, речных портов, причалов (статьи 25, 44 Лесного кодекса РФ);
- Строительство, реконструкция, эксплуатация линейных объектов (статьи 25, 45 Лесного кодекса РФ);
- Осуществление религиозной деятельности (статьи 25, 47 Лесного кодекса РФ).

8. Сведения об обременениях проектируемого лесного участка.

По данным государственного лесного реестра обременений на проектируемом лесном участке нет.

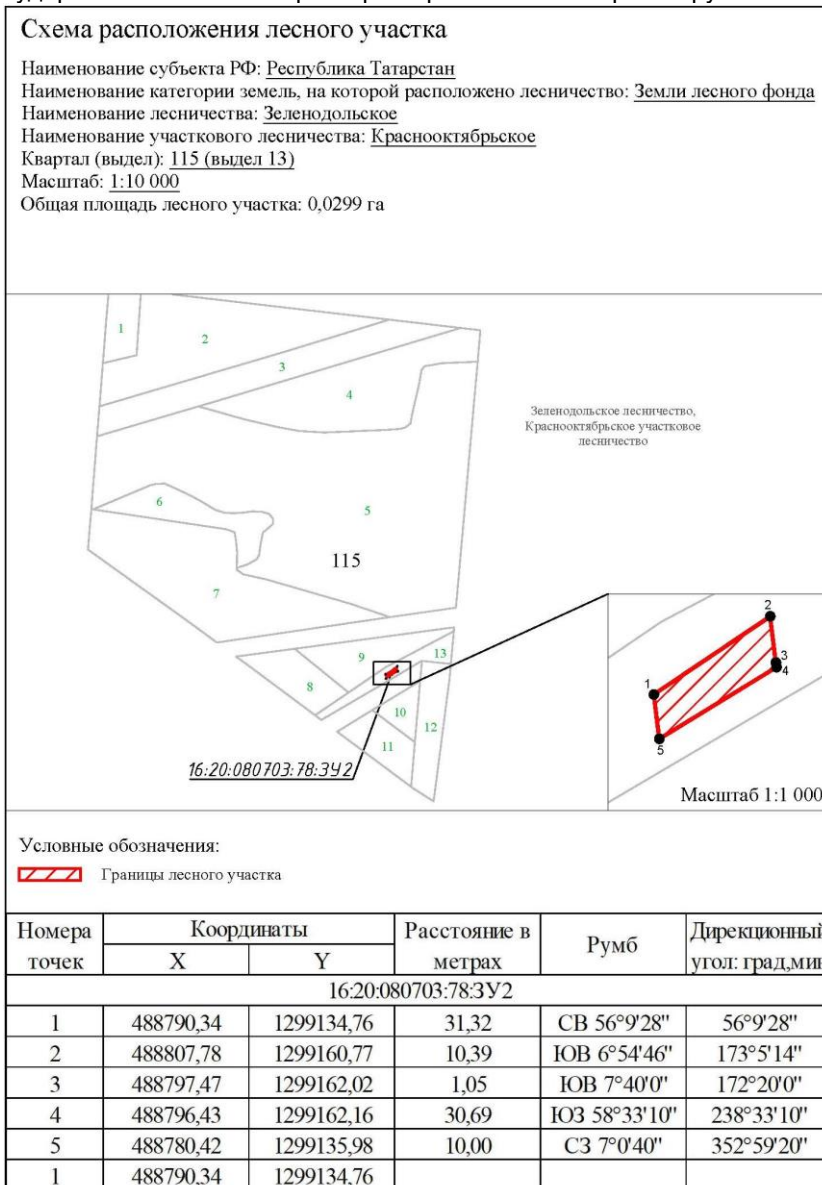


Рисунок 1.1 – Схема расположения лесного участка 16:20:080703:78:3У2

Взам. инв. №	
Подп. и дата	
Инв. № подл.	

Изм.	Кол.уч.	Лист	Недок	Подп.	Дата	<b>НКНХ.5273-ПМТ2.8</b>	Лист
							111

## 2. Сведения о лесном участке 16:20:070901:219:ЗУ1

Участок проектирования затрагивает земли лесного фонда, а именно выдел 18 квартала 3 Краснооктябрьского участкового лесничества ГКУ «Зеленодольское лесничество».

### Территориальное расположение и основные характеристики лесного участка.

1. Местоположение, границы и площадь проектируемого лесного участка представлены в таблице 2.1.

Категория земель – земли лесного фонда.

Таблица 2.1 Местоположение, границы и площадь проектируемого лесного участка

Наименование лесничества	Наименование участкового лесничества (хозяйства)	Номер лесных кварталов	Номера лесотаксационных выделов (их частей)	Площадь, га	ОЗУ
Краснооктябрьское участковое лесничество, ГКУ «Зеленодольское лесничество» Зеленодольский муниципальный район Республики Татарстан					
ГКУ «Зеленодольское лесничество»	Краснооктябрьское участковое лесничество	3	ч. выд. 18	0,0073	-
<b>Итого</b>				0,0073	

Площадь проектируемого лесного участка – 0,0073 га.

2. Целевое назначение земель представлено в таблице 2.2.

В соответствии с приказом Федерального агентства лесного хозяйства от 17 октября 2008 года № 320 «Об определении количества лесничества на территории Республики Татарстан и установления их границ» Краснооктябрьское участковое лесничество входит в состав ГКУ «Зеленодольское лесничество».

На момент проектирования лесного участка распространяется действие лесохозяйственного регламента, утвержденного приказом Министерства лесного хозяйства на территории ГКУ «Зеленодольское лесничество» от 19.02.2019 г. № 117-осн (с изм. от 28.12.2021 г. № 709-осн).

Согласно указанным документам лесного планирования квартал 3 (ч. выд. 18) Краснооктябрьского участкового лесничества, ГКУ «Зеленодольское лесничество» Зеленодольского муниципального района Республики Татарстан, относятся к защитным лесам.

Таблица 2.2 Распределение площади проектируемого лесного участка по видам целевого назначения лесов на защитные (по их категориям), эксплуатационные и резервные леса

Целевое назначение лесов	Площадь, га
1	2
Защитные леса, всего:	0,0073
1) леса, расположенные на особо охраняемых природных территориях;	-
2) леса, расположенные в водоохраных зонах;	-
3) леса, выполняющие функции защиты природных и иных объектов,	0,0073
Из них:	
а) леса, расположенные в первом и втором поясах зон санитарной охраны источников питьевого и хозяйственно-бытового водоснабжения;	-
б) защитные полосы лесов;	-
в) леса, расположенные в зеленых зонах;	0,0073
г) леса, расположенные в лесопарковых зонах;	-
д) горно-санитарные леса;	-
4) ценные леса,	-
Из них:	
а) государственные защитные лиственные полосы	-
б) противозерозионные леса;	-
в) леса, расположенные в пустынных зонах;	-
в) леса, расположенные в полупустынных зонах;	-
в) леса, расположенные в лесостепных зонах;	-
в) леса, расположенные в степях;	-
в) леса, расположенные в горах;	-
г) леса, имеющие научное или историческое значение;	-
д) орехово-промысловые зоны;	-
е) лесные плодовые насаждения;	-
ж) ленточные боры;	-

Взам. инв. №	
Подп. и дата	
Инв. № подл.	

						<b>НКНХ.5273-ПМТ2.8</b>	Лист 112
Изм.	Кол.уч.	Лист	Недок	Подп.	Дата		

Целевое назначение лесов	Площадь, га
1	2
з) запретные полосы лесов, расположенные вдоль водных объектов;	-
и) нерестоохранные полосы лесов;	-
Эксплуатационные леса, всего:	-
Резервные леса, всего:	-
<b>Всего лесов:</b>	<b>0,0073</b>

3. Количественные и качественные характеристики проектируемого лесного участка.

Количественные и качественные характеристики проектируемого лесного участка составляются на основании данных государственного лесного реестра (лесостроительные планшеты, планы лесонасаждений с учетом текущих изменений). Текущими изменениями в лесостроительных материалах являются все происходящие изменения в лесном фонде в течение ревизионного периода с (момента последнего лесоустройства по настоящее время), связанные с хозяйственной деятельностью, воздействием природных факторов, изменением лесного законодательства, проведением натурных обследований и др. завершенные лесничеством копии материалов лесоустройства с учетом текущих изменений являются обязательным приложением к проектной документации.

4. Распределение земель представлено в таблицах 2.3 - 2.4.

Таблица 2.3 Распределение площади проектируемого лесного участка по категориям земель лесного фонда

Показатели	Площадь, га
1	2
1 Общая площадь земель лесного фонда	0,0073
2. Лесные земли, всего	0,0073
2.1 Покрытые лесной растительностью, всего	0,0073
2.1.1. в том числе лесные культуры	0,0073
2.2 Не покрытые лесной растительностью, всего	-
в том числе: не сомкнувшиеся лесные культуры	-
лесные питомники, плантации	-
редины естественные	-
фонд лесовосстановления, всего	-
в том числе: гари	-
погибшие древостои	-
вырубки	-
прогалины, пустыри	-
3. Не лесные земли, всего	-
в том числе: пашни	-
сенокосы	-
пастбища, луга	-
водоёмы	-
дороги, просеки	-
трассы коммуникации, усадьбы и пр.	-
болота	-
пески	-
прочие земли	-

Таблица 2.4 Распределение земель

Общая площадь всего	В том числе									
	лесные земли					нелесные земли				
	занятые лесными насаждениями	лесные культуры в том числе	лесные питомники, плантации	не занятые лесными насаждениями	итого	дороги	просеки	болота	другие	итого
1	2	3	4	5	6	7	8	9	10	11
0,0073	0,0073	0,0073	-	-	0,0073	-	-	-	-	-

5. Характеристика насаждений проектируемого лесного участка представлена в таблице 2.5.

Таблица 2.5 Характеристика насаждений проектируемого лесного участка

Взам. инв. №
Подп. и дата
Инв. № подл.

Изм.	Кол.уч.	Лист	Недок	Подп.	Дата	<b>НКНХ.5273-ПМТ2.8</b>	Лист
							113

Участков ое лесниче ство/ урочище (при наличии)	Номер квартала	Номер выдела	Состав насаждения или характеристика лесного участка при отсутствии насаждения	Площадь (га)/запас древесины при наличии (куб. м)	В том числе по группам возраста древостоя (га/куб. м)			
					молодняк и	средне-возрастные	приспевающие	спелые и перестойные
1	2	3	4	6	7	8	9	10
Краснооктябрьское	3	18	Лесные культуры 5СЗЛП1Б1ОС	0,0073/1	0,0073/1	-	-	-
<b>Итого:</b>				0,0073/1	0,0073/1	-	-	-

Таблица 2.6 Средние таксационные показатели насаждений проектируемого лесного участка

Целевое назначение лесов	Лесной квартал / лесотаксационный выдел	Хозяйство, преобладающая порода	Состав насаждения	Возраст насаждения	Бонитет насаждения	Полнота, сумма площадей сечений	Средний запас древесины (куб. м/га)			
							Молодняки	средневозрастные	приспевающие	спелые и перестойные
1	2	3	4	5	6	7	8	9	10	11
Защитные леса	3/18	Хвойное, С	5СЗЛП1Б1ОС	23	2	0,6	80	-	-	-

6. Виды и объемы использования лесов на проектируемом лесном участке представлены в таблице 2.7.

Таблица 2.7 Виды и объемы использования лесов на проектируемом лесном участке.

Целевое назначение лесов	Хозяйство (хвойное, твердолиственное, мягколиственное)	Площадь, га	Единица измерения	Объемы использования лесов (изъятия лесных ресурсов)
1	2	3	4	5
Вид использования лесов – строительство, реконструкция, эксплуатация линейных объектов				
Цель предоставления лесного участка - строительство, реконструкция, эксплуатация линейных объектов – трубопровод магистральный				
Защитные леса	Хвойное	0,0073	куб. м	1
<b>Итого:</b>			<b>куб. м</b>	<b>1</b>

7. Виды разрешенного использования лесов на проектируемом лесном участке

Лесохозяйственным регламентом, утвержденным Приказом Министерства лесного хозяйства Республики Татарстан №117-осн от 19.02.2019 г. (с изм. от 28.12.2021 г. №709-осн) в границах Краснооктябрьского участкового лесничества ГКУ «Зеленодольское лесничество» квартал 3 (ч. выд. 18) Зеленодольского муниципального района Республики Татарстан и соответственно на проектируемом лесном участке установлены следующие виды разрешенного использования лесов:

- Заготовка древесины (статьи 25, 29 Лесного кодекса РФ);
- Заготовка и сбор недревесных лесных ресурсов (статьи 25, 32 Лесного кодекса РФ);
- Заготовка пищевых лесных ресурсов и сбор лекарственных растений (статьи 25, 35 Лесного кодекса РФ);
- Осуществление научно-исследовательской, образовательной деятельности (статьи 25, 40 Лесного кодекса РФ);
- Осуществление рекреационной деятельности (статьи 25, 41 Лесного кодекса РФ);
- Создание лесных плантаций и их эксплуатация (статьи 25, 42 Лесного кодекса РФ);
- Выращивание лесных плодовых, ягодных, декоративных растений, лекарственных растений (статьи 25, 39 Лесного кодекса РФ);
- Создание лесных питомников и их эксплуатация (статьи 25, 39.1 Лесного кодекса РФ);
- Строительство и эксплуатация водохранилищ и иных искусственных водных объектов, а также гидротехнических сооружений, морских портов, морских терминалов, речных портов, причалов (статьи 25, 44

Взам. инв. №	
Подп. и дата	
Инв. № подл.	

							<b>НКНХ.5273-ПМТ2.8</b>	Лист 114
Изм.	Кол.уч.	Лист	Подок	Подп.	Дата			

Лесного кодекса РФ);

– Строительство, реконструкция, эксплуатация линейных объектов (статьи 25, 45 Лесного кодекса РФ);

– Осуществление религиозной деятельности (статьи 25, 47 Лесного кодекса РФ).

8. Сведения об обременениях проектируемого лесного участка.

По данным государственного лесного реестра обременений на проектируемом лесном участке нет.

### Схема расположения лесного участка

Наименование субъекта РФ: Республика Татарстан

Наименование категории земель, на которой расположено лесничество: Земли лесного фонда

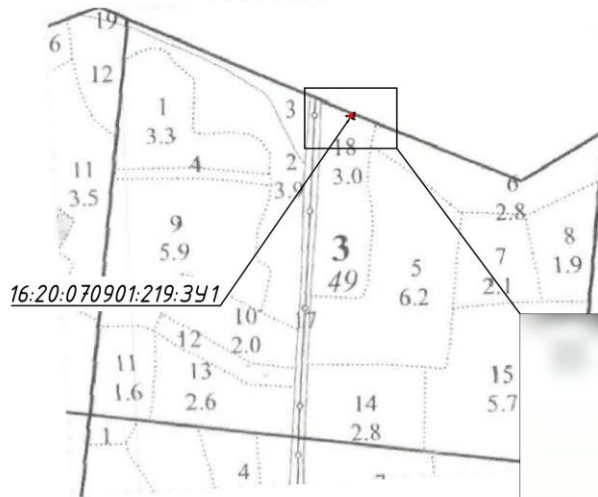
Наименование лесничества: Зеленодольское

Наименование участкового лесничества: Краснооктябрьское

Квартал (выдел): 3 (выдел 18)

Масштаб: 1:10 000

Общая площадь лесного участка: 0,0073 га



Условные обозначения:

Границы лесного участка

Масштаб 1:2 000

Номера точек	Координаты		Расстояние в метрах	Румб	Дирекционный угол: град,мин
	X	Y			
16:20:070901:219:3У1					
1	496331,49	1294429,24	14,80	СВ 69°35'48"	69°35'48"
2	496336,65	1294443,12	4,44	ЮЗ 2°59'3"	182°59'3"
3	496332,22	1294442,89	6,28	ЮЗ 3°0'43"	183°0'43"
4	496325,95	1294442,56	2,65	СЗ 67°7'28"	292°52'32"
5	496326,98	1294440,12	11,77	СЗ 67°28'0"	292°32'0"
1	496331,49	1294429,24			

Рисунок 2.1 – Схема расположения лесного участка 16:20:070901:219:3У1

Взам. инв. №	
Подп. и дата	
Инв. № подл.	

Изм.	Кол.уч.	Лист	Недок	Подп.	Дата

**НКНХ.5273-ПМТ2.8**

### 3. Сведения о лесном участке 16:20:070901:219:3У2

Участок проектирования затрагивает земли лесного фонда, а именно выдел 18 квартала 3 Краснооктябрьского участкового лесничества ГКУ «Зеленодольское лесничество».

#### Территориальное расположение и основные характеристики лесного участка.

1. Местоположение, границы и площадь проектируемого лесного участка представлены в таблице 3.1.

Категория земель – земли лесного фонда.

Таблица 3.1 Местоположение, границы и площадь проектируемого лесного участка

Наименование лесничества	Наименование участкового лесничества (хозяйства)	Номер лесных кварталов	Номера лесотаксационных выделов (их частей)	Площадь, га	ОЗУ
Краснооктябрьское участковое лесничество, ГКУ «Зеленодольское лесничество» Зеленодольский муниципальный район Республики Татарстан					
ГКУ «Зеленодольское лесничество»	Краснооктябрьское участковое лесничество	3	ч. выд. 18	0,0064	-
<b>Итого</b>				0,0064	

Площадь проектируемого лесного участка – 0,0064 га.

2. Целевое назначение земель представлено в таблице 3.2

В соответствии с приказом Федерального агентства лесного хозяйства от 17 октября 2008 года № 320 «Об определении количества лесничества на территории Республики Татарстан и установления их границ» Краснооктябрьское участковое лесничество входит в состав ГКУ «Зеленодольское лесничество».

На момент проектирования лесного участка распространяется действие лесохозяйственного регламента, утвержденного приказом Министерства лесного хозяйства на территории ГКУ «Зеленодольское лесничество» от 19.02.2019 г. № 117-осн (с изм. от 28.12.2021 г. № 709-осн).

Согласно указанным документам лесного планирования квартал 3 (ч. выд. 18) Краснооктябрьского участкового лесничества, ГКУ «Зеленодольское лесничество» Зеленодольского муниципального района Республики Татарстан, относятся к защитным лесам.

Таблица 3.2 Распределение площади проектируемого лесного участка по видам целевого назначения лесов на защитные (по их категориям), эксплуатационные и резервные леса

Целевое назначение лесов	Площадь, га
1	2
Защитные леса, всего:	0,0064
1) леса, расположенные на особо охраняемых природных территориях;	-
2) леса, расположенные в водоохраных зонах;	-
3) леса, выполняющие функции защиты природных и иных объектов,	0,0064
Из них:	
а) леса, расположенные в первом и втором поясах зон санитарной охраны источников питьевого и хозяйственно-бытового водоснабжения;	-
б) защитные полосы лесов;	-
в) леса, расположенные в зеленых зонах;	0,0064
г) леса, расположенные в лесопарковых зонах;	-
д) горно-санитарные леса;	-
4) ценные леса,	-
Из них:	
а) государственные защитные лиственные полосы	-
б) противозероэрозийные леса;	-
в) леса, расположенные в пустынных зонах;	-
в) леса, расположенные в полупустынных зонах;	-
в) леса, расположенные в лесостепных зонах;	-
в) леса, расположенные в степях;	-
в) леса, расположенные в горах;	-
г) леса, имеющие научное или историческое значение;	-
д) орехово-промысловые зоны;	-
е) лесные плодовые насаждения;	-
ж) ленточные боры;	-

Взам. инв. №	
Подп. и дата	
Инв. № подл.	

							<b>НКНХ.5273-ПМТ2.8</b>	Лист
								116
Изм.	Кол.уч.	Лист	Недок	Подп.	Дата			

Целевое назначение лесов	Площадь, га
1	2
з) запретные полосы лесов, расположенные вдоль водных объектов;	-
и) нерестоохранные полосы лесов;	-
Эксплуатационные леса, всего:	-
Резервные леса, всего:	-
<b>Всего лесов:</b>	<b>0,0064</b>

3. Количественные и качественные характеристики проектируемого лесного участка.

Количественные и качественные характеристики проектируемого лесного участка составляются на основании данных государственного лесного реестра (лесостроительные планшеты, планы лесонасаждений с учетом текущих изменений). Текущими изменениями в лесостроительных материалах являются все происходящие изменения в лесном фонде в течение ревизионного периода с (момента последнего лесоустройства по настоящее время), связанные с хозяйственной деятельностью, воздействием природных факторов, изменением лесного законодательства, проведением натурных обследований и др. завершенные лесничеством копии материалов лесоустройства с учетом текущих изменений являются обязательным приложением к проектной документации.

4. Распределение земель представлено в таблицах 3.3 - 3.4.

Таблица 3.3 Распределение площади проектируемого лесного участка по категориям земель лесного фонда

Показатели	Площадь, га
1	2
1 Общая площадь земель лесного фонда	0,0064
2. Лесные земли, всего	0,0064
2.1 Покрытые лесной растительностью, всего	0,0064
2.1.1. в том числе лесные культуры	0,0064
2.2 Не покрытые лесной растительностью, всего	-
в том числе: не сомкнувшиеся лесные культуры	-
лесные питомники, плантации	-
редины естественные	-
фонд лесовосстановления, всего	-
в том числе: гари	-
погибшие древостои	-
вырубки	-
прогалины, пустыри	-
3. Не лесные земли, всего	-
в том числе: пашни	-
сенокосы	-
пастбища, луга	-
воды	-
дороги, просеки	-
трассы коммуникации, усадьбы и пр.	-
болота	-
пески	-
прочие земли	-

Таблица 3.4 Распределение земель

Общая площадь всего	В том числе									
	лесные земли					нелесные земли				
	занятые лесными насаждениями	лесные культуры в том числе	лесные питомники, плантации	не занятые лесными насаждениями	итого	дороги	просеки	болота	другие	итого
1	2	3	4	5	6	7	8	9	10	11
<b>0,0064</b>	0,0064	0,0064	-	-	0,0064	-	-	-	-	-

5. Характеристика насаждений проектируемого лесного участка представлена в таблице 3.5.

Таблица 3.5 Характеристика насаждений проектируемого лесного участка

Взам. инв. №
Подп. и дата
Инв. № подл.

Изм.	Кол.уч.	Лист	Недок	Подп.	Дата	<b>НКНХ.5273-ПМТ2.8</b>	Лист
							117

Участков ое лесниче ство/ урочище (при наличии)	Номер квартала	Номер выдела	Состав насаждения или характеристика лесного участка при отсутствии насаждения	Площадь (га)/запас древесины при наличии (куб. м)	В том числе по группам возраста древостоя (га/куб. м)			
					молодняк и	средне-возрастные	приспевающие	спелые и перестойные
1	2	3	4	6	7	8	9	10
Краснооктябрьское	3	18	Лесные культуры 5СЗЛП1Б1ОС	0,0064/1	0,0064/1	-	-	-
<b>Итого:</b>				0,0064/1	0,0064/1	-	-	-

Таблица 3.6 Средние таксационные показатели насаждений проектируемого лесного участка

Целевое назначение лесов	Лесной квартал / лесотаксационный выдел	Хозяйство, преобладающая порода	Состав насаждения	Возраст насаждений	Бонитет насаждений	Полнота, сумма площадей сечений	Средний запас древесины (куб. м/га)			
							Молодняки	средне-зрелые	приспевающие	спелые и перестойные
1	2	3	4	5	6	7	8	9	10	11
Защитные леса	3/18	Хвойное, С	5СЗЛП1Б1ОС	23	2	0,6	80	-	-	-

6. Виды и объемы использования лесов на проектируемом лесном участке представлены в таблице 3.7.

Таблица 3.7 Виды и объемы использования лесов на проектируемом лесном участке.

Целевое назначение лесов	Хозяйство (хвойное, твердолиственное, мягколиственное)	Площадь, га	Единица измерения	Объемы использования лесов (изъятия лесных ресурсов)
1	2	3	4	5
Вид использования лесов – строительство, реконструкция, эксплуатация линейных объектов				
Цель предоставления лесного участка - строительство, реконструкция, эксплуатация линейных объектов – трубопровод магистральный				
Защитные леса	Хвойное	0,0064	куб. м	1
<b>Итого:</b>			<b>куб. м</b>	<b>1</b>

7. Виды разрешенного использования лесов на проектируемом лесном участке

Лесохозяйственным регламентом, утвержденным Приказом Министерства лесного хозяйства Республики Татарстан №117-осн от 19.02.2019 г. (с изм. от 28.12.2021 г. №709-осн) в границах Краснооктябрьского участкового лесничества ГКУ «Зеленодольское лесничество» квартал 3 (ч. выд. 18) Зеленодольского муниципального района Республики Татарстан и соответственно на проектируемом лесном участке установлены следующие виды разрешенного использования лесов:

- Заготовка древесины (статьи 25, 29 Лесного кодекса РФ);
- Заготовка и сбор недревесных лесных ресурсов (статьи 25, 32 Лесного кодекса РФ);
- Заготовка пищевых лесных ресурсов и сбор лекарственных растений (статьи 25, 35 Лесного кодекса РФ);
- Осуществление научно-исследовательской, образовательной деятельности (статьи 25, 40 Лесного кодекса РФ);
- Осуществление рекреационной деятельности (статьи 25, 41 Лесного кодекса РФ);
- Создание лесных плантаций и их эксплуатация (статьи 25, 42 Лесного кодекса РФ);
- Выращивание лесных плодовых, ягодных, декоративных растений, лекарственных растений (статьи 25, 39 Лесного кодекса РФ);
- Создание лесных питомников и их эксплуатация (статьи 25, 39.1 Лесного кодекса РФ);
- Строительство и эксплуатация водохранилищ и иных искусственных водных объектов, а также гидротехнических сооружений, морских портов, морских терминалов, речных портов, причалов (статьи 25, 44 Лесного кодекса РФ);

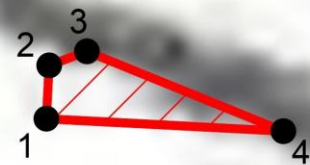
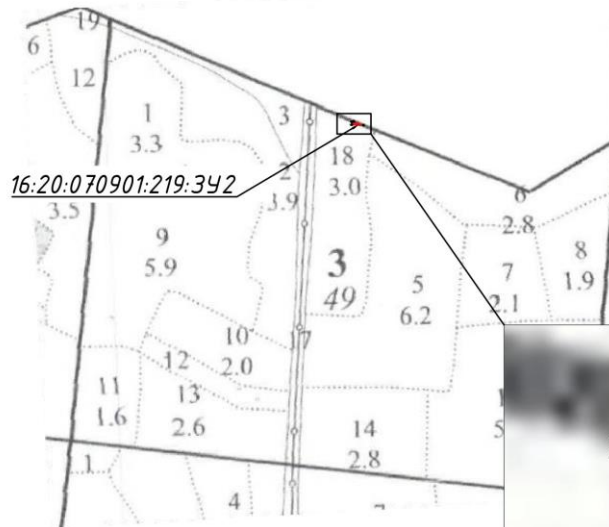
Взам. инв. №	
Подп. и дата	
Инв. № подл.	

Изм.	Кол.уч.	Лист	Недок	Подп.	Дата	<b>НКНХ.5273-ПМТ2.8</b>	Лист
							118

- Строительство, реконструкция, эксплуатация линейных объектов (статьи 25, 45 Лесного кодекса РФ);
  - Осуществление религиозной деятельности (статьи 25, 47 Лесного кодекса РФ).
8. Сведения об обременениях проектируемого лесного участка.  
По данным государственного лесного реестра обременений на проектируемом лесном участке нет.

### Схема расположения лесного участка

Наименование субъекта РФ: Республика Татарстан  
 Наименование категории земель, на которой расположено лесничество: Земли лесного фонда  
 Наименование лесничества: Зеленодольское  
 Наименование участка лесничества: Краснооктябрьское  
 Квартал (выдел): 3 (выдел 18)  
 Масштаб: 1:10 000  
 Общая площадь лесного участка: 0,0064 га



Условные обозначения:

Границы лесного участка

Масштаб 1:2 000

Номера точек	Координаты		Расстояние в метрах	Румб	Дирекционный угол: град,мин
	X	Y			
16:20:070901:219:3У2					
1	496332,22	1294442,89	4,44	СВ 2°59'3"	2°59'3"
2	496336,65	1294443,12	3,34	СВ 69°28'44"	69°28'44"
3	496337,83	1294446,25	17,61	ЮВ 67°52'21"	112°7'39"
4	496331,19	1294462,55	19,69	СЗ 87°0'5"	272°59'55"
1	496332,22	1294442,89			

Рисунок 3.1 – Схема расположения лесного участка 16:20:070901:219:3У2

Взам. инв. №
Подп. и дата
Инв. № подл.

Изм.	Кол.уч.	Лист	Недок	Подп.	Дата
------	---------	------	-------	-------	------

**НКНХ.5273-ПМТ2.8**

#### 4. Сведения о лесном участке 16:20:00000:3756:3У1

Участок проектирования затрагивает земли лесного фонда, а именно выделы 8, 17 квартала 10 и выделы 7, 13 квартала 19 Краснооктябрьского участкового лесничества ГКУ «Зеленодольское лесничество».

##### **Территориальное расположение и основные характеристики лесного участка.**

1. Местоположение, границы и площадь проектируемого лесного участка представлены в таблице 4.1.

Категория земель – земли лесного фонда.

Таблица 4.1 Местоположение, границы и площадь проектируемого лесного участка

Наименование лесничества	Наименование участкового лесничества (хозяйства)	Номер лесных кварталов	Номера лесотаксационных выделов (их частей)	Площадь, га	ОЗУ
Краснооктябрьское участковое лесничество, ГКУ «Зеленодольское лесничество» Зеленодольский муниципальный район Республики Татарстан					
ГКУ «Зеленодольское лесничество»	Краснооктябрьское участковое лесничество	10	ч. выд. 8	0,0196	-
			ч. выд. 17	0,4486	-
	19	ч. выд. 7	0,9889	-	
		ч. выд. 13	0,1233	-	
<b>Итого</b>				1,5804	

Площадь проектируемого лесного участка – 1,5804 га.

2. Целевое назначение земель представлено в таблице 4.2.

В соответствии с приказом Федерального агентства лесного хозяйства от 17 октября 2008 года № 320 «Об определении количества лесничества на территории Республики Татарстан и установления их границ» Краснооктябрьское участковое лесничество входит в состав ГКУ «Зеленодольское лесничество».

На момент проектирования лесного участка распространяется действие лесохозяйственного регламента, утвержденного приказом Министерства лесного хозяйства на территории ГКУ «Зеленодольское лесничество» от 19.02.2019 г. № 117-осн (с изм. от 28.12.2021 г. № 709-осн).

Согласно указанным документам лесного планирования квартал 10 (ч. выд. 8, 17) и квартал 19 (ч. выд. 7, 13) Краснооктябрьского участкового лесничества, ГКУ «Зеленодольское лесничество» Зеленодольского муниципального района Республики Татарстан, относятся к защитным лесам.

Таблица 4.2 Распределение площади проектируемого лесного участка по видам целевого назначения лесов на защитные (по их категориям), эксплуатационные и резервные леса

Целевое назначение лесов	Площадь, га
1	2
Защитные леса, всего:	1,5804
1) леса, расположенные на особо охраняемых природных территориях;	-
2) леса, расположенные в водоохранных зонах;	-
3) леса, выполняющие функции защиты природных и иных объектов,	1,5804
Из них:	
а) леса, расположенные в первом и втором поясах зон санитарной охраны источников питьевого и хозяйственно-бытового водоснабжения;	-
б) защитные полосы лесов;	-
в) леса, расположенные в зеленых зонах;	1,5804
г) леса, расположенные в лесопарковых зонах;	-
д) горно-санитарные леса;	-
4) ценные леса,	-
Из них:	
а) государственные защитные лиственные полосы	-
б) противозерозионные леса;	-
в) леса, расположенные в пустынных зонах;	-
в) леса, расположенные в полупустынных зонах;	-
в) леса, расположенные в лесостепных зонах;	-
в) леса, расположенные в степях;	-
в) леса, расположенные в горах;	-
г) леса, имеющие научное или историческое значение;	-
д) орехово-промысловые зоны;	-
е) лесные плодовые насаждения;	-
ж) ленточные боры;	-
з) запретные полосы лесов, расположенные вдоль водных объектов;	-

Взам. инв. №
Подп. и дата
Инв. № подл.

Изм.	Кол.уч.	Лист	Недок	Подп.	Дата	<b>НКНХ.5273-ПМТ2.8</b>	Лист 120
------	---------	------	-------	-------	------	-------------------------	-------------

Целевое назначение лесов	Площадь, га
1	2
и) нерестоохраняемые полосы лесов;	-
Эксплуатационные леса, всего:	-
Резервные леса, всего:	-
<b>Всего лесов:</b>	1,5804

3. Количественные и качественные характеристики проектируемого лесного участка.

Количественные и качественные характеристики проектируемого лесного участка составляются на основании данных государственного лесного реестра (лесоустроительные планшеты, планы лесонасаждений с учетом текущих изменений). Текущими изменениями в лесоустроительных материалах являются все происходящие изменения в лесном фонде в течение ревизионного периода с (момента последнего лесоустройства по настоящее время), связанные с хозяйственной деятельностью, воздействием природных факторов, изменением лесного законодательства, проведением натурных обследований и др. заверенные лесничеством копии материалов лесоустройства с учетом текущих изменений являются обязательным приложением к проектной документации.

4. Распределение земель представлено в таблицах 4.3 - 4.4.

Таблица 4.3 Распределение площади проектируемого лесного участка по категориям земель лесного фонда

Показатели	Площадь, га
1	2
1 Общая площадь земель лесного фонда	1,5804
2. Лесные земли, всего	1,5804
2.1 Покрытые лесной растительностью, всего	1,5804
2.1.1. в том числе лесные культуры	-
2.2 Не покрытые лесной растительностью, всего	-
в том числе: не сомкнувшиеся лесные культуры	-
лесные питомники, плантации	-
редины естественные	-
фонд лесовосстановления, всего	-
в том числе: гари	-
погибшие древостои	-
вырубки	-
прогалины, пустыри	-
3. Не лесные земли, всего	-
в том числе: пашни	-
сенокосы	-
пастбища, луга	-
водоёмы	-
дороги, просеки	-
трассы коммуникации, усадьбы и пр.	-
болота	-
пески	-
прочие земли	-

Таблица 4.4 Распределение земель

Общая площадь всего	В том числе									
	лесные земли					нелесные земли				
	занятые лесными насаждениями	лесные культуры в том числе	лесные питомники, плантации	не занятые лесными насаждениями	итого	дороги	просеки	болота	другие	итого
1	2	3	4	5	6	7	8	9	10	11
1,5804	1,5804	-	-	-	1,5804	-	-	-	-	-

5. Характеристика насаждений проектируемого лесного участка представлена в таблице 4.5.

Взам. инв. №	
Подп. и дата	
Инв. № подл.	

Изм.	Кол.уч.	Лист	Недок	Подп.	Дата	<b>НКНХ.5273-ПМТ2.8</b>	Лист
							121

Таблица 4.5 Характеристика насаждений проектируемого лесного участка

Участков ое лесничества/ урочище (при наличии)	Номер квартала	Номер выдела	Состав насаждения или характеристика лесного участка при отсутствии насаждения	Площадь (га)/запас древесины при наличии (куб. м)	В том числе по группам возраста древостоя (га/куб. м)			
					молодняк и	средне-возрастные	приспевающие	спелые и перестойные
1	2	3	4	6	7	8	9	10
Краснооктябрьское	10	8	9Б1С+Е+ОС	0,0196/5	-	-	-	0,0196/5
		17	7Б2ЛП1С	0,4486/94	-	-	-	0,4486/94
	19	7	6Б3С1Е	0,9889/287	-	-	-	0,9889/287
		13	7ЛПЗБ+ОС	0,1233/17	-	0,1233/17	-	-
<b>Итого:</b>				1,5804/403	-	0,1233/17	-	1,4571/386

Таблица 4.6 Средние таксационные показатели насаждений проектируемого лесного участка

Целевое назначение лесов	Лесной квартал / лесотаксационный выдел	Хозяйство, преобладающая порода	Состав насаждения	Возраст насаждений	Бонитет насаждений	Полнота, сумма площади сечений	Средний запас древесины (куб. м/га)			
							Молодняки	средневозрастные	приспевающие	спелые и перестойные
1	2	3	4	5	6	7	8	9	10	11
Защитные леса Защитные леса	10/8	Мягколиственное, Б	9Б1С+Е+ОС	105	1	0,6	-	-	-	260
	10/17	Мягколиственное, Б	7Б2ЛП1С	95	1	0,5	-	-	-	210
	19/7	Мягколиственное, Б	6Б3С1Е	105	1	0,7	-	-	-	290
	19/13	Мягколиственное, ЛП	7ЛПЗБ+ОС	25	2	0,9	-	140	-	-

6. Виды и объемы использования лесов на проектируемом лесном участке представлены в таблице 4.7.

Таблица 4.7 Виды и объемы использования лесов на проектируемом лесном участке.

Целевое назначение лесов	Хозяйство (хвойное, твердолиственное, мягколиственное)	Площадь, га	Единица измерения	Объемы использования лесов (изъятия лесных ресурсов)
1	2	3	4	5
Вид использования лесов – строительство, реконструкция, эксплуатация линейных объектов				
Цель предоставления лесного участка - строительство, реконструкция, эксплуатация линейных объектов – трубопровод магистральный				
Защитные леса	Мягколиственное	1,5804	куб. м	403
<b>Итого:</b>			<b>куб. м</b>	<b>403</b>

7. Виды разрешенного использования лесов на проектируемом лесном участке

Лесохозяйственным регламентом, утвержденным Приказом Министерства лесного хозяйства Республики Татарстан №117-осн от 19.02.2019 г. (с изм. от 28.12.2021 г. №709-осн) в границах Краснооктябрьского участкового лесничества ГКУ «Зеленодольское лесничество» квартал 10 (ч. выд. 8, 17) и квартал 19 (ч. выд. 7, 13) Зеленодольского муниципального района Республики Татарстан и соответственно на проектируемом лесном участке установлены следующие виды разрешенного использования лесов:

- Заготовка древесины (статьи 25, 29 Лесного кодекса РФ);
- Заготовка и сбор недревесных лесных ресурсов (статьи 25, 32 Лесного кодекса РФ);
- Заготовка пищевых лесных ресурсов и сбор лекарственных растений (статьи 25, 35 Лесного кодекса РФ);
- Осуществление научно-исследовательской, образовательной деятельности (статьи 25, 40 Лесного кодекса РФ);
- Осуществление рекреационной деятельности (статьи 25, 41 Лесного кодекса РФ);

Взам. инв. №	
Подп. и дата	
Инв. № подл.	

Изм.	Кол.уч.	Лист	Недок	Подп.	Дата	<b>НКНХ.5273-ПМТ2.8</b>	Лист
							122

- Создание лесных плантаций и их эксплуатация (статьи 25, 42 Лесного кодекса РФ);
  - Выращивание лесных плодовых, ягодных, декоративных растений, лекарственных растений (статьи 25, 39 Лесного кодекса РФ);
  - Создание лесных питомников и их эксплуатация (статьи 25, 39.1 Лесного кодекса РФ);
  - Строительство и эксплуатация водохранилищ и иных искусственных водных объектов, а также гидротехнических сооружений, морских портов, морских терминалов, речных портов, причалов (статьи 25, 44 Лесного кодекса РФ);
  - Строительство, реконструкция, эксплуатация линейных объектов (статьи 25, 45 Лесного кодекса РФ);
  - Осуществление религиозной деятельности (статьи 25, 47 Лесного кодекса РФ).
8. Сведения об обременениях проектируемого лесного участка. По данным государственного лесного реестра обременений на проектируемом лесном участке нет.

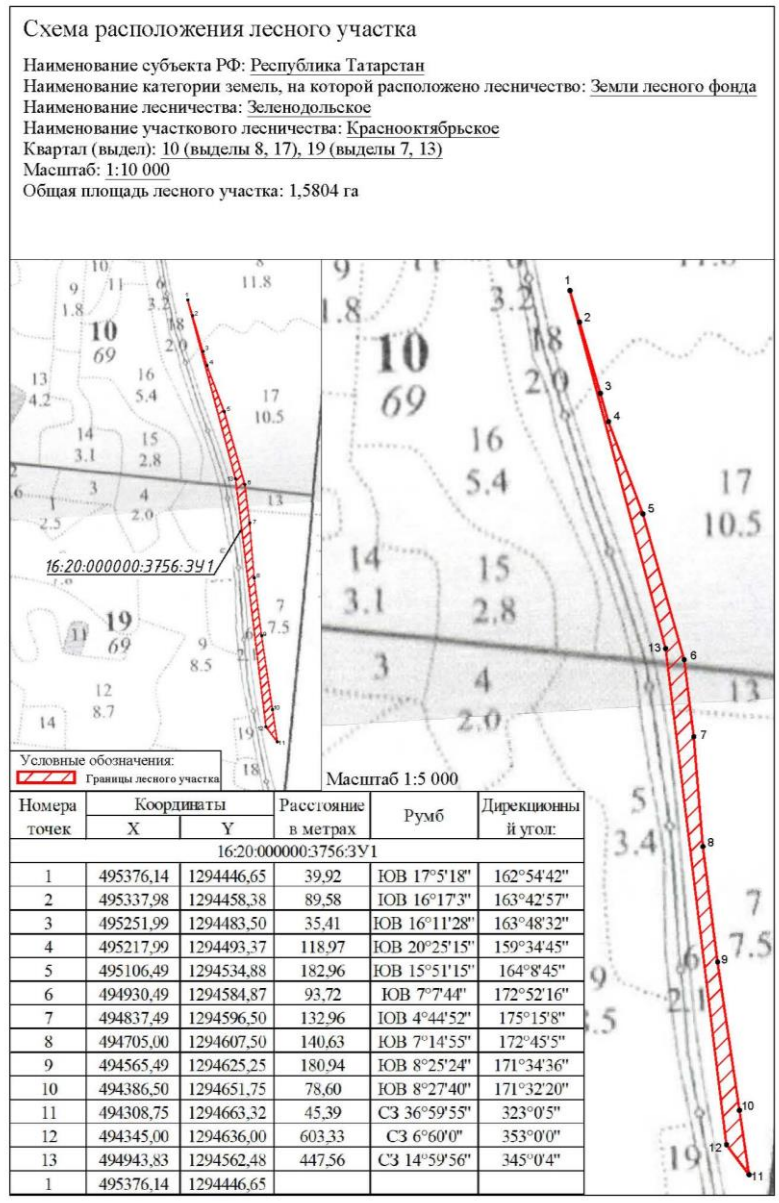


Рисунок 4.1 – Схема расположения лесного участка 16:20:000000:3756:3У1

Взам. инв. №

Подп. и дата

Инв. № подл.

Изм.	Кол.уч.	Лист	Недок	Подп.	Дата	<b>НКНХ.5273-ПМТ2.8</b>					Лист
											123

## 5. Сведения о лесном участке 16:00:000000:1076:3У1

Участок проектирования затрагивает земли лесного фонда, а именно выдел 20 квартала 33 и выделы 3, 10, 12, 16, 23, 24, 31, 32, 39 квартала 42 Краснооктябрьского участкового лесничества ГКУ «Зеленодольское лесничество».

### Территориальное расположение и основные характеристики лесного участка.

1. Местоположение, границы и площадь проектируемого лесного участка представлены в таблице 5.1.

Категория земель – земли лесного фонда.

Таблица 5.1 Местоположение, границы и площадь проектируемого лесного участка

Наименование лесничества	Наименование участкового лесничества (хозяйства)	Номер лесных кварталов	Номера лесотаксационных выделов (их частей)	Площадь, га	ОЗУ
Краснооктябрьское участковое лесничество, ГКУ «Зеленодольское лесничество» Зеленодольский муниципальный район Республики Татарстан					
ГКУ «Зеленодольское лесничество»	Краснооктябрьское участковое лесничество	33	ч. выд. 20	0,0384	-
			ч. выд. 3	0,2951	-
			ч. выд. 10	0,2604	-
		42	ч. выд. 12	0,3192	-
			ч. выд. 16	0,2500	-
			ч. выд. 23	0,6439	-
			ч. выд. 24	0,0540	-
			ч. выд. 31	1,0959	-
			ч. выд. 32	0,0929	-
			ч. выд. 39	0,0831	-
<b>Итого</b>				<b>3,1329</b>	

Площадь проектируемого лесного участка – 3,1329 га.

2. Целевое назначение земель представлено в таблице 5.2.

В соответствии с приказом Федерального агентства лесного хозяйства от 17 октября 2008 года №320 «Об определении количества лесничества на территории Республики Татарстан и установления их границ» Краснооктябрьское участковое лесничество входит в состав «ГКУ Зеленодольское лесничество».

На момент проектирования лесного участка распространяется действие лесохозяйственного регламента, утвержденного приказом Министерства лесного хозяйства на территории ГКУ «Зеленодольское лесничество» от 19.02.2019 г. № 117-осн (с изм. от 28.12.2021 г. № 709-осн).

Согласно указанным документам лесного планирования квартал 33 (ч. выд. 20) и квартал 42 (ч. выд. 3, 10, 12, 16, 23, 24, 31, 32, 39) Краснооктябрьского участкового лесничества, ГКУ «Зеленодольское лесничество» Зеленодольского муниципального района Республики Татарстан, относятся к защитным лесам.

Таблица 5.2 Распределение площади проектируемого лесного участка по видам целевого назначения лесов на защитные (по их категориям), эксплуатационные и резервные леса

Целевое назначение лесов		Площадь, га
1	2	
Защитные леса, всего:		3,1329
1) леса, расположенные на особо охраняемых природных территориях;		-
2) леса, расположенные в водоохранных зонах;		-
3) леса, выполняющие функции защиты природных и иных объектов,		3,1329
Из них:		
а) леса, расположенные в первом и втором поясах зон санитарной охраны источников питьевого и хозяйственно-бытового водоснабжения;		-
б) защитные полосы лесов;		-
в) леса, расположенные в зеленых зонах;		3,1329
г) леса, расположенные в лесопарковых зонах;		-
д) горно-санитарные леса;		-
4) ценные леса,		-
Из них:		
а) государственные защитные лиственные полосы		-
б) противозерозионные леса;		-
в) леса, расположенные в пустынных зонах;		-

Взам. инв. №	
Подп. и дата	
Инв. № подл.	

						<b>НКНХ.5273-ПМТ2.8</b>	Лист 124
Изм.	Кол.уч.	Лист	№ док	Подп.	Дата		

Целевое назначение лесов	Площадь, га
1	2
в) леса, расположенные в полупустынных зонах;	-
в) леса, расположенные в лесостепных зонах;	-
в) леса, расположенные в степях;	-
в) леса, расположенные в горах;	-
г) леса, имеющие научное или историческое значение;	-
д) орехово-промысловые зоны;	-
е) лесные плодовые насаждения;	-
ж) ленточные боры;	-
з) запретные полосы лесов, расположенные вдоль водных объектов;	-
и) нерестоохраняемые полосы лесов;	-
Эксплуатационные леса, всего:	-
Резервные леса, всего:	-
<b>Всего лесов:</b>	<b>3,1329</b>

3. Количественные и качественные характеристики проектируемого лесного участка.

Количественные и качественные характеристики проектируемого лесного участка составляются на основании данных государственного лесного реестра (лесостроительные планшеты, планы лесонасаждений с учетом текущих изменений). Текущими изменениями в лесостроительных материалах являются все происходящие изменения в лесном фонде в течение ревизионного периода с (момента последнего лесоустройства по настоящее время), связанные с хозяйственной деятельностью, воздействием природных факторов, изменением лесного законодательства, проведением натурных обследований и др. заверенные лесничеством копии материалов лесоустройства с учетом текущих изменений являются обязательным приложением к проектной документации.

4. Распределение земель представлено в таблицах 5.3 - 5.4.

Таблица 5.3 Распределение площади проектируемого лесного участка по категориям земель лесного фонда

Показатели	Площадь, га
1	2
1 Общая площадь земель лесного фонда	3,1329
2. Лесные земли, всего	3,1329
2.1 Покрытые лесной растительностью, всего	3,1329
2.1.1. в том числе лесные культуры	0,1215
2.2 Не покрытые лесной растительностью, всего	-
в том числе: не сомкнувшиеся лесные культуры	-
лесные питомники, плантации	-
редины естественные	-
фонд лесовосстановления, всего	-
в том числе: гари	-
погибшие древостои	-
вырубки	-
прогалины, пустыри	-
3. Не лесные земли, всего	-
в том числе: пашни	-
сенокосы	-
пастбища, луга	-
воды	-
дороги, просеки	-
трассы коммуникации, усадьбы и пр.	-
болота	-
пески	-
прочие земли	-

Таблица 5.4 Распределение земель

Общая площадь всего	В том числе									
	лесные земли					нелесные земли				
	занятые лесными насаждениями	лесные культуры в том числе	лесные питомники, плантации	не занятые лесными насаждениями	итого	дороги	просеки	болота	другие	итого
1	2	3	4	5	6	7	8	9	10	11
3,1329	3,1329	0,1215	-	-	3,1329	-	-	-	-	-

5. Характеристика насаждений проектируемого лесного участка представлена в таблице 5.5.

Взам. инв. №	Подп. и дата	Инв. № подл.

Изм.	Кол.уч.	Лист	Недок	Подп.	Дата	<b>НКНХ.5273-ПМТ2.8</b>	Лист
							125

Таблица 5.5 Характеристика насаждений проектируемого лесного участка

Участков ое лесные ство/ урочище (при наличии)	Номер квартала	Номер выдела	Состав насаждения или характеристика лесного участка при отсутствии насаждения	Площадь (га)/запас древесины при наличии (куб. м)	В том числе по группам возраста древостоя (га/куб. м)			
					молодняк и	средне- возрастные	приспевающи е	спелые и перестойные
1	2	3	4	6	7	8	9	10
Краснооктябрьско е	33	20	Лесные культуры 10Е	0,0384/8	-	0,0384/8	-	-
		3	4ОСЗБЗЛП	0,2951/71	-	-	-	0,2951/71
	42	10	6Б4ЛП+ОС	0,2604/68	-	-	-	0,2604/68
		12	4ОСЗБЗЛП	0,3192/89	-	-	-	0,3192/89
		16	9Б1ЛП+ОС	0,2500/70	-	-	-	0,2500/70
		23	4ОСЗБЗЛП	0,6439/142	-	-	-	0,6439/ 142
		24	5С4Б1ЛП	0,0540/16	-	-	-	0,0540/16
		31	4Б4ОС2ЛП	1,0959/296	-	-	-	1,0959/ 296
		32	7Б2ЛП1ОС	0,0929/25	-	-	-	0,0929/25
		39	Лесные культуры 7С2ЛП1Б+Е	0,0831/29	-	-	0,0831/29	-
<b>Итого:</b>				3,1329/814	-	0,0384/8	0,0831/29	3,0114/ 777

Таблица 5.6 Средние таксационные показатели насаждений проектируемого лесного участка

Целевое назначение лесов	Лесной квартал / лесотакс ационный выдел	Хозяйство, преобладающ я порода	Состав насаждения	Возраст насаждени й	Бонитет насаждени й	Полнот а, сумма площа дей сечени й	Средний запас древесины (куб. м/га)			
							Молодня ки	среднево зрастные	приспева ющие	спелые и перестой ные
1	2	3	4	5	6	7	8	9	10	11
Защитные леса	33/20	Хвойное, Е	10Е	55	1	0,7	-	220	-	-
	42/3	Мягколиственн ое, ОС	4ОСЗБЗЛП	70	1	0,6	-	-	-	240
	42/10	Мягколиственн ое, Б	6Б4ЛП+ОС	100	1	0,7	-	-	-	260
	42/12	Мягколиственн ое, ОС	4ОСЗБЗЛП	70	1	0,7	-	-	-	280
	42/16	Мягколиственн ое, Б	9Б1ЛП+ОС	100	1	0,7	-	-	-	280
	42/23	Мягколиственн ое, ОС	4ОСЗБЗЛП	70	1	0,6	-	-	-	220
	42/24	Хвойное, С	5С4Б1ЛП	150	1	0,6	-	-	-	290
	42/31	Мягколиственн ое, Б	4Б4ОС2ЛП	70	1	0,8	-	-	-	270
	42/32	Мягколиственн ое, Б	7Б2ЛП1ОС	75	1	0,8	-	-	-	270
	42/39	Хвойное, С	7С2ЛП1Б+Е	62	1А	0,9	-	-	350	-

6. Виды и объемы использования лесов на проектируемом лесном участке представлены в таблице 5.7.

Таблица 5.7 Виды и объемы использования лесов на проектируемом лесном участке.

Целевое назначение лесов	Хозяйство (хвойное, твердолиственное, мягколиственное)	Площадь, га	Единица измерения	Объемы использования лесов (изъятия лесных ресурсов)
1	2	3	4	5
Вид использования лесов – строительство, реконструкция, эксплуатация линейных объектов				
Цель предоставления лесного участка - строительство, реконструкция, эксплуатация линейных объектов – трубопровод магистральный				
Защитные леса	Хвойное	0,1755	куб. м	53
	Мягколиственное	2,9574	куб. м	761
<b>Итого:</b>			<b>куб. м</b>	<b>814</b>

7. Виды разрешенного использования лесов на проектируемом лесном участке.

Взам. инв. №	
Подп. и дата	
Инв. № подл.	

Изм.	Кол.уч.	Лист	Недок	Подп.	Дата	<b>НКНХ.5273-ПМТ2.8</b>	Лист
							126

Лесохозяйственным регламентом, утвержденным Приказом Министерства лесного хозяйства Республики Татарстан №117-осн от 19.02.2019 г. (с изм. от 28.12.2021 г. №709-осн) в границах Краснооктябрьского участкового лесничества ГКУ «Зеленодольское лесничество» квартал 33 (ч. выд. 20) и квартал 42 (ч. выд. 3, 10, 12, 16, 23, 24, 31, 32, 39) Зеленодольского муниципального района Республики Татарстан и соответственно на проектируемом лесном участке установлены следующие виды разрешенного использования лесов:

- Заготовка древесины (статьи 25, 29 Лесного кодекса РФ);
- Заготовка и сбор недревесных лесных ресурсов (статьи 25, 32 Лесного кодекса РФ);
- Заготовка пищевых лесных ресурсов и сбор лекарственных растений (статьи 25, 35 Лесного кодекса РФ);
- Осуществление научно-исследовательской, образовательной деятельности (статьи 25, 40 Лесного кодекса РФ);
- Осуществление рекреационной деятельности (статьи 25, 41 Лесного кодекса РФ);
- Создание лесных плантаций и их эксплуатация (статьи 25, 42 Лесного кодекса РФ);
- Выращивание лесных плодовых, ягодных, декоративных растений, лекарственных растений (статьи 25, 39 Лесного кодекса РФ);
- Создание лесных питомников и их эксплуатация (статьи 25, 39.1 Лесного кодекса РФ);
- Строительство и эксплуатация водохранилищ и иных искусственных водных объектов, а также гидротехнических сооружений, морских портов, морских терминалов, речных портов, причалов (статьи 25, 44 Лесного кодекса РФ);
- Строительство, реконструкция, эксплуатация линейных объектов (статьи 25, 45 Лесного кодекса РФ);
- Осуществление религиозной деятельности (статьи 25, 47 Лесного кодекса РФ).

8. Сведения об обременениях проектируемого лесного участка.

По данным государственного лесного реестра обременений на проектируемом лесном участке нет.

Инв. № подл.	Подп. и дата	Взам. инв. №							Лист
Изм.	Кол.уч.	Лист	Недок	Подп.	Дата	<b>НКНХ.5273-ПМТ2.8</b>			

### Схема расположения лесного участка

Наименование субъекта РФ: Республика Татарстан

Наименование категории земель, на которой расположено лесничество: Земли лесного фонда

Наименование лесничества: Зеленодольское

Наименование участкового лесничества: Краснооктябрьское

Квартал (выдел): 33 (выдел 20), 42 (выделы 3, 10, 12, 16, 23, 24, 31, 32, 39)

Масштаб: 1:10 000

Общая площадь лесного участка: 3,1329 га

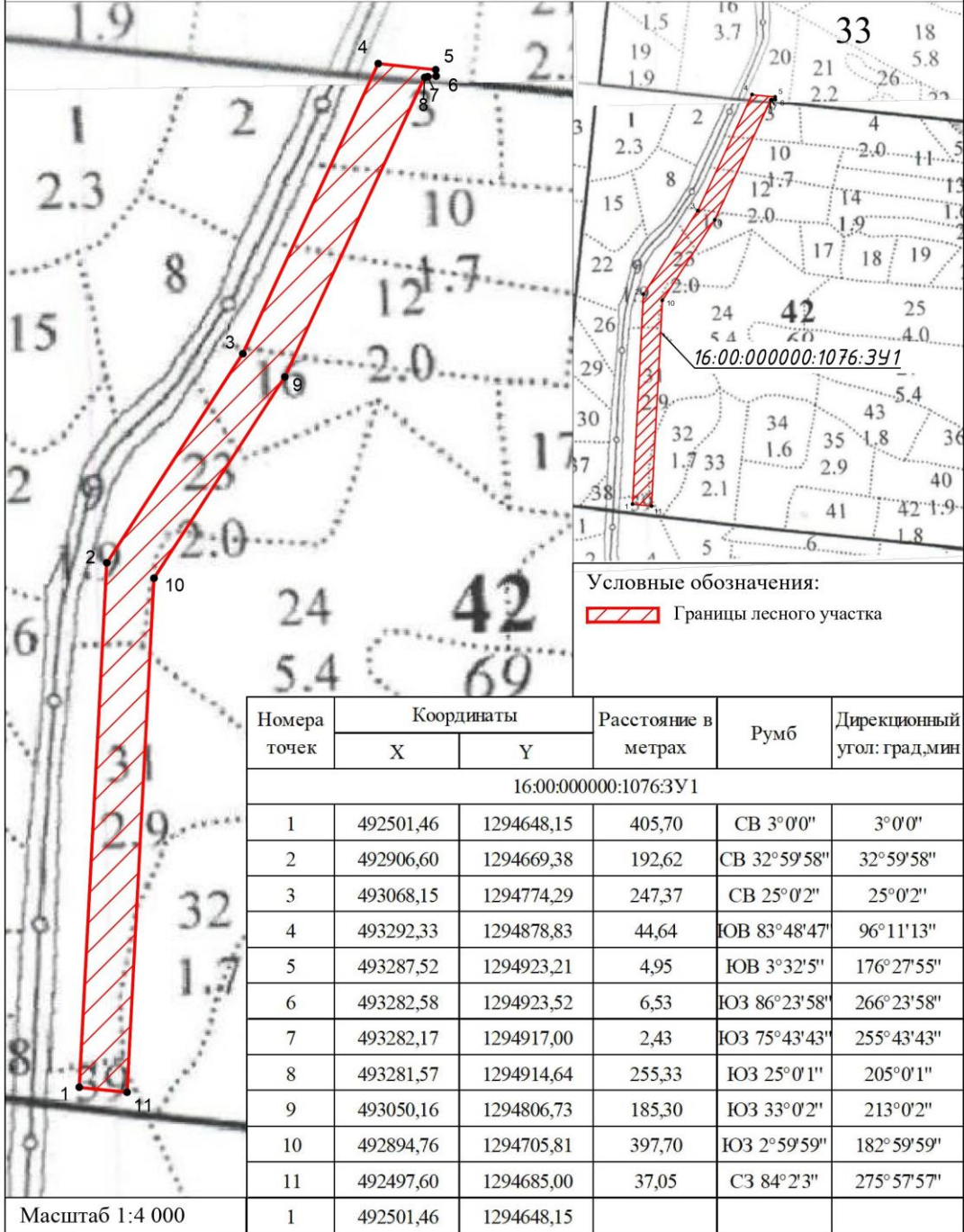


Рисунок 5.1 – Схема расположения лесного участка 16:00:000000:1076:ЗУ1

Взам. инв. №	
Подп. и дата	
Инв. № подл.	

Изм.	Кол.уч.	Лист	Подок	Подп.	Дата

НКНХ.5273-ПМТ2.8

Лист  
128

## 6. Сведения о лесном участке 16:20:000000:3678:3У1

Участок проектирования затрагивает земли лесного фонда, а именно выдел 4 квартала 57, выдел 5 квартала 74, выделы 6, 10, 16, 17, 31, 34, 36 квартала 75, выдел 9 квартала 94 Краснооктябрьского участкового лесничества ГКУ «Зеленодольское лесничество».

### Территориальное расположение и основные характеристики лесного участка.

1. Местоположение, границы и площадь проектируемого лесного участка представлены в таблице 6.1. Категория земель – земли лесного фонда.

Таблица 6.1 Местоположение, границы и площадь проектируемого лесного участка

Наименование лесничества	Наименование участкового лесничества (хозяйства)	Номер лесных кварталов	Номера лесотаксационных выделов (их частей)	Площадь, га	ОЗУ
Краснооктябрьское участковое лесничество, ГКУ «Зеленодольское лесничество» Зеленодольский муниципальный район Республики Татарстан					
ГКУ «Зеленодольское лесничество»	Краснооктябрьское участковое лесничество	57	ч. выд. 4	0,0128	-
		74	ч. выд. 5	0,1307	-
		75	ч. выд. 6	0,0101	-
			ч. выд. 10	0,0482	-
			ч. выд. 16	0,2352	-
			ч. выд. 17	0,0429	-
			ч. выд. 31	0,0023	Берегозащитные участки леса
			ч. выд. 34	0,0137	-
		ч. выд. 36	0,0148	Берегозащитные участки леса	
		94	ч. выд. 9	0,0296	-
<b>Итого</b>				0,5404	

Площадь проектируемого лесного участка – 0,5404 га.

2. Целевое назначение земель представлено в таблице 6.2.

В соответствии с приказом Федерального агентства лесного хозяйства от 17 октября 2008 года №320 «Об определении количества лесничества на территории Республики Татарстан и установления их границ» Краснооктябрьское участковое лесничество входит в состав «ГКУ Зеленодольское лесничество».

На момент проектирования лесного участка распространяется действие лесохозяйственного регламента, утвержденного приказом Министерства лесного хозяйства на территории ГКУ «Зеленодольское лесничество» от 19.02.2019 г. № 117-осн (с изм. от 28.12.2021 г. № 709-осн).

Согласно указанным документам лесного планирования квартал 57 (ч. выд. 4), квартал 74 (ч. выд. 5), квартал 75 (ч. выд. 6, 10, 16, 17, 31, 34, 36), квартал 94 (ч. выд. 9) Краснооктябрьского участкового лесничества, ГКУ «Зеленодольское лесничество» Зеленодольского муниципального района Республики Татарстан, относятся к защитным лесам.

Таблица 6.2 Распределение площади проектируемого лесного участка по видам целевого назначения лесов на защитные (по их категориям), эксплуатационные и резервные леса

Целевое назначение лесов		Площадь, га
1		2
Защитные леса, всего:		0,5404
1) леса, расположенные на особо охраняемых природных территориях;		-
2) леса, расположенные в водоохранных зонах;		-
3) леса, выполняющие функции защиты природных и иных объектов,		0,5404
Из них:		
а) леса, расположенные в первом и втором поясах зон санитарной охраны источников питьевого и хозяйственно-бытового водоснабжения;		-
б) защитные полосы лесов;		-
в) леса, расположенные в зеленых зонах;		0,5404
г) леса, расположенные в лесопарковых зонах;		-
д) горно-санитарные леса;		-
4) ценные леса,		-
Из них:		
а) государственные защитные лиственные полосы		-
б) противозерозионные леса;		-

Взам. инв. №
Подп. и дата
Инв. № подл.

Изм.	Кол.уч.	Лист	Недок	Подп.	Дата	<b>НКНХ.5273-ПМТ2.8</b>	Лист 129
------	---------	------	-------	-------	------	-------------------------	-------------

Целевое назначение лесов	Площадь, га
1	2
в) леса, расположенные в пустынных зонах;	-
в) леса, расположенные в полупустынных зонах;	-
в) леса, расположенные в лесостепных зонах;	-
в) леса, расположенные в степях;	-
в) леса, расположенные в горах;	-
г) леса, имеющие научное или историческое значение;	-
д) орехово-промысловые зоны;	-
е) лесные плодовые насаждения;	-
ж) ленточные боры;	-
з) запретные полосы лесов, расположенные вдоль водных объектов;	-
и) нерестоохраняемые полосы лесов;	-
Эксплуатационные леса, всего:	-
Резервные леса, всего:	-
<b>Всего лесов:</b>	<b>0,5404</b>

### 3. Количественные и качественные характеристики проектируемого лесного участка.

Количественные и качественные характеристики проектируемого лесного участка составляются на основании данных государственного лесного реестра (лесоустроительные планшеты, планы лесонасаждений с учетом текущих изменений). Текущими изменениями в лесоустроительных материалах являются все происходящие изменения в лесном фонде в течение ревизионного периода с (момента последнего лесоустройства по настоящему времени), связанные с хозяйственной деятельностью, воздействием природных факторов, изменением лесного законодательства, проведением натурных обследований и др. заверенные лесничеством копии материалов лесоустройства с учетом текущих изменений являются обязательным приложением к проектной документации.

### 4. Распределение земель представлено в таблицах 6.3 - 6.4.

Таблица 6.3 Распределение площади проектируемого лесного участка по категориям земель лесного фонда

Показатели	Площадь, га
1	2
1 Общая площадь земель лесного фонда	0,5404
2. Лесные земли, всего	0,5404
2.1 Покрытые лесной растительностью, всего	0,5404
2.1.1. в том числе лесные культуры	0,2799
2.2 Не покрытые лесной растительностью, всего	-
в том числе: не сомкнувшиеся лесные культуры	-
лесные питомники, плантации	-
редины естественные	-
фонд лесовосстановления, всего	-
в том числе: гари	-
погибшие древостои	-
вырубки	-
прогалины, пустыри	-
3. Не лесные земли, всего	-
в том числе: пашни	-
сенокосы	-
пастбища, луга	-
водоёмы	-
дороги, просеки	-
трассы коммуникации, усадьбы и пр.	-
болота	-
пески	-
прочие земли	-

Таблица 6.4 Распределение земель

Общая площадь всего	В том числе									
	лесные земли					нелесные земли				
	занятые лесными насаждениями	лесные культуры в том числе	лесные питомники, плантации	не занятые лесными насаждениями	итого	дороги	просеки	болота	другие	итого
1	2	3	4	5	6	7	8	9	10	11
0,5404	0,5404	0,2799	-	-	0,5404	-	-	-	-	-

Взам. инв. №
Подп. и дата
Инв. № подл.

Изм.	Кол.уч.	Лист	Недок	Подп.	Дата	<b>НКНХ.5273-ПМТ2.8</b>	Лист
							130

5. Характеристика насаждений проектируемого лесного участка представлена в таблице 6.5.

Таблица 6.5 Характеристика насаждений проектируемого лесного участка

Участко все лесниче ство/ урочище (при наличии наличии )	Номер квартал а	Номер выдела	Состав насаждения или характеристика лесного участка при отсутствии насаждения	Площадь (га)/запас древесины при наличии (куб. м)	В том числе по группам возраста древостоя (га/куб. м)			
					молодняк и	средне- возрастные	приспевающи е	спелые и перестойные
1	2	3	4	6	7	8	9	10
Краснооктябрьское	57	4	6ОСЗБ1ЛП	0,0128/4	-	-	-	0,0128/4
	74	5	Лесные культуры 10С	0,1307/34	-	-	0,1307/34	-
		6	9С1Б	0,0101/3	-	-	0,0101/3	-
		10	Лесные культуры 10С+Б	0,0482/14	-	-	0,0482/14	-
		16	7БЗС	0,2352/75	-	-	-	0,2352/75
		17	Лесные культуры 9С1Б	0,0429/11	-	-	0,0429/11	-
		31	8Б2ОС+Е	0,0023/1	-	-	-	0,0023/1
		34	Лесные культуры 8С2Б	0,0137/5	-	-	0,0137/5	-
		36	Лесные культуры 9С1Б	0,0148/4	-	-	0,0148/4	-
	94	9	Лесные культуры 10С	0,0296/7	-	-	0,0296/7	-
<b>Итого:</b>				3,1329/814	-	0,0384/8	0,0831/29	3,0114/ 777

Таблица 5.6 Средние таксационные показатели насаждений проектируемого лесного участка

Целевое назначение лесов	Лесной квартал / лесотакса ционный выдел	Хозяйство, преобладающая порода	Состав насаждения	Возраст насаждений	Бонитет насаждений	Полнот а, сумма площад ей сечени й	Средний запас древесины (куб. м/га)			
							Молодняк и	среднево зрастные	приспева ющие	спелые и перестой ные
1	2	3	4	5	6	7	8	9	10	11
Защитные леса	57/4	Мягколиственн е, ОС	6ОСЗБ1ЛП	70	1	0,7	-	-	-	290
	74/5	Хвойное, С	10С	92	1	0,6	-	-	260	-
	75/6	Хвойное, С	9С1Б	80	1А	0,6	-	-	290	-
	75/10	Хвойное, С	10С+Б	80	1А	0,6	-	-	290	-
	75/16	Мягколиственн е, Б	7БЗС	75	1	0,8	-	-	-	320
	75/17	Хвойное, С	9С1Б	63	1	0,7	-	-	260	-
	75/31	Мягколиственн е, Б	8Б2ОС+Е	75	2	0,7	-	-	-	220
	75/34	Хвойное, С	8С2Б	81	1А	0,8	-	-	380	-
	75/36	Хвойное, С	9С1Б	63	1	0,8	-	-	290	-
	94/9	Хвойное, С	10С	67	1	0,6	-	-	230	-

6. Виды и объемы использования лесов на проектируемом лесном участке представлены в таблице 5.7.

Таблица 5.7 Виды и объемы использования лесов на проектируемом лесном участке.

Целевое назначение лесов	Хозяйство (хвойное, твердолиственное, мягколиственное)	Площадь, га	Единица измерения	Объемы использования лесов (изъятия лесных ресурсов)
1	2	3	4	5
Вид использования лесов – строительство, реконструкция, эксплуатация линейных объектов				
Цель предоставления лесного участка - строительство, реконструкция, эксплуатация линейных объектов – трубопровод магистральный				
Защитные леса	Хвойное	0,2901	куб. м	78
	Мягколиственное	0,2503	куб. м	80
<b>Итого:</b>			<b>куб. м</b>	<b>158</b>

7. Виды разрешенного использования лесов на проектируемом лесном участке.

Лесохозяйственным регламентом, утвержденным Приказом Министерства лесного хозяйства Республики Татарстан №117-осн от 19.02.2019 г. (с изм. от 28.12.2021 г. №709-осн) в границах Краснооктябрьского участкового лесничества ГКУ «Зеленодольское лесничество» квартал 57 (ч. выд. 4),

Взам. инв. №	
Подп. и дата	
Инв. № подл.	

Изм.	Кол.уч.	Лист	Подок	Подп.	Дата	<b>НКНХ.5273-ПМТ2.8</b>	Лист
							131

квартал 74 (ч. выд. 5), квартал 75 (ч. выд. 6, 10, 16, 17, 31, 34, 36), квартал 94 (ч. выд. 9) Зеленодольского муниципального района Республики Татарстан и соответственно на проектируемом лесном участке установлены следующие виды разрешенного использования лесов:

- Заготовка древесины (статьи 25, 29 Лесного кодекса РФ);
- Заготовка и сбор недревесных лесных ресурсов (статьи 25, 32 Лесного кодекса РФ);
- Заготовка пищевых лесных ресурсов и сбор лекарственных растений (статьи 25, 35 Лесного кодекса РФ);
- Осуществление научно-исследовательской, образовательной деятельности (статьи 25, 40 Лесного кодекса РФ);
- Осуществление рекреационной деятельности (статьи 25, 41 Лесного кодекса РФ);
- Создание лесных плантаций и их эксплуатация (статьи 25, 42 Лесного кодекса РФ);
- Выращивание лесных плодовых, ягодных, декоративных растений, лекарственных растений (статьи 25, 39 Лесного кодекса РФ);
- Создание лесных питомников и их эксплуатация (статьи 25, 39.1 Лесного кодекса РФ);
- Строительство и эксплуатация водохранилищ и иных искусственных водных объектов, а также гидротехнических сооружений, морских портов, морских терминалов, речных портов, причалов (статьи 25, 44 Лесного кодекса РФ);
- Строительство, реконструкция, эксплуатация линейных объектов (статьи 25, 45 Лесного кодекса РФ);
- Осуществление религиозной деятельности (статьи 25, 47 Лесного кодекса РФ).

8. Сведения об обременениях проектируемого лесного участка.

По данным государственного лесного реестра обременений на проектируемом лесном участке нет.

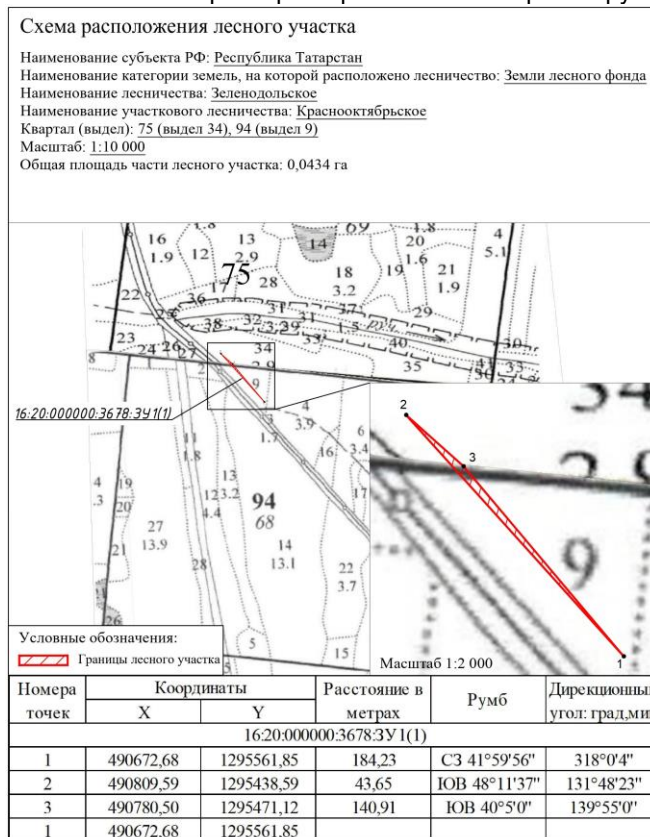


Рисунок 6.1 – Схема расположения лесного участка 16:20:000000:3678:3У1(часть 1)

Взам. инв. №
Подп. и дата
Инв. № подл.

						<b>НКНХ.5273-ПМТ2.8</b>	Лист
							132
Изм.	Кол.уч.	Лист	Недок	Подп.	Дата		

### Схема расположения лесного участка

Наименование субъекта РФ: Республика Татарстан  
 Наименование категории земель, на которой расположено лесничество: Земли лесного фонда  
 Наименование лесничества: Зеленодольское  
 Наименование участкового лесничества: Краснооктябрьское  
 Квартал (выдел): 74 (выдел 5), 75 (выделы 6, 10, 16, 17, 31, 36)  
 Масштаб: 1:10 000  
 Общая площадь части лесного участка: 0,3896 га

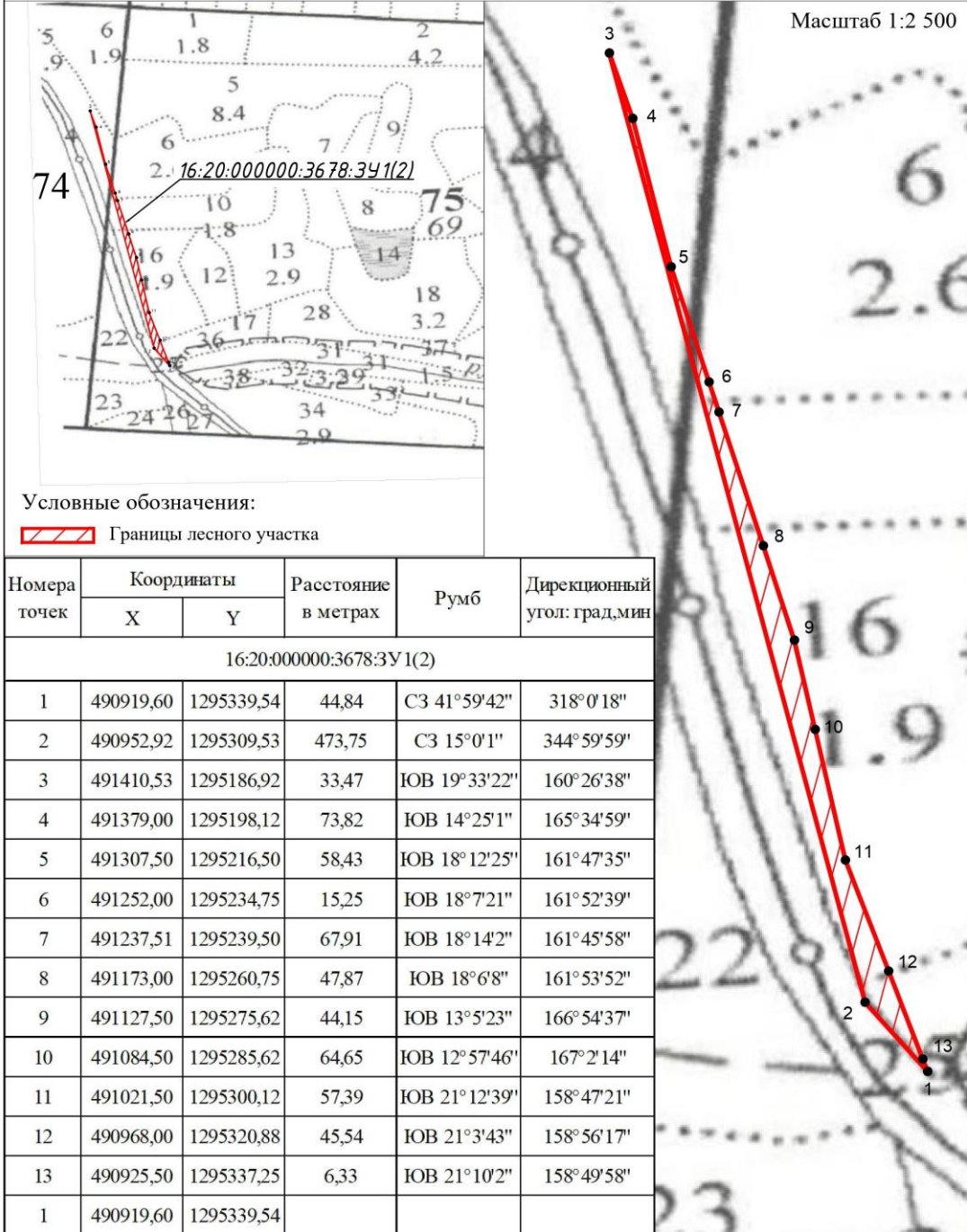


Рисунок 6.2 – Схема расположения лесного участка 16:20:000000:3678:3У1(часть 2)

Взам. инв. №	
Подп. и дата	
Инв. № подл.	

Изм.	Кол.уч.	Лист	Подок	Подп.	Дата

НКНХ.5273-ПМТ2.8

### Схема расположения лесного участка

Наименование субъекта РФ: Республика Татарстан

Наименование категории земель, на которой расположено лесничество: Земли лесного фонда

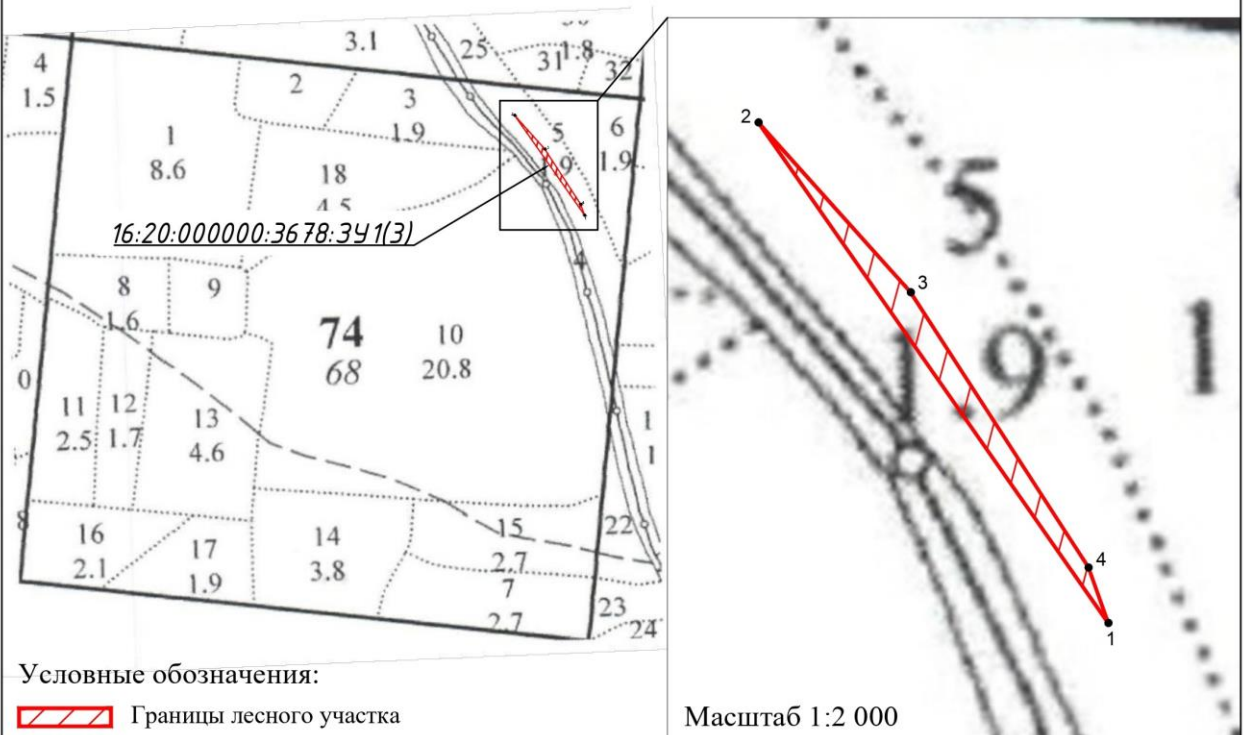
Наименование лесничества: Зеленодольское

Наименование участкового лесничества: Краснооктябрьское

Квартал (выдел): 74 (выдел 5)

Масштаб: 1:10 000

Общая площадь части лесного участка: 0,0946 га



Номера точек	Координаты		Расстояние в метрах	Румб	Дирекционный угол: град,мин
	X	Y			
16:20:000000:3678:3У1(3)					
1	491431,42	1295179,51	182,12	СЗ 35°0'2"	324°59'58"
2	491580,60	1295075,05	68,02	ЮВ 41°55'57"	138°4'3"
3	491530,00	1295120,50	97,70	ЮВ 32°56'5"	147°3'55"
4	491448,00	1295173,62	17,60	ЮВ 19°33'13"	160°26'47"
1	491431,42	1295179,51			

Рисунок 6.3 – Схема расположения лесного участка 16:20:000000:3678:3У1(часть 3)

Взам. инв. №	
Подп. и дата	
Инв. № подл.	

Изм.	Кол.уч.	Лист	Недок	Подп.	Дата

**НКНХ.5273-ПМТ2.8**

### Схема расположения лесного участка

Наименование субъекта РФ: Республика Татарстан

Наименование категории земель, на которой расположено лесничество: Земли лесного фонда

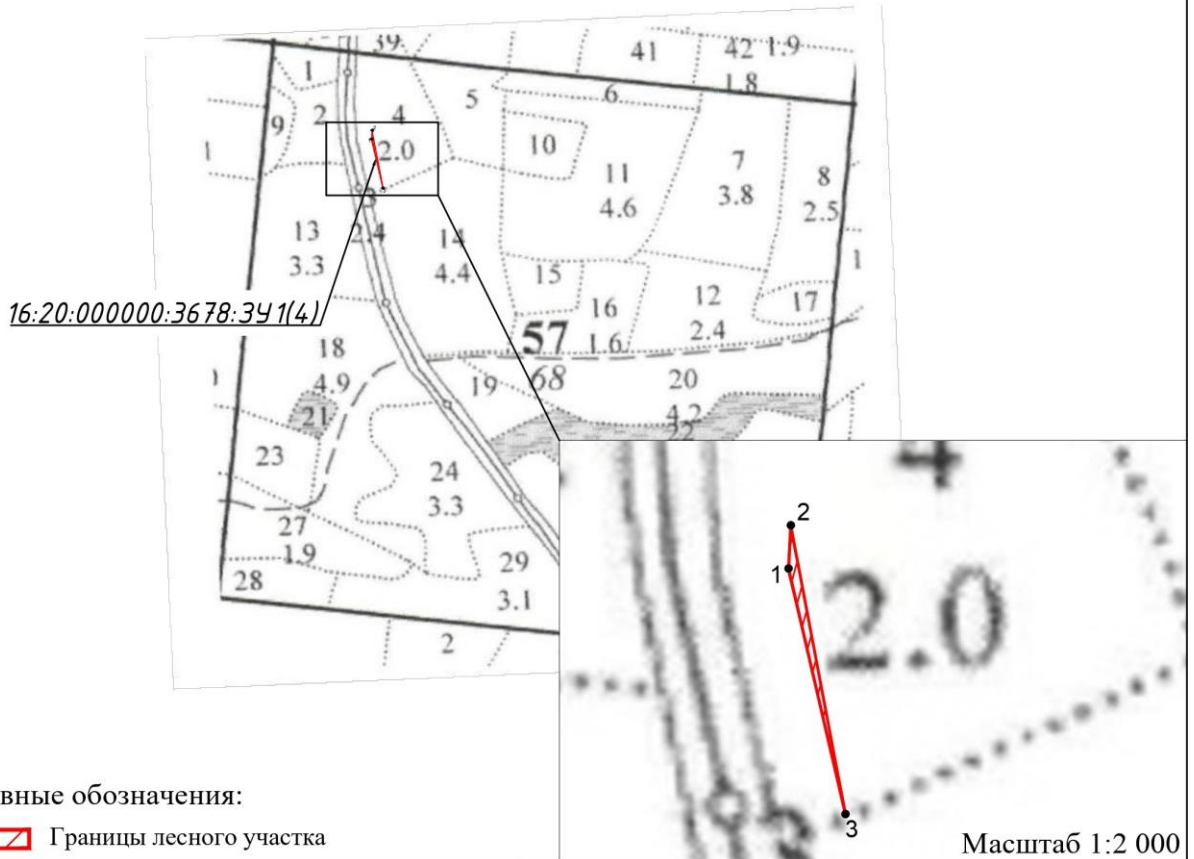
Наименование лесничества: Зеленодольское

Наименование участкового лесничества: Краснооктябрьское

Квартал (выдел): 57 (выдел 4)

Масштаб: 1:10 000

Общая площадь части лесного участка: 0,0128 га



Условные обозначения:

 Границы лесного участка

Масштаб 1:2 000

Номера точек	Координаты		Расстояние в метрах	Румб	Дирекционный угол: град,мин
	X	Y			
16:20:000000:3678:3У1(4)					
1	492363,64	1294640,92	12,63	СВ 2°59'43"	2°59'43"
2	492376,25	1294641,58	85,76	ЮВ 10°40'15"	169°19'45"
3	492291,97	1294657,46	73,55	СЗ 12°59'45"	347°0'15"
1	492363,64	1294640,92			

Рисунок 6.4 – Схема расположения лесного участка 16:20:000000:3678:3У1(часть 4)

Взам. инв. №	
Подп. и дата	
Инв. № подл.	

Изм.	Кол.уч.	Лист	Недок	Подп.	Дата

**НКНХ.5273-ПМТ2.8**

## 7. Сведения о лесном участке 16:00:000000:1063:ЗУ1

Участок проектирования затрагивает земли лесного фонда, а именно выдел 39 квартала 42, выделы 4, 14, 19, 22, 25, 26, 29, 30, 31 квартала 57, выделы 5, 6 квартала 74, выделы 5, 6, 10, 16, 17, 31, 34, 36, 38 квартала 75, выделы 4, 6, 9, 16, 17, 18 квартала 94, выделы 17, 23, 26, 27, 28 квартала 95, выделы 19, 23, 24, 25, 26 квартала 96, выделы 13, 14, 15, 24, 25 квартала 97, выдел 17 квартала 98, выделы 2, 3 квартала 115 Краснооктябрьского участкового лесничества ГКУ «Зеленодольское лесничество».

### Территориальное расположение и основные характеристики лесного участка.

1. Местоположение, границы и площадь проектируемого лесного участка представлены в таблице 7.1.

Категория земель – земли лесного фонда.

Таблица 7.1 Местоположение, границы и площадь проектируемого лесного участка

Наименование лесничества	Наименование участкового лесничества (хозяйства)	Номер лесных кварталов	Номера лесотаксационных выделов (их частей)	Площадь, га	ОЗУ
Краснооктябрьское участковое лесничество, ГКУ «Зеленодольское лесничество» Зеленодольский муниципальный район Республики Татарстан					
ГКУ «Зеленодольское лесничество»	Краснооктябрьское участковое лесничество	42	ч. выд. 39	0,0585	-
		57	ч. выд. 4	0,6964	
			ч. выд. 14	0,9854	
			ч. выд. 19	0,4463	
			ч. выд. 22	0,1687	
			ч. выд. 25	0,4734	
			ч. выд. 26	0,7182	
			ч. выд. 29	0,0502	
			ч. выд. 30	0,0382	
		74	ч. выд. 31	0,0129	
			ч. выд. 5	1,0999	-
		75	ч. выд. 6	0,1308	
			ч. выд. 5	0,0010	
			ч. выд. 6	0,2475	
			ч. выд. 10	0,1898	
			ч. выд. 16	0,5487	
			ч. выд. 17	0,0549	
			ч. выд. 31	0,2130	Берегозащитные участки леса
			ч. выд. 34	0,4800	
		94	ч. выд. 36	0,0733	Берегозащитные участки леса
			ч. выд. 38	0,1236	Берегозащитные участки леса
			ч. выд. 4	0,8162	
		94	ч. выд. 6	0,2812	
			ч. выд. 9	0,3705	
			ч. выд. 16	0,2315	
		95	ч. выд. 17	0,2011	
			ч. выд. 18	0,7679	
			ч. выд. 17	0,0040	
		95	ч. выд. 23	1,0683	
			ч. выд. 26	1,2619	
			ч. выд. 27	0,1674	
		96	ч. выд. 28	0,6331	
			ч. выд. 19	1,3502	
ч. выд. 23	0,2477				
ч. выд. 24	0,5503				
ч. выд. 25	0,2637				
97	ч. выд. 26	0,8411			
	ч. выд. 13	0,6092			
	ч. выд. 14	0,6234			
	ч. выд. 15	0,6923			
	ч. выд. 24	0,1691			
98	ч. выд. 25	0,2967			
	ч. выд. 17	1,4701			
115	ч. выд. 2	0,1612			
	ч. выд. 3	0,0357			
<b>ИТОГО</b>				19,9245	

Взам. инв. №	
Подп. и дата	
Инв. № подл.	

Изм.	Кол.уч.	Лист	Недок	Подп.	Дата	<b>НКНХ.5273-ПМТ2.8</b>	Лист 136
------	---------	------	-------	-------	------	-------------------------	-------------

Площадь проектируемого лесного участка – 19,9245 га.

2. Целевое назначение земель представлено в таблице 7.2.

В соответствии с приказом Федерального агентства лесного хозяйства от 17 октября 2008 года №320 «Об определении количества лесничества на территории Республики Татарстан и установления их границ» Краснооктябрьское участковое лесничество входит в состав ГКУ «Зеленодольское лесничество».

На момент проектирования лесного участка распространяется действие лесохозяйственного регламента, утвержденного приказом Министерства лесного хозяйства на территории ГКУ «Зеленодольское лесничество» от 19.02.2019 г. № 117-осн (с изм. от 28.12.2021 г. № 709-осн).

Согласно указанным документам лесного планирования квартал 42 (ч. выд. 39), квартал 57 (ч. выд. 4, 14, 19, 22, 25, 26, 29, 30, 31), квартал 74 (ч. выд. 5, 6), квартал 75 (ч. выд. 5, 6, 10, 16, 17, 31, 34, 36, 38), квартал 94 (ч. выд. 4, 6, 9, 16, 17, 18), квартал 95 (ч. выд. 17, 23, 26, 27, 28), квартал 96 (ч. выд. 19, 23, 24, 25, 26), квартал 97 (ч. выд. 13, 14, 15, 24, 25), квартал 98 (ч. выд. 17), квартал 115 (ч. выд. 2, 3) Краснооктябрьского участкового лесничества, ГКУ «Зеленодольское лесничество» Зеленодольского муниципального района Республики Татарстан, относятся к защитным лесам.

Таблица 7.2 Распределение площади проектируемого лесного участка по видам целевого назначения лесов на защитные (по их категориям), эксплуатационные и резервные леса

Целевое назначение лесов	Площадь, га
1	2
Защитные леса, всего:	19,9245
1) леса, расположенные на особо охраняемых природных территориях;	-
2) леса, расположенные в водоохраных зонах;	-
3) леса, выполняющие функции защиты природных и иных объектов,	19,9245
Из них:	
а) леса, расположенные в первом и втором поясах зон санитарной охраны источников питьевого и хозяйственно-бытового водоснабжения;	-
б) защитные полосы лесов;	-
в) леса, расположенные в зеленых зонах;	19,9245
г) леса, расположенные в лесопарковых зонах;	-
д) горно-санитарные леса;	-
4) ценные леса,	-
Из них:	
а) государственные защитные лиственные полосы	-
б) противозрозийные леса;	-
в) леса, расположенные в пустынных зонах;	-
в) леса, расположенные в полупустынных зонах;	-
в) леса, расположенные в лесостепных зонах;	-
в) леса, расположенные в степях;	-
в) леса, расположенные в горах;	-
г) леса, имеющие научное или историческое значение;	-
д) орехово-промысловые зоны;	-
е) лесные плодовые насаждения;	-
ж) ленточные боры;	-
з) запретные полосы лесов, расположенные вдоль водных объектов;	-
и) нерестохранимые полосы лесов;	-
Эксплуатационные леса, всего:	-
Резервные леса, всего:	-
<b>Всего лесов:</b>	<b>19,9245</b>

3. Количественные и качественные характеристики проектируемого лесного участка.

Количественные и качественные характеристики проектируемого лесного участка составляются на основании данных государственного лесного реестра (лесостроительные планшеты, планы лесонасаждений с учетом текущих изменений). Текущими изменениями в лесостроительных материалах являются все происходящие изменения в лесном фонде в течение ревизионного периода с (момента последнего лесоустройства по настоящее время), связанные с хозяйственной деятельностью, воздействием природных факторов, изменением лесного законодательства, проведением натурных обследований и др. заверенные лесничеством копии материалов лесоустройства с учетом текущих изменений являются обязательным приложением к проектной документации.

4. Распределение земель представлено в таблицах 7.3 - 7.4.

Взам. инв. №	
Подп. и дата	
Инв. № подл.	

						<b>НКНХ.5273-ПМТ2.8</b>	Лист
Изм.	Кол.уч.	Лист	Нодок	Подп.	Дата		137

Таблица 7.3 Распределение площади проектируемого лесного участка по категориям земель лесного фонда

Показатели	Площадь, га
1	2
1 Общая площадь земель лесного фонда	19,7201
2. Лесные земли, всего	19,7201
2.1 Покрытые лесной растительностью, всего	19,7201
2.1.1. в том числе лесные культуры	9,8111
2.2 Не покрытые лесной растительностью, всего	-
в том числе: не сомкнувшиеся лесные культуры	-
лесные питомники, плантации	-
редины естественные	-
фонд лесовосстановления, всего	-
в том числе: гари	-
погибшие древостои	-
вырубки	-
прогалины, пустыри	-
3. Не лесные земли, всего	0,2044
в том числе: пашни	-
сенокосы	-
пастбища, луга	-
воды	-
дороги, просеки	-
трассы коммуникации, усадьбы и пр.	0,0357
болота	0,1687
пески	-
прочие земли	-

Таблица 7.4 Распределение земель

Общая площадь всего	В том числе									
	лесные земли					нелесные земли				
	занятые лесными насаждениями	лесные культуры в том числе	лесные питомники, плантации	не занятые лесными насаждениями	итого	дороги	просеки	болота	другие	итого
1	2	3	4	5	6	7	8	9	10	11
19,9245	19,7201	9,8111	-	-	19,7201	-	-	0,1687	0,0357	0,2044

5. Характеристика насаждений проектируемого лесного участка представлена в таблице 7.5.

Таблица 7.5 Характеристика насаждений проектируемого лесного участка

Участок вое лесные ство/ урочище (при наличии)	Номер квартала	Номер выдела	Состав насаждения или характеристика лесного участка при отсутствии насаждения	Площадь (га)/запас древесины при наличии (куб. м)	В том числе по группам возраста древостоя (га/куб. м)				
					молодняк и	средне-возрастные	приспевающие	спелые и перестойные	
					7	8	9	10	
1	2	3	4	6	7	8	9	10	
Краснооктябрьское	42	39							
		4	60СЗБ1ЛП	0,6964/202	-	-	-	0,6964/202	
	57	14	7Б20С1С+Е	0,9854/286	-	-	-	0,9854/286	
		19	9С1Б	0,4463/129	-	-	-	0,4463/129	
		22	Болото	0,1687/-	-	-	-	-	
		25	Лесные культуры 10С+Б	0,4734/185	-	-	0,4734/185	-	
		26	Лесные культуры 9С1Б	0,7182/244	-	-	0,7182/244	-	
		29	10С	0,0502/10	-	-	-	0,0502/10	
		30	Лесные культуры 6С2С2Б+Б+Е	0,0382/13	-	-	0,0382/13	-	
		31	Лесные культуры 5С5Б+ОС+С	0,0129/4	-	-	0,0129/4	-	
		74	5	Лесные культуры 10С	1,0999/286	-	-	1,0999/286	-
			6	Лесные культуры 10С+Б	0,1308/42	-	-	0,1308/42	-
	75		5	Лесные культуры 10С	0,0010/1	-	-	0,0010/1	-
			6	9С1Б	0,2475/72	-	-	0,2475/	-

Взам. инв. №  
Подп. и дата  
Инв. № подл.

Изм.	Кол.уч.	Лист	Недок	Подп.	Дата	НКНХ.5273-ПМТ2.8	Лист
							138

									72	
	10	Лесные культуры 10С+Б	0,1898/55	-	-			0,1898/55	-	
	16	7Б3С	0,5487/176	-	-			-	0,5487/176	
	17	Лесные культуры 9С1Б	0,0549/14	-	-			0,0549/14	-	
	31	8Б2ОС+Е	0,2130/47	-	-			-	0,2130/47	
	34	Лесные культуры 8С2Б	0,4800/182	-	-			0,4800/182	-	
	36	Лесные культуры 9С1Б	0,0733/21	-	-			0,0733/21	-	
	38	Лесные культуры 8С2Б	0,1236/47	-	-			0,1236/47	-	
94	4	Лесные культуры 10С+Б	0,8162/188	-	-			0,8162/188	-	
	6	6С4Б	0,2812/76	-	-			0,2812/76	-	
	9	Лесные культуры 10С	0,3705/85	-	-			0,3705/85	-	
	16	Лесные культуры 8С2Б	0,2315/72	-	-			0,2315/72	-	
	17	Лесные культуры 10Е	0,2011/32	-	0,2011/32			-	-	
	18	Лесные культуры 10С+Б	0,7679/207	-	-			0,7679/207	-	
95	17	10С	0,0040/1	-	-			-	0,0040/1	
	23	Лесные культуры 10С	1,0683/310	-	-			1,0683/310	-	
	26	Лесные культуры 10С+Б	1,2619/366	-	-			1,2619/366	-	
	27	7С1Е2Б+ЛП	0,1674/52	-	-			-	0,1674/52	
	28	9С1Е+Б	0,6331/196	-	-			0,6331/196	-	
96	19	10С+Б	1,3502/432	-	-			-	1,3502/432	
	23	10С+Б	0,2477/77	-	-			0,2477/77	-	
	24	6Б4С	0,5503/66	-	-			0,5503/66	-	
	25	7Б3С+ЛП+Е	0,2637/82	-	-			-	0,2637/82	
	26	6С1Е2Б1ЛП	0,8411/345	-	-			0,8411/345	-	
97	13	7С1Е2Б	0,6092/177	-	-			-	0,6092/177	
	14	7С1Е2Б+ЛП+ОС	0,6234/181	-	-			-	0,6234/181	
	15	3Е2С5Б+ОС+ЛП	0,6923/125	-	-			-	0,6923/125	
	24	Лесные культуры 4С1Е5Б	0,1691/22	0,1691/22	-	-		-	-	
	25	10С	0,2967/45	-	-			-	0,2967/45	
98	17	Лесные культуры 9С1ОС+Е+Б	1,4701/397	-	-			1,4701/397	-	
115	2	6Б2ОС1Е1С	0,1612/24	-	-			-	0,1612/24	
	3	Линия электропередач	0,0357/-	-	-			-	-	
Итого			19,9245/5594	0,1691/22	0,2011/32			12,7429/3616	6,8114/1924	

Таблица 7.6 Средние таксационные показатели насаждений проектируемого лесного участка

Категория защитности	Лесной квартал / лесотаксационный выдел	Хозяйство, преобладающая порода	Состав насаждения	Возраст насаждений	Бонитет насаждений	Полнота, сумма площадей сечений	Средний запас древесины (куб. м/га)			
							молодняк и	средневозрастные	приспевающие	спелые и перестойные
1	2	3	4		6		7	8	9	10
Защитные леса	42/39	Хвойная, С	7С2ЛП1Б+Е	62	1А	0,9	-	-	350	-
	57/4	Мягколиственная, ОС	6ОС3Б1ЛП	70	1	0,7	-	-	-	290
	57/14	Мягколиственная, Б	7Б2ОС1С+Е	75	1	0,8	-	-	-	290
	57/19	Хвойная, С	9С1Б	140	1	0,6	-	-	-	290

Взам. инв. №	
Подп. и дата	
Инв. № подл.	

Изм.	Кол.уч.	Лист	Подок	Подп.	Дата	<b>НКНХ.5273-ПМТ2.8</b>	Лист
							139

57/22	-	-	-	-	-	-	-	-	-	-
57/25	Хвойная, С	10С+Б	92	1А	0,8	-	-	390	-	-
57/26	Хвойная, С	9С1Б	87	1А	0,7	-	-	340	-	-
57/29	Хвойная, С	10С	120	1	0,4	-	-	-	200	-
57/30	Хвойная, С	6С2С2Б+Б+Е	82	1А	0,7	-	-	340	-	-
57/31	Хвойная, С	5С5Б+ОС+С	77	1А	0,7	-	-	320	-	-
74/5	Хвойная, С	10С	92	1	0,6	-	-	260	-	-
74/6	Хвойная, С	10С+Б	85	1	0,7	-	-	320	-	-
75/5	Хвойная, С	10С	64	1А	0,7	-	-	290	-	-
75/6	Хвойная, С	9С1Б	80	1А	0,6	-	-	290	-	-
75/10	Хвойная, С	10С+Б	80	1А	0,6	-	-	290	-	-
75/16	Мягколис твенная, Б	7Б3С	75	1	0,8	-	-	-	320	-
75/17	Хвойная, С	9С1Б	63	1	0,7	-	-	260	-	-
75/31	Мягколис твенная, Б	8Б2ОС+Е	75	2	0,7	-	-	-	220	-
75/34	Хвойная, С	8С2Б	81	1А	0,8	-	-	380	-	-
75/36	Хвойная, С	9С1Б	63	1	0,8	-	-	290	-	-
75/38	Хвойная, С	8С2Б	81	1А	0,8	-	-	380	-	-
94/4	Хвойная, С	10С+Б	64	1	0,6	-	-	230	-	-
94/6	Хвойная, С	6С4Б	70	1	0,7	-	-	270	-	-
94/9	Хвойная, С	10С	67	1	0,6	-	-	230	-	-
94/16	Хвойная, С	8С2Б	77	1А	0,7	-	-	310	-	-
94/17	Хвойная, Е	10Е	41	1	0,7	-	160	-	-	-
94/18	Хвойная, С	10С+Б	65	1	0,7	-	-	270	-	-
95/17	Хвойная, С	10С	115	3	0,7	-	-	-	270	-
95/23	Хвойная, С	10С	92	1	0,7	-	-	290	-	-
95/26	Хвойная, С	10С+Б	94	1	0,7	-	-	290	-	-
95/27	Хвойная, С	7С1Е2Б+ЛП	115	2	0,7	-	-	-	310	-
95/28	Хвойная, С	9С1Е+Б	100	1	0,7	-	-	310	-	-
96/19	Хвойная, С	10С+Б	100	1	0,7	-	-	-	320	-
96/23	Хвойная, С	10С+Б	90	1	0,7	-	-	310	-	-
96/24	Мягколис твенная, Б	6Б4С	50	2	0,5	-	-	120	-	-
96/25	Мягколис твенная, Б	7Б3С+ЛП+Е	85	1	0,8	-	-	-	310	-
96/26	Хвойная, С	6С1Е2Б1ЛП	90	1А	0,9	-	-	410	-	-
97/13	Хвойная, С	7С1Е2Б	150	1	0,6	-	-	-	290	-
97/14	Хвойная, С	7С1Е2Б+ЛП+ОС	130	1	0,6	-	-	-	290	-
97/15	Хвойная, Е	3Е2С5Б+ОС+ЛП	120	1	0,5	-	-	-	280	-
97/24	Хвойная, С	4С1Е5Б	27	1	0,7	130	-	-	-	-
97/25	Хвойная, С	10С	150	1	0,3	-	-	-	150	-

Взам. инв. №

Подп. и дата

Инв. № подл.

Изм.	Кол.уч.	Лист	№ док	Подп.	Дата

НКНХ.5273-ПМТ2.8

Лист

140

98/17	Хвойная, С	9С1ОС+E+B	67	1А	0,6	-	-	270	-
115/2	Мягколи- ственная, Б	6Б2ОС1Е1С	90	1	0,5	-	-	-	210
115/3	-	-	-	-	-	-	-	-	-

6. Виды и объемы использования лесов на проектируемом лесном участке представлены в таблице 7.7.

Таблица 7.7 Виды и объемы использования лесов на проектируемом лесном участке.

Целевое назначение лесов	Хозяйство (хвойное, твердолиственное, мягколиственное)	Площадь, га	Единица измерения	Объемы использования лесов (изъятия лесных ресурсов)
1	2	3	4	5
Вид использования лесов – строительство, реконструкция, эксплуатация линейных объектов				
Цель предоставления лесного участка - строительство, реконструкция, эксплуатация линейных объектов – трубопровод магистральный				
Защитные леса	Хвойное	16,3014	куб. м	4711
	Мягколиственное	3,4187	куб. м	883
<b>Итого:</b>			<b>куб. м</b>	<b>5594</b>

7. Виды разрешенного использования лесов на проектируемом лесном участке.

Лесохозяйственным регламентом, утвержденным Приказом Министерства лесного хозяйства Республики Татарстан №117-осн от 19.02.2019 г. (с изм. от 28.12.2021 г. №709-осн) в границах Краснооктябрьского участкового лесничества ГКУ «Зеленодольское лесничество» квартал 42 (ч. выд. 39), квартал 57 (ч. выд. 4, 14, 19, 22, 25, 26, 29, 30, 31), квартал 74 (ч. выд. 5, 6), квартал 75 (ч. выд. 5, 6, 10, 16, 17, 31, 34, 36, 38), квартал 94 (ч. выд. 4, 6, 9, 16, 17, 18), квартал 95 (ч. выд. 17, 23, 26, 27, 28), квартал 96 (ч. выд. 19, 23, 24, 25, 26), квартал 97 (ч. выд. 13, 14, 15, 24, 25), квартал 98 (ч. выд. 17), квартал 115 (ч. выд. 2, 3) Зеленодольского муниципального района Республики Татарстан и соответственно на проектируемом лесном участке установлены следующие виды разрешенного использования лесов:

- Заготовка древесины (статьи 25, 29 Лесного кодекса РФ);
- Заготовка и сбор недревесных лесных ресурсов (статьи 25, 32 Лесного кодекса РФ);
- Заготовка пищевых лесных ресурсов и сбор лекарственных растений (статьи 25, 35 Лесного кодекса РФ);
- Осуществление научно-исследовательской, образовательной деятельности (статьи 25, 40 Лесного кодекса РФ);
- Осуществление рекреационной деятельности (статьи 25, 41 Лесного кодекса РФ);
- Создание лесных плантаций и их эксплуатация (статьи 25, 42 Лесного кодекса РФ);
- Выращивание лесных плодовых, ягодных, декоративных растений, лекарственных растений (статьи 25, 39 Лесного кодекса РФ);
- Создание лесных питомников и их эксплуатация (статьи 25, 39.1 Лесного кодекса РФ);
- Строительство и эксплуатация водохранилищ и иных искусственных водных объектов, а также гидротехнических сооружений, морских портов, морских терминалов, речных портов, причалов (статьи 25, 44 Лесного кодекса РФ);
- Строительство, реконструкция, эксплуатация линейных объектов (статьи 25, 45 Лесного кодекса РФ);
- Осуществление религиозной деятельности (статьи 25, 47 Лесного кодекса РФ).

8. Сведения об обременениях проектируемого лесного участка.

По данным государственного лесного реестра обременений на проектируемом лесном участке нет.

Взам. инв. №	
Подп. и дата	
Инв. № подл.	

Изм.	Кол.уч.	Лист	Недок	Подп.	Дата	<b>НКНХ.5273-ПМТ2.8</b>	Лист
							141

Схема расположения лесного участка

Наименование субъекта РФ: Республика Татарстан  
Наименование категории земель, на которой расположено лесничество: Земли лесного фонда  
Наименование лесничества: Зеленодольское  
Наименование участкового лесничества: Краснооктябрьское  
Квартал (выдел): 42 (выдел 39), 57 (выделы 4, 14, 19, 22, 25, 26, 29, 30, 31), 74 (выделы 5, 6), 75 (выделы 6, 10, 16, 17, 31, 34, 36, 38), 94 (выделы 4, 6, 9, 16, 17, 18), 95 (выделы 17, 23, 26, 27, 28), 96 (выделы 19, 23, 24, 25, 26), 97 (выделы 13, 14, 15, 24, 25), 98 (выдел 17), 115 (выделы 2, 3)  
Масштаб: 1:10 000  
Общая площадь лесного участка: 19,9245 га



Рисунок 7.1 – Схема расположения лесного участка 16:00:000000:1063:3У1 (часть 1)



Рисунок 7.2 – Схема расположения лесного участка 16:00:000000:1063:3У1 (часть 2)

Номера точек	Координаты		Расстояние в метрах	Румб	Дирекционный угол: град.мин		50	489880,08	1296818,87	6,00	ЮЗ 5°59'37"	185°59'37"	102	489668,38	1298507,70	843,50	СЗ 84°0'0"	275°60'0"
	X	Y																
						51	489874,10	1296818,24	40,39	ЮВ 84°0'3"	95°59'57"	103	489756,55	1297668,82	2,00	ЮЗ 8°3'39"	188°3'39"	
16:00:000000:1063:ЗУ1																		
						52	489869,88	1296858,41	19,58	СВ 12°37'54"	12°37'54"	104	489754,57	1297668,54	15,74	СЗ 84°0'58"	275°59'2"	
1	492376,25	1294641,58	125,38	СВ 3°0'8"	3°0'8"	53	489888,99	1296862,69	17,45	СВ 54°39'18"	54°39'18"	105	489756,21	1297652,89	2,01	СВ 4°56'58"	4°56'58"	
2	492501,46	1294648,15	37,05	ЮВ 84°2'3"	95°57'57"	54	489899,08	1296876,92	15,71	ЮВ 35°18'37"	144°41'23"	106	489758,21	1297653,06	385,02	СЗ 84°0'3"	275°59'57"	
3	492497,60	1294685,00	1,37	ЮЗ 3°6'5"	183°6'5"	55	489886,26	1296886,00	209,70	ЮВ 84°1'14"	95°58'46"	107	489798,45	1297270,16	3,66	ЮЗ 26°21'6"	206°21'6"	
4	492496,23	1294684,92	5,75	ЮВ 86°42'35"	93°17'25"	56	489864,41	1297094,56	34,01	ЮВ 85°33'48"	94°26'12"	108	489795,17	1297268,53	10,51	СЗ 64°56'29"	295°3'31"	
5	492495,90	1294690,66	16,02	ЮЗ 0°0'0"	180°0'0"	57	489861,78	1297128,47	9,06	ЮВ 90°0'0"	90°0'0"	109	489799,62	1297259,01	170,03	СЗ 83°59'58"	276°0'2"	
6	492479,88	1294690,66	6,58	СЗ 86°57'8"	273°2'52"	58	489861,78	1297137,52	98,89	ЮВ 81°53'20"	98°6'40"	110	489817,39	1297089,92	5,94	ЮЗ 77°9'24"	257°9'24"	
7	492480,23	1294684,09	113,50	ЮЗ 3°0'14"	183°0'14"	59	489847,83	1297235,43	9,93	ЮЗ 5°31'51"	185°31'51"	111	489816,07	1297084,13	33,76	СЗ 86°17'49"	273°42'11"	
8	492366,89	1294678,14	237,25	ЮВ 13°0'3"	166°59'57"	60	489837,95	1297234,47	6,54	ЮВ 30°13'5"	149°46'55"	112	489818,25	1297050,44	9,62	ЮЗ 79°56'18"	259°56'18"	
9	492135,72	1294731,51	845,56	ЮВ 35°0'2"	144°59'58"	61	489832,29	1297237,76	2,27	ЮЗ 6°2'28"	186°2'28"	113	489816,57	1297040,97	18,37	СЗ 85°39'31"	274°20'29"	
10	491443,08	1295216,51	85,40	ЮВ 14°59'35"	165°0'25"	62	489830,03	1297237,52	28,75	ЮВ 84°0'32"	95°59'28"	114	489817,96	1297022,65	29,20	СЗ 79°2'25"	280°57'35"	
11	491360,59	1295238,61	1,86	СВ 77°52'10"	77°52'10"	63	489827,03	1297266,11	1,78	СВ 37°3'17"	37°3'17"	115	489823,51	1296993,99	31,52	СЗ 82°31'25"	277°28'35"	
12	491360,98	1295240,42	16,01	ЮВ 36°20'46"	143°39'14"	64	489828,45	1297267,19	6,54	СВ 26°21'16"	26°21'16"	116	489827,61	1296962,74	22,46	СЗ 75°58'56"	284°1'4"	
13	491348,09	1295249,91	6,53	ЮЗ 53°39'59"	233°39'59"	65	489834,32	1297270,09	16,00	ЮВ 63°37'4"	116°22'56"	117	489833,06	1296940,94	11,57	СЗ 83°59'47"	276°0'13"	
14	491344,22	1295244,64	1,88	ЮЗ 43°12'8"	223°12'8"	66	489827,20	1297284,43	2,22	ЮЗ 26°26'34"	206°26'34"	118	489834,27	1296929,44	24,43	СЗ 88°0'21"	271°59'39"	
15	491342,85	1295243,36	384,89	ЮВ 15°0'6"	164°59'54"	67	489825,21	1297283,44	374,56	ЮВ 83°59'56"	96°0'4"	119	489835,12	1296905,02	19,76	СЗ 84°32'26"	275°27'34"	
16	490971,08	1295342,98	228,14	ЮВ 41°59'55"	138°0'5"	68	489786,06	1297655,94	6,00	СВ 5°59'37"	5°59'37"	120	489837,00	1296885,34	10,47	СЗ 73°38'4"	286°21'56"	
17	490801,53	1295495,64	1,81	СВ 79°8'45"	79°8'45"	69	489792,03	1297656,57	16,00	ЮВ 84°0'28"	95°59'32"	121	489839,95	1296875,30	60,30	СЗ 83°59'33"	276°0'27"	
18	490801,87	1295497,41	6,54	СВ 68°38'37"	68°38'37"	70	489790,36	1297672,48	6,01	ЮЗ 6°4'19"	186°4'19"	122	489846,26	1296815,32	2,00	ЮЗ 6°9'1"	186°9'1"	
19	490804,25	1295503,50	15,99	ЮВ 21°23'8"	158°36'52"	71	489784,38	1297671,85	845,07	ЮВ 84°0'1"	95°59'59"	123	489844,27	1296815,11	5,38	СЗ 84°1'39"	275°58'21"	
20	490789,36	1295509,33	2,17	ЮЗ 68°38'46"	248°38'46"	72	489696,06	1298512,29	6,45	СВ 9°25'28"	9°25'28"	124	489844,83	1296809,76	10,62	СЗ 83°59'52"	276°0'8"	
21	490788,57	1295507,31	185,35	ЮВ 42°0'6"	137°59'54"	73	489702,42	1298513,35	16,00	ЮВ 80°36'25"	99°23'35"	125	489845,94	1296799,20	2,00	СВ 6°9'1"	6°9'1"	
22	490650,83	1295631,34	2,55	СВ 28°51'28"	28°51'28"	74	489699,81	1298529,13	5,51	ЮЗ 9°24'2"	189°24'2"	126	489847,93	1296799,41	365,85	СЗ 84°0'2"	275°59'58"	
23	490653,06	1295632,57	16,01	ЮВ 61°2'23"	118°57'37"	75	489694,38	1298528,23	487,03	ЮВ 83°59'59"	96°0'1"	127	489886,17	1296435,57	10,40	ЮЗ 75°24'18"	255°24'18"	
24	490645,31	1295646,57	6,21	ЮЗ 29°0'13"	209°0'13"	76	489643,46	1299012,59	37,85	ЮВ 16°59'37"	163°0'23"	128	489883,55	1296425,50	3,91	СЗ 14°40'20"	345°19'40"	
25	490639,88	1295643,56	1,99	ЮЗ 20°6'22"	200°6'22"	77	489607,27	1299023,66	3,16	ЮВ 60°14'44"	119°45'16"	129	489887,33	1296424,51	172,71	СЗ 83°59'59"	276°0'1"	
26	490638,01	1295642,88	62,45	ЮВ 42°0'8"	137°59'52"	78	489605,70	1299026,40	6,26	ЮВ 76°58'28"	103°1'32"	130	489905,38	1296252,75	1032,52	СЗ 42°0'2"	317°59'58"	
27	490591,60	1295684,67	3,05	СВ 30°58'49"	30°58'49"	79	489604,29	1299032,50	15,17	ЮЗ 13°2'19"	193°2'19"	131	490672,68	1295561,85	140,91	СЗ 40°5'0"	319°55'0"	
28	490594,21	1295686,24	16,01	ЮВ 58°48'16"	121°11'44"	80	489589,50	1299029,08	27,45	ЮВ 17°1'17"	162°58'43"	132	490780,50	1295471,12	43,65	СЗ 48°11'37"	311°48'23"	
29	490585,92	1295699,93	6,54	ЮЗ 31°10'14"	211°10'14"	81	489563,26	1299037,11	6,00	СВ 73°2'44"	73°2'44"	133	490809,59	1295438,59	148,03	СЗ 42°0'2"	317°59'58"	
30	490580,32	1295696,55	1,45	ЮЗ 20°36'21"	200°36'21"	82	489565,01	1299042,85	16,00	ЮВ 16°59'44"	163°0'16"	134	490919,60	1295339,54	6,33	СЗ 21°10'2"	338°49'58"	
31	490578,96	1295696,04	190,85	ЮВ 42°0'9"	137°59'51"	83	489549,70	1299047,53	6,00	ЮЗ 73°2'44"	253°2'44"	135	490925,50	1295337,25	45,54	СЗ 21°3'43"	338°56'17"	
32	490437,14	1295823,74	2,17	СВ 27°8'55"	27°8'55"	84	489547,95	1299041,79	8,70	ЮВ 17°1'49"	162°58'11"	136	490968,00	1295320,88	57,39	СЗ 21°12'39"	338°47'21"	
33	490439,07	1295824,73	16,00	ЮВ 62°36'20"	117°23'40"	85	489539,63	1299044,34	27,99	ЮЗ 74°14'38"	254°14'38"	137	491021,50	1295300,12	64,65	СЗ 12°57'46"	347°2'14"	
34	490431,71	1295838,94	6,53	ЮЗ 27°21'58"	207°21'58"	86	489532,03	1299017,40	8,10	СЗ 17°0'17"	342°59'43"	138	491084,50	1295285,62	44,15	СЗ 13°5'23"	346°54'37"	
35	490425,91	1295835,94	1,82	ЮЗ 16°52'32"	196°52'32"	87	489539,77	1299015,03	2,02	ЮЗ 73°0'3"	253°0'3"	139	491127,50	1295275,62	47,87	СЗ 18°6'8"	341°53'52"	
36	490424,17	1295835,41	394,20	ЮВ 42°0'5"	137°59'55"	88	489539,18	1299013,10	3,61	СЗ 17°0'50"	342°59'10"	140	491173,00	1295260,75	67,91	СЗ 18°14'2"	341°45'58"	
37	490131,23	1296099,19	1,96	СВ 26°32'42"	26°32'42"	89	489542,63	1299012,04	12,39	СЗ 16°59'24"	343°0'36"	141	491237,51	1295239,50	15,25	СЗ 18°7'21"	341°52'39"	
38	490132,98	1296100,06	16,00	ЮВ 63°27'0"	116°33'0"	90	489554,49	1299008,42	2,03	СВ 73°4'9"	73°4'9"	142	491252,00	1295234,75	58,43	СЗ 18°12'25"	341°47'35"	
39	490125,83	1296114,37	6,53	ЮЗ 26°33'44"	206°33'44"	91	489555,08	1299010,36	42,53	СЗ 16°59'51"	343°0'9"	143	491307,50	1295216,50	73,82	СЗ 14°25'1"	345°34'59"	
40	490119,99	1296111,45	1,89	ЮЗ 15°41'36"	195°41'36"	92	489595,74	1298997,93	4,23	СЗ 75°37'56"	284°22'4"	144	491379,00	1295198,12	33,47	СЗ 19°33'22"	340°26'38"	
41	490118,17	1296110,94	252,26	ЮВ 42°0'4"	137°59'56"	93	489596,79	1298993,83	7,23	СВ 12°59'45"	12°59'45"	145	491410,53	1295186,92	17,26	СЗ 14°59'5"	345°0'55"	
42	489930,71	1296279,74	137,97	ЮВ 83°59'59"	96°0'1"	94	489603,84	1298995,45	2,17	СЗ 17°3'20"	342°56'40"	146	491427,21	1295182,45	5,14	СЗ 34°58'5"	325°1'55"	
43	489916,28	1296416,96	2,16	СЗ 14°35'54"	345°24'6"	95	489605,91	1298994,82	6,31	СЗ 24°14'46"	335°45'14"	147	491431,42	1295179,51	17,60	СЗ 19°33'13"	340°26'47"	
44	489918,37	1296416,41	16,00	СВ 75°21'58"	75°21'58"	96	489611,66	1298992,23	7,91	СЗ 48°29'42"	311°30'18"	148	491448,00	1295173,62	97,70	СЗ 32°56'5"	327°3'55"	
45	489922,41	1296431,89	6,53	ЮВ 14°37'40"	165°22'20"	97	489616,90	1298986,30	6,35	СЗ 73°9'30"	286°50'30"	149	491530,00	1295120,50	68,02	СЗ 41°55'57"	318°4'3"	
46	489916,09	1296433,54	1,81	ЮВ 25°18'4"	154°41'56"	98	489618,74	1298980,22	459,09	СЗ 84°0'13"	275°59'47"	150	491580,60	1295075,05	658,96	СЗ 35°0'1"	324°59'59"	
47	489914,45	1296434,31	370,04	ЮВ 84°0'1"	95°59'59"	99	489666,70	1298523,64	2,44	ЮЗ 9°31								

## 8. Сведения о лесном участке 16:00:00000:1190:ЗУ1

Участок проектирования затрагивает земли лесного фонда, а именно выделы 3, 4 квартала 115 Краснооктябрьского участкового лесничества ГКУ «Зеленодольское лесничество».

### Территориальное расположение и основные характеристики лесного участка.

1. Местоположение, границы и площадь проектируемого лесного участка представлены в таблице 8.1.

Категория земель – земли лесного фонда.

Таблица 8.1 Местоположение, границы и площадь проектируемого лесного участка

Наименование лесничества	Наименование участкового лесничества (хозяйства)	Номер лесных кварталов	Номера лесотаксационных выделов (их частей)	Площадь, га	ОЗУ
Краснооктябрьское участковое лесничество, ГКУ «Зеленодольское лесничество» Зеленодольский муниципальный район Республики Татарстан					
ГКУ «Зеленодольское лесничество»	Краснооктябрьское участковое лесничество	115	ч. выд. 3	0,1426	-
			ч. выд. 4	0,0155	-
<b>Итого</b>				<b>0,1581</b>	

Площадь проектируемого лесного участка – 0,1581 га.

2. Целевое назначение земель представлено в таблице 8.2.

В соответствии с приказом Федерального агентства лесного хозяйства от 17 октября 2008 года № 320 «Об определении количества лесничества на территории Республики Татарстан и установления их границ» Краснооктябрьское участковое лесничество входит в состав ГКУ «Зеленодольское лесничество».

На момент проектирования лесного участка распространяется действие лесохозяйственного регламента, утвержденного приказом Министерства лесного хозяйства на территории ГКУ «Зеленодольское лесничество» от 19.02.2019 г. № 117-осн (с изм. от 28.12.2021 г. № 709-осн).

Согласно указанным документам лесного планирования квартал 115 (ч. выд. 3, 4) Краснооктябрьского участкового лесничества, ГКУ «Зеленодольское лесничество» Зеленодольского муниципального района Республики Татарстан, относятся к защитным лесам.

Таблица 8.2 Распределение площади проектируемого лесного участка по видам целевого назначения лесов на защитные (по их категориям), эксплуатационные и резервные леса

Целевое назначение лесов	Площадь, га
1	2
Защитные леса, всего:	0,1581
1) леса, расположенные на особо охраняемых природных территориях;	-
2) леса, расположенные в водоохранных зонах;	-
3) леса, выполняющие функции защиты природных и иных объектов,	0,1581
Из них:	
а) леса, расположенные в первом и втором поясах зон санитарной охраны источников питьевого и хозяйственно-бытового водоснабжения;	-
б) защитные полосы лесов;	-
в) леса, расположенные в зеленых зонах;	0,1581
г) леса, расположенные в лесопарковых зонах;	-
д) горно-санитарные леса;	-
4) ценные леса,	-
Из них:	
а) государственные защитные лиственные полосы	-
б) противозерозионные леса;	-
в) леса, расположенные в пустынных зонах;	-
в) леса, расположенные в полупустынных зонах;	-
в) леса, расположенные в лесостепных зонах;	-
в) леса, расположенные в степях;	-
в) леса, расположенные в горах;	-
г) леса, имеющие научное или историческое значение;	-
д) орехово-промысловые зоны;	-
е) лесные плодовые насаждения;	-
ж) ленточные боры;	-
з) запретные полосы лесов, расположенные вдоль водных объектов;	-
и) нерестоохраняемые полосы лесов;	-
Эксплуатационные леса, всего:	-

Взам. инв. №	
Подп. и дата	
Инв. № подл.	

							<b>НКНХ.5273-ПМТ2.8</b>	Лист 145
Изм.	Кол.уч.	Лист	№ док	Подп.	Дата			

Целевое назначение лесов	Площадь, га
1	2
Резервные леса, всего:	-
<b>Всего лесов:</b>	0,1581

3. Количественные и качественные характеристики проектируемого лесного участка.

Количественные и качественные характеристики проектируемого лесного участка составляются на основании данных государственного лесного реестра (лесоустроительные планшеты, планы лесонасаждений с учетом текущих изменений). Текущими изменениями в лесоустроительных материалах являются все происходящие изменения в лесном фонде в течение ревизионного периода с (момента последнего лесоустройства по настоящее время), связанные с хозяйственной деятельностью, воздействием природных факторов, изменением лесного законодательства, проведением натурных обследований и др. заверенные лесничеством копии материалов лесоустройства с учетом текущих изменений являются обязательным приложением к проектной документации.

4. Распределение земель представлено в таблицах 8.3 - 8.4.

Таблица 8.3 Распределение площади проектируемого лесного участка по категориям земель лесного фонда

Показатели	Площадь, га
1	2
1 Общая площадь земель лесного фонда	0,1581
2. Лесные земли, всего	0,0155
2.1 Покрытые лесной растительностью, всего	0,0155
2.1.1. в том числе лесные культуры	-
2.2 Не покрытые лесной растительностью, всего	-
в том числе: не сомкнувшиеся лесные культуры	-
лесные питомники, плантации	-
редины естественные	-
фонд лесовосстановления, всего	-
в том числе: гари	-
погибшие древостои	-
вырубки	-
прогалины, пустыри	-
3. Не лесные земли, всего	0,1426
в том числе: пашни	-
сенокосы	-
пастбища, луга	-
водоёмы	-
дороги, просеки	-
трассы коммуникации, усадьбы и пр.	0,1426
болота	-
пески	-
прочие земли	-

Таблица 8.4 Распределение земель

Общая площадь всего	В том числе									
	лесные земли					нелесные земли				
	занятые лесными насаждениями	лесные культуры в том числе	лесные питомники, плантации	не занятые лесными насаждениями	итого	дороги	просеки	болота	другие	итого
1	2	3	4	5	6	7	8	9	10	11
0,1581	0,0155	-	-	-	0,0155	-	-	-	0,1426	0,1426

5. Характеристика насаждений проектируемого лесного участка представлена в таблице 8.5.

Таблица 8.5 Характеристика насаждений проектируемого лесного участка

Участков ое лесное ство/ урочище (при наличии)	Номер квартала	Номер выдела	Состав насаждения или характеристика лесного участка при отсутствии насаждения	Площадь (га)/запас древесины при наличии (куб. м)	В том числе по группам возраста древостоя (га/куб. м)			
					молодняк и	средне-возрастные	приспевающие	спелые и перестойные
1	2	3	4	6	7	8	9	10
Краснооктябрьское	115	3	Линия электропередач	0,1426/-	-	-	-	-
		4	6Б10С2С1Е	0,0155/4	-	-	-	0,0155/4
<b>Итого:</b>				0,1581/4	-	-	-	0,0155/4

Взам. инв. №

Подп. и Дата

Инв. № подл.

Изм.	Кол.уч.	Лист	№ док	Подп.	Дата	НКНХ.5273-ПМТ2.8	Лист
							146

Таблица 8.6 Средние таксационные показатели насаждений проектируемого лесного участка

Целевое назначение лесов	Лесной квартал / лесотаксационный выдел	Хозяйство, преобладающая порода	Состав насаждения	Возраст насаждений	Бонитет насаждений	Полнота, сумма площадей сечений	Средний запас древесины (куб. м/га)			
							Молодняки	средневозрастные	приспевающие	спелые и перестойные
1	2	3	4	5	6	7	8	9	10	11
Защитные леса	115/3	-	-	-	-	-	-	-	-	-
	115/4	Мяголиственное, Б	6Б1ОС2С1Е	95	1	0,6	-	-	-	260

6. Виды и объемы использования лесов на проектируемом лесном участке представлены в таблице 8.7.

Таблица 8.7 Виды и объемы использования лесов на проектируемом лесном участке.

Целевое назначение лесов	Хозяйство (хвойное, твердолиственное, мягколиственное)	Площадь, га	Единица измерения	Объемы использования лесов (изъятия лесных ресурсов)
1	2	3	4	5
Вид использования лесов – строительство, реконструкция, эксплуатация линейных объектов				
Цель предоставления лесного участка - строительство, реконструкция, эксплуатация линейных объектов – трубопровод магистральный				
Защитные леса	Мяголиственное	0,1581	куб. м	4
<b>Итого:</b>			<b>куб. м</b>	<b>4</b>

7. Виды разрешенного использования лесов на проектируемом лесном участке

Лесохозяйственным регламентом, утвержденным Приказом Министерства лесного хозяйства Республики Татарстан №117-осн от 19.02.2019 г. (с изм. от 28.12.2021 г. №709-осн) в границах Краснооктябрьского участкового лесничества ГКУ «Зеленодольское лесничество» квартал 115 (ч. выд. 3, 4) Зеленодольского муниципального района Республики Татарстан и соответственно на проектируемом лесном участке установлены следующие виды разрешенного использования лесов:

- Заготовка древесины (статьи 25, 29 Лесного кодекса РФ);
- Заготовка и сбор недревесных лесных ресурсов (статьи 25, 32 Лесного кодекса РФ);
- Заготовка пищевых лесных ресурсов и сбор лекарственных растений (статьи 25, 35 Лесного кодекса РФ);
- Осуществление научно-исследовательской, образовательной деятельности (статьи 25, 40 Лесного кодекса РФ);
- Осуществление рекреационной деятельности (статьи 25, 41 Лесного кодекса РФ);
- Создание лесных плантаций и их эксплуатация (статьи 25, 42 Лесного кодекса РФ);
- Выращивание лесных плодовых, ягодных, декоративных растений, лекарственных растений (статьи 25, 39 Лесного кодекса РФ);
- Создание лесных питомников и их эксплуатация (статьи 25, 39.1 Лесного кодекса РФ);
- Строительство и эксплуатация водохранилищ и иных искусственных водных объектов, а также гидротехнических сооружений, морских портов, морских терминалов, речных портов, причалов (статьи 25, 44 Лесного кодекса РФ);
- Строительство, реконструкция, эксплуатация линейных объектов (статьи 25, 45 Лесного кодекса РФ);
- Осуществление религиозной деятельности (статьи 25, 47 Лесного кодекса РФ).

8. Сведения об обременениях проектируемого лесного участка.

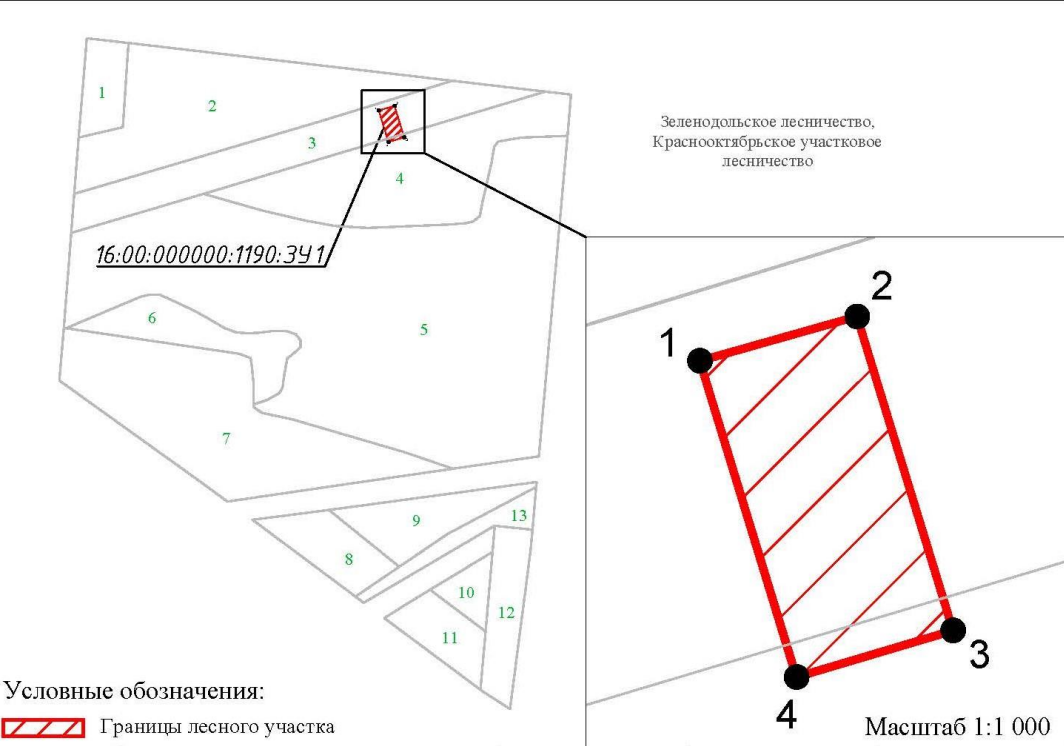
По данным государственного лесного реестра обременений на проектируемом лесном участке нет.

Взам. инв. №	
Подп. и Дата	
Инв. № подл.	

Изм.	Кол.уч.	Лист	№док	Подп.	Дата	<b>НКНХ.5273-ПМТ2.8</b>	Лист
							147

### Схема расположения лесного участка

Наименование субъекта РФ: Республика Татарстан  
 Наименование категории земель, на которой расположено лесничество: Земли лесного фонда  
 Наименование лесничества: Зеленодольское  
 Наименование участкового лесничества: Краснооктябрьское  
 Квартал (выдел): 115 (выделы 3, 4)  
 Масштаб: 1:10 000  
 Общая площадь лесного участка: 0,1581 га



Номера точек	Координаты		Расстояние в метрах	Румб	Дирекционный угол: град,мин
	X	Y			
16:00:000000:1190:3У1					
1	489532,03	1299017,40	27,99	СВ 74°14'38"	74°14'38"
2	489539,63	1299044,34	56,29	ЮВ 16°59'58"	163°0'2"
3	489485,80	1299060,80	28,00	ЮЗ 73°24'57"	253°24'57"
4	489477,81	1299033,96	56,70	СЗ 16°59'16"	343°0'44"
1	489532,03	1299017,40			

Рисунок 8.1 – Схема расположения лесного участка 16:00:000000:1190:3У1

Взам. инв. №	
Подп. и дата	
Инв. № подл.	

Изм.	Кол.уч.	Лист	№ док.	Подп.	Дата

НКНХ.5273-ПМТ2.8

Лист  
148

### **9. Сведения о лесном участке 16:20:080703:78:3У1**

Участок проектирования затрагивает земли лесного фонда, а именно выдел 9, 13 квартала 115 Краснооктябрьского участкового лесничества ГКУ «Зеленодольское лесничество».

#### **Территориальное расположение и основные характеристики лесного участка.**

1. Местоположение, границы и площадь проектируемого лесного участка представлены в таблице 9.1.

Категория земель – земли лесного фонда.

Таблица 9.1 Местоположение, границы и площадь проектируемого лесного участка

Наименование лесничества	Наименование участкового лесничества (хозяйства)	Номер лесных кварталов	Номера лесотаксационных выделов (их частей)	Площадь, га	ОЗУ
Краснооктябрьское участковое лесничество, ГКУ «Зеленодольское лесничество» Зеленодольский муниципальный район Республики Татарстан					
ГКУ «Зеленодольское лесничество»	Краснооктябрьское участковое лесничество	115	ч. выд. 9	0,1673	Участки лесов вокруг сел. нас. пунктов и садов. товар.
			ч. выд. 13	0,0353	
<b>Итого</b>				<b>0,2026</b>	

Площадь проектируемого лесного участка – 0,2026 га.

2. Целевое назначение земель представлено в таблице 9.2.

В соответствии с приказом Федерального агентства лесного хозяйства от 17 октября 2008 года № 320 «Об определении количества лесничества на территории Республики Татарстан и установления их границ» Краснооктябрьское участковое лесничество входит в состав ГКУ «Зеленодольское лесничество».

На момент проектирования лесного участка распространяется действие лесохозяйственного регламента, утвержденного приказом Министерства лесного хозяйства на территории ГКУ «Зеленодольское лесничество» от 19.02.2019 г. № 117-осн (с изм. от 28.12.2021 г. № 709-осн).

Согласно указанным документам лесного планирования квартал 115 (ч. выд. 9, 13) Краснооктябрьского участкового лесничества, ГКУ «Зеленодольское лесничество» Зеленодольского муниципального района Республики Татарстан, относятся к защитным лесам.

Таблица 9.2 Распределение площади проектируемого лесного участка по видам целевого назначения лесов на защитные (по их категориям), эксплуатационные и резервные леса

Целевое назначение лесов		Площадь, га
1		2
Защитные леса, всего:		0,2026
1) леса, расположенные на особо охраняемых природных территориях;		-
2) леса, расположенные в водоохранных зонах;		-
3) леса, выполняющие функции защиты природных и иных объектов,		0,2026
Из них:		
а) леса, расположенные в первом и втором поясах зон санитарной охраны источников питьевого и хозяйственно-бытового водоснабжения;		-
б) защитные полосы лесов;		-
в) леса, расположенные в зеленых зонах;		0,2026
г) леса, расположенные в лесопарковых зонах;		-
д) горно-санитарные леса;		-
4) ценные леса,		-
Из них:		
а) государственные защитные лиственные полосы		-
б) противозрозийные леса;		-
в) леса, расположенные в пустынных зонах;		-
в) леса, расположенные в полупустынных зонах;		-
в) леса, расположенные в лесостепных зонах;		-
в) леса, расположенные в степях;		-
в) леса, расположенные в горах;		-
г) леса, имеющие научное или историческое значение;		-
д) орехово-промысловые зоны;		-
е) лесные плодовые насаждения;		-
ж) ленточные боры;		-
з) запретные полосы лесов, расположенные вдоль водных объектов;		-

Взам. инв. №	
Подп. и Дата	
Инв. № подл.	

Изм.	Кол.уч.	Лист	№док	Подп.	Дата	<b>НКНХ.5273-ПМТ2.8</b>	Лист
							149

Целевое назначение лесов	Площадь, га
1	2
и) нерестоохраняемые полосы лесов;	-
Эксплуатационные леса, всего:	-
Резервные леса, всего:	-
<b>Всего лесов:</b>	<b>0,2026</b>

3. Количественные и качественные характеристики проектируемого лесного участка.

Количественные и качественные характеристики проектируемого лесного участка составляются на основании данных государственного лесного реестра (лесоустроительные планшеты, планы лесонасаждений с учетом текущих изменений). Текущими изменениями в лесоустроительных материалах являются все происходящие изменения в лесном фонде в течение ревизионного периода с (момента последнего лесоустройства по настоящее время), связанные с хозяйственной деятельностью, воздействием природных факторов, изменением лесного законодательства, проведением натурных обследований и др. заверенные лесничеством копии материалов лесоустройства с учетом текущих изменений являются обязательным приложением к проектной документации.

4. Распределение земель представлено в таблицах 9.3 - 9.4.

Таблица 9.3 Распределение площади проектируемого лесного участка по категориям земель лесного фонда

Показатели	Площадь, га
1	2
1 Общая площадь земель лесного фонда	0,2026
2. Лесные земли, всего	0,2026
2.1 Покрытые лесной растительностью, всего	0,2026
2.1.1. в том числе лесные культуры	-
2.2 Не покрытые лесной растительностью, всего	-
в том числе: не сомкнувшиеся лесные культуры	-
лесные питомники, плантации	-
редины естественные	-
фонд лесовосстановления, всего	-
в том числе: гари	-
погибшие древостои	-
вырубки	-
прогалины, пустыри	-
3. Не лесные земли, всего	-
в том числе: пашни	-
сенокосы	-
пастбища, луга	-
водоёмы	-
дороги, просеки	-
трассы коммуникации, усадьбы и пр.	-
болота	-
пески	-
прочие земли	-

Таблица 9.4 Распределение земель

Общая площадь всего	В том числе									
	лесные земли					нелесные земли				
	занятые лесными насаждениями	лесные культуры в том числе	лесные питомники, плантации	не занятые лесными насаждениями	итого	дороги	просеки	болота	другие	итого
1	2	3	4	5	6	7	8	9	10	11
0,2026	0,2026	-	-	-	0,2026	-	-	-	-	-

5. Характеристика насаждений проектируемого лесного участка представлена в таблице 9.5.

Таблица 9.5 Характеристика насаждений проектируемого лесного участка

Взам. инв. №	Подп. и Дата	Инв. № подл.							Лист	
									150	
						<b>НКНХ.5273-ПМТ2.8</b>				
Изм.	Кол.уч.	Лист	№ док.	Подп.	Дата					

Участков ое лесные ство/ урочище (при наличии)	Номер квартала	Номер выдела	Состав насаждения или характеристика лесного участка при отсутствии насаждения	Площадь (га)/запас древесины при наличии (куб. м)	В том числе по группам возраста древостоя (га/куб. м)			
					молодняк и	средне- возрастные	приспевающи е	спелые и перестойные
1	2	3	4	6	7	8	9	10
Краснооктябрьско е	115	9	8С2Б	0,1673/49	-	-	-	0,1673/49
		13	8С2Б	0,0356/10	-	-	-	0,0356/10
<b>Итого:</b>				0,2026/59	-	-	-	0,2026/59

Таблица 9.6 Средние таксационные показатели насаждений проектируемого лесного участка

Целевое назначение лесов	Лесной квартал / лесотак ационный выдел	Хозяйство, преобладающа я порода	Состав насаждения	Возраст насаждени й	Бонитет насаждени й	Полнот а, сумма площа дей сечени й	Средний запас древесины (куб. м/га)			
							Молодня ки	среднево зрстные	приспева ющие	спелые и перестой ные
1	2	3	4	5	6	7	8	9	10	11
Защитные леса	115/9	Хвойное, С	8С2Б	130	1	0,6	-	-	-	290
	115/13	Хвойное, С	8С2Б	130	1	0,6	-	-	-	290

6. Виды и объемы использования лесов на проектируемом лесном участке представлены в таблице 9.7.

Таблица 9.7 Виды и объемы использования лесов на проектируемом лесном участке.

Целевое назначение лесов	Хозяйство (хвойное, твердолиственное, мягколиственное)	Площадь, га	Единица измерения	Объемы использования лесов (изъятия лесных ресурсов)
1	2	3	4	5
Вид использования лесов – строительство, реконструкция, эксплуатация линейных объектов				
Цель предоставления лесного участка - строительство, реконструкция, эксплуатация линейных объектов – трубопровод магистральный				
Защитные леса	Хвойное	0,2026	куб. м	59
<b>Итого:</b>			<b>куб. м</b>	<b>59</b>

7. Виды разрешенного использования лесов на проектируемом лесном участке

Лесохозяйственным регламентом, утвержденным Приказом Министерства лесного хозяйства Республики Татарстан №117-осн от 19.02.2019 г. (с изм. от 28.12.2021 г. №709-осн) в границах Краснооктябрьского участкового лесничества ГКУ «Зеленодольское лесничество» квартал 115 (ч. выд. 9, 13) Зеленодольского муниципального района Республики Татарстан и соответственно на проектируемом лесном участке установлены следующие виды разрешенного использования лесов:

- Заготовка древесины (статьи 25, 29 Лесного кодекса РФ);
- Заготовка и сбор недревесных лесных ресурсов (статьи 25, 32 Лесного кодекса РФ);
- Заготовка пищевых лесных ресурсов и сбор лекарственных растений (статьи 25, 35 Лесного кодекса РФ);
- Осуществление научно-исследовательской, образовательной деятельности (статьи 25, 40 Лесного кодекса РФ);
- Осуществление рекреационной деятельности (статьи 25, 41 Лесного кодекса РФ);
- Создание лесных плантаций и их эксплуатация (статьи 25, 42 Лесного кодекса РФ);
- Выращивание лесных плодовых, ягодных, декоративных растений, лекарственных растений (статьи 25, 39 Лесного кодекса РФ);
- Создание лесных питомников и их эксплуатация (статьи 25, 39.1 Лесного кодекса РФ);
- Строительство и эксплуатация водохранилищ и иных искусственных водных объектов, а также гидротехнических сооружений, морских портов, морских терминалов, речных портов, причалов (статьи 25, 44 Лесного кодекса РФ);
- Строительство, реконструкция, эксплуатация линейных объектов (статьи 25, 45 Лесного кодекса РФ);

Взам. инв. №	
Подп. и дата	
Инв. № подл.	

Изм.	Кол.уч.	Лист	№док	Подп.	Дата	<b>НКНХ.5273-ПМТ2.8</b>	Лист
							151

РФ);

- Осуществление религиозной деятельности (статьи 25, 47 Лесного кодекса РФ).

8. Сведения об обременениях проектируемого лесного участка.

По данным государственного лесного реестра обременений на проектируемом лесном участке нет.

**Схема расположения лесного участка**

Наименование субъекта РФ: Республика Татарстан

Наименование категории земель, на которой расположено лесничество: Земли лесного фонда

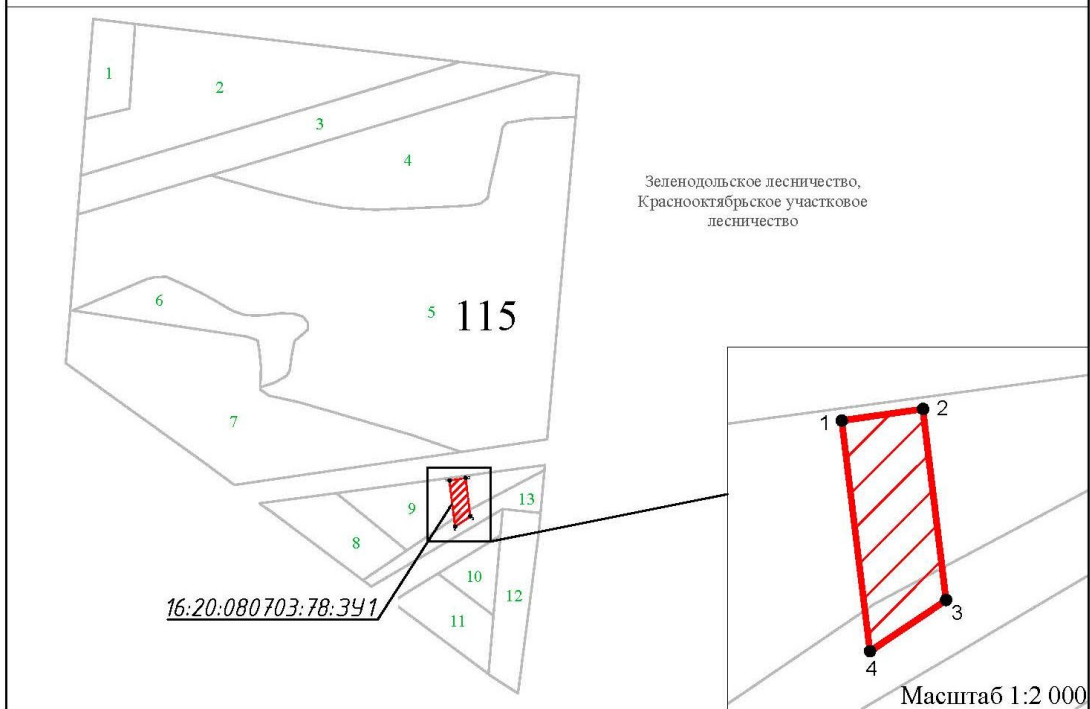
Наименование лесничества: Зеленодольское

Наименование участкового лесничества: Краснооктябрьское

Квартал (выдел): 115 (выделы 9, 13)

Масштаб: 1:10 000

Общая площадь лесного участка: 0,2026 га



Условные обозначения:

Границы лесного участка

Номера точек	Координаты		Расстояние в метрах	Румб	Дирекционный угол: град,мин
	X	Y			
16:20:080703:78:3У1					
1	488869.02	1299125.10	28.00	СВ 81°55'50"	81°55'50"
2	488872.95	1299152.82	65.65	ЮВ 6°56'58"	173°3'2"
3	488807.78	1299160.77	31.32	ЮЗ 56°10'2"	236°10'2"
4	488790.34	1299134.76	79.27	СЗ 6°59'59"	353°0'1"
1	488869.02	1299125.10			

Рисунок 9.1 – Схема расположения лесного участка 16:20:080703:78:3У1

Взам. инв. №	
Подп. и Дата	
Инв. № подл.	

Изм.	Кол.уч.	Лист	№док	Подп.	Дата

**НКНХ.5273-ПМТ2.8**

**10. Сведения о лесном участке 16:20:080703:219:3У2**

Участок проектирования затрагивает земли лесного фонда, а именно выдел 10 квартала 115 Краснооктябрьского участкового лесничества ГКУ «Зеленодольское лесничество».

**Территориальное расположение и основные характеристики лесного участка.**

1. Местоположение, границы и площадь проектируемого лесного участка представлены в таблице 10.1.

Категория земель – земли лесного фонда.

Таблица 10.1 Местоположение, границы и площадь проектируемого лесного участка

Наименование лесничества	Наименование участкового лесничества (хозяйства)	Номер лесных кварталов	Номера лесотаксационных выделов (их частей)	Площадь, га	ОЗУ
Краснооктябрьское участковое лесничество, ГКУ «Зеленодольское лесничество» Зеленодольский муниципальный район Республики Татарстан					
ГКУ «Зеленодольское лесничество»	Краснооктябрьское участковое лесничество	115	ч. выд. 10	0,0332	Участки лесов вокруг сел. нас. пунктов и садов. товар.
<b>Итого</b>				0,0332	

Площадь проектируемого лесного участка – 0,0332 га.

2. Целевое назначение земель представлено в таблице 10.2

В соответствии с приказом Федерального агентства лесного хозяйства от 17 октября 2008 года № 320 «Об определении количества лесничества на территории Республики Татарстан и установления их границ» Краснооктябрьское участковое лесничество входит в состав ГКУ «Зеленодольское лесничество».

На момент проектирования лесного участка распространяется действие лесохозяйственного регламента, утвержденного приказом Министерства лесного хозяйства на территории ГКУ «Зеленодольское лесничество» от 19.02.2019 г. № 117-осн (с изм. от 28.12.2021 г. № 709-осн).

Согласно указанным документам лесного планирования квартал 115 (ч. выд. 10) Краснооктябрьского участкового лесничества, ГКУ «Зеленодольское лесничество» Зеленодольского муниципального района Республики Татарстан, относятся к защитным лесам.

Таблица 10.2 Распределение площади проектируемого лесного участка по видам целевого назначения лесов на защитные (по их категориям), эксплуатационные и резервные леса

Целевое назначение лесов	Площадь, га
1	2
Защитные леса, всего:	0,0332
1) леса, расположенные на особо охраняемых природных территориях;	-
2) леса, расположенные в водоохраных зонах;	-
3) леса, выполняющие функции защиты природных и иных объектов,	0,0332
Из них:	
а) леса, расположенные в первом и втором поясах зон санитарной охраны источников питьевого и хозяйственно-бытового водоснабжения;	-
б) защитные полосы лесов;	-
в) леса, расположенные в зеленых зонах;	0,0332
г) леса, расположенные в лесопарковых зонах;	-
д) горно-санитарные леса;	-
4) ценные леса,	-
Из них:	
а) государственные защитные лиственные полосы	-
б) противозерозионные леса;	-
в) леса, расположенные в пустынных зонах;	-
в) леса, расположенные в полупустынных зонах;	-
в) леса, расположенные в лесостепных зонах;	-
в) леса, расположенные в степях;	-
в) леса, расположенные в горах;	-
г) леса, имеющие научное или историческое значение;	-
д) орехово-промысловые зоны;	-
е) лесные плодовые насаждения;	-

Взам. инв. №	Подп. и дата	Инв. № подл.	Изм.	Кол.уч.	Лист	№ док.	Подп.	Дата

Целевое назначение лесов	Площадь, га
1	2
ж) ленточные боры;	-
з) запретные полосы лесов, расположенные вдоль водных объектов;	-
и) нерестоохраняемые полосы лесов;	-
Эксплуатационные леса, всего:	-
Резервные леса, всего:	-
<b>Всего лесов:</b>	<b>0,0332</b>

3. Количественные и качественные характеристики проектируемого лесного участка.

Количественные и качественные характеристики проектируемого лесного участка составляются на основании данных государственного лесного реестра (лесоустроительные планшеты, планы лесонасаждений с учетом текущих изменений). Текущими изменениями в лесоустроительных материалах являются все происходящие изменения в лесном фонде в течение ревизионного периода с (момента последнего лесоустройства по настоящее время), связанные с хозяйственной деятельностью, воздействием природных факторов, изменением лесного законодательства, проведением натурных обследований и др. заверенные лесничеством копии материалов лесоустройства с учетом текущих изменений являются обязательным приложением к проектной документации.

4. Распределение земель представлено в таблицах 10.3 - 10.4.

Таблица 10.3 Распределение площади проектируемого лесного участка по категориям земель лесного фонда

Показатели	Площадь, га
1	2
1 Общая площадь земель лесного фонда	0,0332
2. Лесные земли, всего	0,0332
2.1 Покрытые лесной растительностью, всего	0,0332
2.1.1. в том числе лесные культуры	-
2.2 Не покрытые лесной растительностью, всего	-
в том числе: не сомкнувшиеся лесные культуры	-
лесные питомники, плантации	-
редины естественные	-
фонд лесовосстановления, всего	-
в том числе: гари	-
погибшие древостои	-
вырубки	-
прогалины, пустыри	-
3. Не лесные земли, всего	-
в том числе: пашни	-
сенокосы	-
пастбища, луга	-
водоёмы	-
дороги, просеки	-
трассы коммуникации, усадьбы и пр.	-
болота	-
пески	-
прочие земли	-

Таблица 10.4 Распределение земель

Общая площадь всего	В том числе									
	лесные земли					нелесные земли				
	занятые лесными насаждениями	лесные культуры в том числе	лесные питомники, плантации	не занятые лесными насаждениями	итого	дороги	просеки	болота	другие	итого
1	2	3	4	5	6	7	8	9	10	11
0,0332	0,0332	-	-	-	0,0332	-	-	-	-	-

5. Характеристика насаждений проектируемого лесного участка представлена в таблице 10.5.

Взам. инв. №	
Подп. и дата	
Инв. № подл.	

Изм.	Кол.уч.	Лист	№ док.	Подп.	Дата	<b>НКНХ.5273-ПМТ2.8</b>	Лист
							154

Таблица 10.5 Характеристика насаждений проектируемого лесного участка

Участков ое лесничества/ урочище (при наличии)	Номер квартала	Номер выдела	Состав насаждения или характеристика лесного участка при отсутствии насаждения	Площадь (га)/запас древесины при наличии (куб. м)	В том числе по группам возраста древостоя (га/куб. м)			
					молодняк и	средне-возрастные	приспевающие	спелые и перестойные
1	2	3	4	6	7	8	9	10
Краснооктябрьское	115	10	7СЗБ	0,0332/8	-	-	-	0,0332/8
<b>Итого:</b>				0,0332/8	-	-	-	0,0332/8

Таблица 10.6 Средние таксационные показатели насаждений проектируемого лесного участка

Целевое назначение лесов	Лесной квартал / лесотаксационный выдел	Хозяйство, преобладающая порода	Состав насаждения	Возраст насаждений	Бонитет насаждений	Полнота, сумма площади действующей	Средний запас древесины (куб. м/га)			
							Молодняки	средне-возрастные	приспевающие	спелые и перестойные
1	2	3	4	5	6	7	8	9	10	11
Защитные леса	115/10	Хвойное, С	7СЗБ	130	1	0,5	-	-	-	240

6. Виды и объемы использования лесов на проектируемом лесном участке представлены в таблице 10.7.

Таблица 10.7 Виды и объемы использования лесов на проектируемом лесном участке.

Целевое назначение лесов	Хозяйство (хвойное, твердолиственное, мягколиственное)	Площадь, га	Единица измерения	Объемы использования лесов (изъятия лесных ресурсов)
1	2	3	4	5
Вид использования лесов – строительство, реконструкция, эксплуатация линейных объектов				
Цель предоставления лесного участка - строительство, реконструкция, эксплуатация линейных объектов – трубопровод магистральный				
Защитные леса	Хвойное	0,0332	куб. м	8
<b>Итого:</b>			<b>куб. м</b>	<b>8</b>

7. Виды разрешенного использования лесов на проектируемом лесном участке

Лесохозяйственным регламентом, утвержденным Приказом Министерства лесного хозяйства Республики Татарстан №117-осн от 19.02.2019 г. (с изм. от 28.12.2021 г. №709-осн) в границах Краснооктябрьского участкового лесничества ГКУ «Зеленодольское лесничество» квартал 115 (ч. выд. 10) Зеленодольского муниципального района Республики Татарстан и соответственно на проектируемом лесном участке установлены следующие виды разрешенного использования лесов:

- Заготовка древесины (статьи 25, 29 Лесного кодекса РФ);
- Заготовка и сбор недревесных лесных ресурсов (статьи 25, 32 Лесного кодекса РФ);
- Заготовка пищевых лесных ресурсов и сбор лекарственных растений (статьи 25, 35 Лесного кодекса РФ);
- Осуществление научно-исследовательской, образовательной деятельности (статьи 25, 40 Лесного кодекса РФ);
- Осуществление рекреационной деятельности (статьи 25, 41 Лесного кодекса РФ);
- Создание лесных плантаций и их эксплуатация (статьи 25, 42 Лесного кодекса РФ);
- Выращивание лесных плодовых, ягодных, декоративных растений, лекарственных растений (статьи 25, 39 Лесного кодекса РФ);
- Создание лесных питомников и их эксплуатация (статьи 25, 39.1 Лесного кодекса РФ);
- Строительство и эксплуатация водохранилищ и иных искусственных водных объектов, а также гидротехнических сооружений, морских портов, морских терминалов, речных портов, причалов (статьи 25, 44 Лесного кодекса РФ);

Взам. инв. №	Подп. и Дата	Инв. № подл.					Лист 155
Изм.	Кол.уч.	Лист	№док	Подп.	Дата	<b>НКНХ.5273-ПМТ2.8</b>	

- Строительство, реконструкция, эксплуатация линейных объектов (статьи 25, 45 Лесного кодекса РФ);
  - Осуществление религиозной деятельности (статьи 25, 47 Лесного кодекса РФ).
8. Сведения об обременениях проектируемого лесного участка.

По данным государственного лесного реестра обременений на проектируемом лесном участке нет.

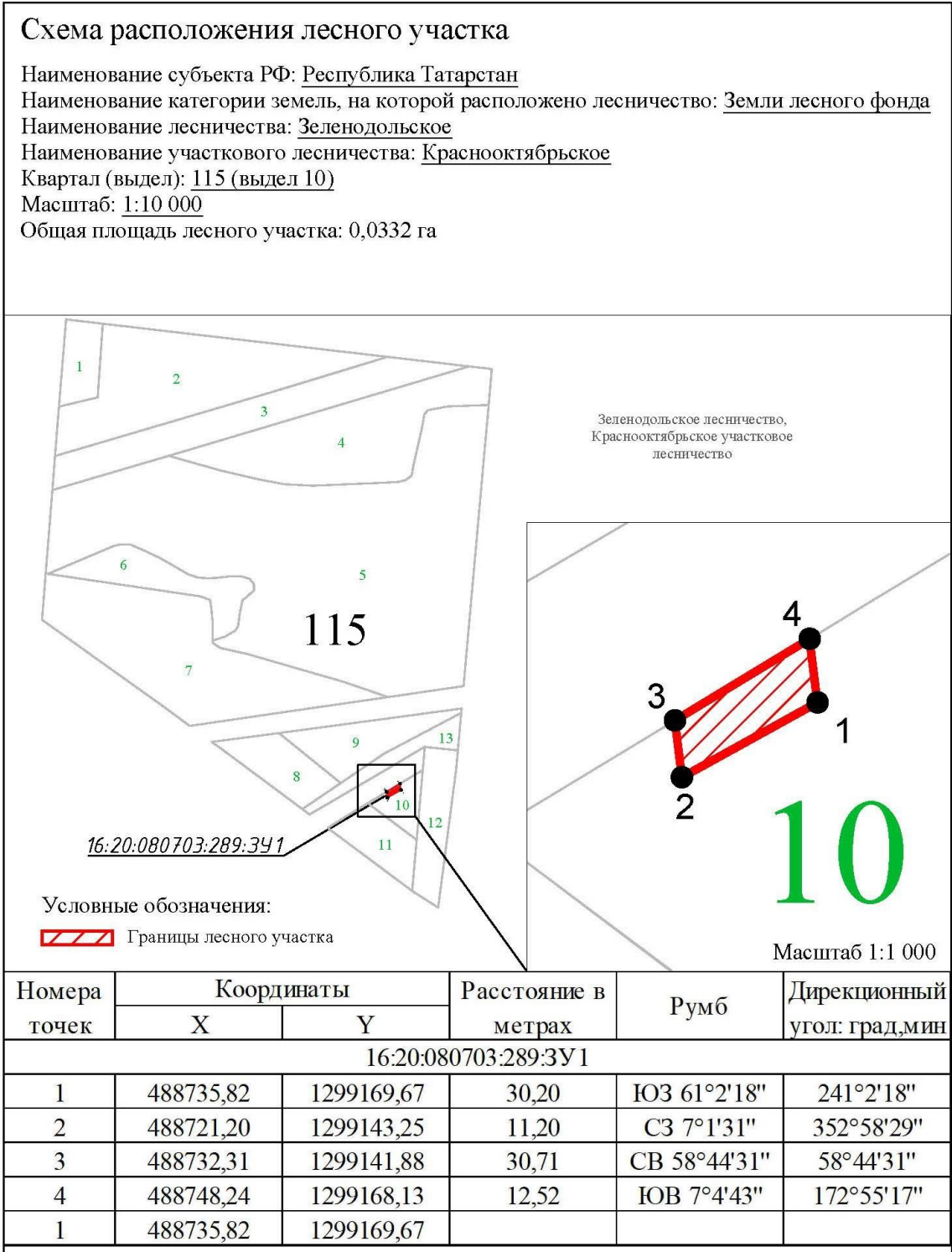


Рисунок 10.1 – Схема расположения лесного участка 16:20:080703:289:3У1

Взам. инв. №	
Подп. и Дата	
Инв. № подл.	

Изм.	Кол.уч.	Лист	№ док	Подп.	Дата	НКНХ.5273-ПМТ2.8	Лист 156
------	---------	------	-------	-------	------	------------------	-------------

## 11. Сведения о лесном участке 16:20:080703:68:ЗУ1

Участок проектирования затрагивает земли лесного фонда, а именно выдел 10, 11 квартала 115 Краснооктябрьского участкового лесничества ГКУ «Зеленодольское лесничество».

### Территориальное расположение и основные характеристики лесного участка.

1. Местоположение, границы и площадь проектируемого лесного участка представлены в таблице 11.1.

Категория земель – земли лесного фонда.

Таблица 11.1 Местоположение, границы и площадь проектируемого лесного участка

Наименование лесничества	Наименование участкового лесничества (хозяйства)	Номер лесных кварталов	Номера лесотаксационных выделов (их частей)	Площадь, га	ОЗУ
Краснооктябрьское участковое лесничество, ГКУ «Зеленодольское лесничество» Зеленодольский муниципальный район Республики Татарстан					
ГКУ «Зеленодольское лесничество»	Краснооктябрьское участковое лесничество	115	ч. выд. 10	0,02162	Участки лесов вокруг сел. нас. пунктов и садов. товар.
			ч. выд. 11	0,3238	
<b>Итого</b>				0,5400	

Площадь проектируемого лесного участка – 0,5400 га.

2. Целевое назначение земель представлено в таблице 11.2.

В соответствии с приказом Федерального агентства лесного хозяйства от 17 октября 2008 года № 320 «Об определении количества лесничества на территории Республики Татарстан и установления их границ» Краснооктябрьское участковое лесничество входит в состав ГКУ «Зеленодольское лесничество».

На момент проектирования лесного участка распространяется действие лесохозяйственного регламента, утвержденного приказом Министерства лесного хозяйства на территории ГКУ «Зеленодольское лесничество» от 19.02.2019 г. № 117-осн (с изм. от 28.12.2021 г. № 709-осн).

Согласно указанным документам лесного планирования квартал 115 (ч. выд. 10, 11) Краснооктябрьского участкового лесничества, ГКУ «Зеленодольское лесничество» Зеленодольского муниципального района Республики Татарстан, относятся к защитным лесам.

Таблица 11.2 Распределение площади проектируемого лесного участка по видам целевого назначения лесов на защитные (по их категориям), эксплуатационные и резервные леса

Целевое назначение лесов		Площадь, га
1		2
Защитные леса, всего:		0,5400
1) леса, расположенные на особо охраняемых природных территориях;		-
2) леса, расположенные в водоохранных зонах;		-
3) леса, выполняющие функции защиты природных и иных объектов,		0,5400
Из них:		
а) леса, расположенные в первом и втором поясах зон санитарной охраны источников питьевого и хозяйственно-бытового водоснабжения;		-
б) защитные полосы лесов;		-
в) леса, расположенные в зеленых зонах;		0,5400
г) леса, расположенные в лесопарковых зонах;		-
д) горно-санитарные леса;		-
4) ценные леса,		-
Из них:		
а) государственные защитные лиственные полосы		-
б) противозрозийные леса;		-
в) леса, расположенные в пустынных зонах;		-
в) леса, расположенные в полупустынных зонах;		-
в) леса, расположенные в лесостепных зонах;		-
в) леса, расположенные в степях;		-
в) леса, расположенные в горах;		-
г) леса, имеющие научное или историческое значение;		-

Взам. инв. №	
Подп. и Дата	
Инв. № подл.	

Изм.	Кол.уч.	Лист	№ док	Подп.	Дата	<b>НКНХ.5273-ПМТ2.8</b>	Лист
							157

Целевое назначение лесов	Площадь, га
1	2
д) орехово-промысловые зоны;	-
е) лесные плодовые насаждения;	-
ж) ленточные боры;	-
з) запретные полосы лесов, расположенные вдоль водных объектов;	-
и) нерестоохраняемые полосы лесов;	-
Эксплуатационные леса, всего:	-
Резервные леса, всего:	-
<b>Всего лесов:</b>	<b>0,5400</b>

3. Количественные и качественные характеристики проектируемого лесного участка.

Количественные и качественные характеристики проектируемого лесного участка составляются на основании данных государственного лесного реестра (лесоустраительные планшеты, планы лесонасаждений с учетом текущих изменений). Текущими изменениями в лесоустраительных материалах являются все происходящие изменения в лесном фонде в течение ревизионного периода с (момента последнего лесоустраительства по настоящее время), связанные с хозяйственной деятельностью, воздействием природных факторов, изменением лесного законодательства, проведением натурных обследований и др. заверенные лесничеством копии материалов лесоустраительства с учетом текущих изменений являются обязательным приложением к проектной документации.

4. Распределение земель представлено в таблицах 11.3 - 11.4.

Таблица 11.3 Распределение площади проектируемого лесного участка по категориям земель лесного фонда

Показатели	Площадь, га
1	2
1 Общая площадь земель лесного фонда	0,5400
2. Лесные земли, всего	0,5400
2.1 Покрытые лесной растительностью, всего	0,5400
2.1.1. в том числе лесные культуры	0,3238
2.2 Не покрытые лесной растительностью, всего	-
в том числе: не сомкнувшиеся лесные культуры	-
лесные питомники, плантации	-
редины естественные	-
фонд лесовосстановления, всего	-
в том числе: гари	-
погибшие древостои	-
вырубки	-
прогалины, пустыри	-
3. Не лесные земли, всего	-
в том числе: пашни	-
сенокосы	-
пастбища, луга	-
водоёмы	-
дороги, просеки	-
трассы коммуникации, усадьбы и пр.	-
болота	-
пески	-
прочие земли	-

Таблица 11.4 Распределение земель

Общая площадь всего	В том числе									
	лесные земли					нелесные земли				
	занятые лесными насаждениями	лесные культуры в том числе	лесные питомники, плантации	не занятые лесными насаждениями	итого	дороги	просеки	болота	другие	итого
1	2	3	4	5	6	7	8	9	10	11
<b>0,5400</b>	0,5400	0,3238	-	-	0,5400	-	-	-	-	-

5. Характеристика насаждений проектируемого лесного участка представлена в таблице 11.5.

Таблица 11.5 Характеристика насаждений проектируемого лесного участка

Взам. инв. №	Подп. и дата	Инв. № подл.							Лист	
									158	
			<b>НКНХ.5273-ПМТ2.8</b>							
Изм.	Кол.уч.	Лист	№ док.	Подп.	Дата					

Участковое лесничество о/ урочище (при наличии)	Номер квартала	Номер выдела	Состав насаждения или характеристика лесного участка при отсутствии насаждения	Площадь (га)/запас древесины при наличии (куб. м)	В том числе по группам возраста древостоя (га/куб. м)			
					молодняки	средне-возрастные	приспевающие	спелые и перестойные
1	2	3	4	6	7	8	9	10
Краснооктябрьское	115	10	7СЗБ	0,2162/52	-	-	-	0,2162/52
		11	Лесные культуры 8С2Б	0,3238/78	-	-	-	0,3238/78
<b>Итого:</b>				0,5400/130	-	-	-	0,5400/130

Таблица 11.6 Средние таксационные показатели насаждений проектируемого лесного участка

Целевое назначение лесов	Лесной квартал / лесотаксационный выдел	Хозяйство, преобладающая порода	Состав насаждения	Возраст насаждений	Бонитет насаждений	Полнота, сумма площадей сечений	Средний запас древесины (куб. м/га)			
							Молодняки	средневозрастные	приспевающие	спелые и перестойные
1	2	3	4	5	6	7	8	9	10	11
Защитные леса	115/10	Хвойное, С	7СЗБ	130	1	0,5	-	-	-	240
	115/11	Хвойное, С	8С2Б	110	1	0,5	-	-	-	240

6. Виды и объемы использования лесов на проектируемом лесном участке представлены в таблице 11.7.

Таблица 11.7 Виды и объемы использования лесов на проектируемом лесном участке.

Целевое назначение лесов	Хозяйство (хвойное, твердолиственное, мягколиственное)	Площадь, га	Единица измерения	Объемы использования лесов (изъятия лесных ресурсов)
1	2	3	4	5
Вид использования лесов – строительство, реконструкция, эксплуатация линейных объектов				
Цель предоставления лесного участка - строительство, реконструкция, эксплуатация линейных объектов – трубопровод магистральный				
Защитные леса	Хвойное	0,5400	куб. м	130
<b>Итого:</b>			<b>куб. м</b>	<b>130</b>

7. Виды разрешенного использования лесов на проектируемом лесном участке

Лесохозяйственным регламентом, утвержденным Приказом Министерства лесного хозяйства Республики Татарстан №117-осн от 19.02.2019 г. (с изм. от 28.12.2021 г. №709-осн) в границах Краснооктябрьского участкового лесничества ГКУ «Зеленодольское лесничество» квартал 115 (ч. выд. 10, 11) Зеленодольского муниципального района Республики Татарстан и соответственно на проектируемом лесном участке установлены следующие виды разрешенного использования лесов:

- Заготовка древесины (статьи 25, 29 Лесного кодекса РФ);
- Заготовка и сбор недревесных лесных ресурсов (статьи 25, 32 Лесного кодекса РФ);
- Заготовка пищевых лесных ресурсов и сбор лекарственных растений (статьи 25, 35 Лесного кодекса РФ);
- Осуществление научно-исследовательской, образовательной деятельности (статьи 25, 40 Лесного кодекса РФ);
- Осуществление рекреационной деятельности (статьи 25, 41 Лесного кодекса РФ);
- Создание лесных плантаций и их эксплуатация (статьи 25, 42 Лесного кодекса РФ);
- Выращивание лесных плодовых, ягодных, декоративных растений, лекарственных растений (статьи 25, 39 Лесного кодекса РФ);
- Создание лесных питомников и их эксплуатация (статьи 25, 39.1 Лесного кодекса РФ);

Взам. инв. №	
Подп. и Дата	
Инв. № подл.	

Изм.	Кол.уч.	Лист	№док	Подп.	Дата	<b>НКНХ.5273-ПМТ2.8</b>	Лист
							159

- Строительство и эксплуатация водохранилищ и иных искусственных водных объектов, а также гидротехнических сооружений, морских портов, морских терминалов, речных портов, причалов (статьи 25, 44 Лесного кодекса РФ);
- Строительство, реконструкция, эксплуатация линейных объектов (статьи 25, 45 Лесного кодекса РФ);
- Осуществление религиозной деятельности (статьи 25, 47 Лесного кодекса РФ).

8. Сведения об обременениях проектируемого лесного участка.

По данным государственного лесного реестра обременений на проектируемом лесном участке нет.



Номера точек	Координаты		Расстояние в метрах	Румб	Дирекционный угол: град.мин
	X	Y			
16:20:080703:68:3У1					
1	488583,68	1299131,89	3,81	СВ 43°20'43"	43°20'43"
2	488586,45	1299134,50	2,09	ЮВ 46°51'22"	133°8'38"
3	488585,02	1299136,03	22,45	СВ 44°5'2"	44°5'2"
4	488601,14	1299151,64	7,54	СВ 31°13'12"	31°13'12"
5	488607,59	1299155,55	7,43	СВ 5°40'21"	5°40'21"
6	488614,98	1299156,29	30,00	СЗ 6°59'49"	353°0'11"
7	488644,76	1299152,63	8,00	ЮЗ 82°57'31"	262°57'31"
8	488643,78	1299144,70	60,00	СЗ 7°0'17"	352°59'43"
9	488703,33	1299137,38	8,00	СВ 82°57'31"	82°57'31"
10	488704,31	1299145,32	17,01	СЗ 6°59'30"	353°0'30"
11	488721,20	1299143,25	30,20	СВ 61°2'18"	61°2'18"
12	488735,82	1299169,67	28,31	ЮВ 6°59'49"	173°0'11"
13	488707,72	1299173,12	3,99	СВ 83°5'12"	83°5'12"
14	488708,20	1299177,08	60,00	ЮВ 7°0'17"	172°59'43"
15	488648,65	1299184,39	3,99	ЮЗ 83°5'12"	263°5'12"
16	488648,17	1299180,43	51,38	ЮВ 6°59'23"	173°0'37"
17	488597,17	1299186,69	43,62	ЮЗ 43°59'58"	223°59'58"
18	488565,79	1299156,39	2,48	ЮВ 46°36'15"	133°23'45"
19	488564,09	1299158,19	32,79	СЗ 53°19'32"	306°40'28"
1	488583,68	1299131,89			

Рисунок 11.1 – Схема расположения лесного участка 16:20:080703:68:3У1

Взам. инв. №	
Подп. и Дата	
Инв. № подл.	

Изм.	Кол.уч.	Лист	№док	Подп.	Дата

НКНХ.5273-ПМТ2.8

## 12. Сведения о лесном участке 16:00:000000:671:3У1

Участок проектирования затрагивает земли лесного фонда, а именно выдел 13 квартала 115 Краснооктябрьского участкового лесничества ГКУ «Зеленодольское лесничество».

### Территориальное расположение и основные характеристики лесного участка.

1. Местоположение, границы и площадь проектируемого лесного участка представлены в таблице 12.1.

Категория земель – земли лесного фонда.

Таблица 12.1 Местоположение, границы и площадь проектируемого лесного участка

Наименование лесничества	Наименование участкового лесничества (хозяйства)	Номер лесных кварталов	Номера лесотаксационных выделов (их частей)	Площадь, га	ОЗУ
Краснооктябрьское участковое лесничество, ГКУ «Зеленодольское лесничество» Зеленодольский муниципальный район Республики Татарстан					
ГКУ «Зеленодольское лесничество»	Краснооктябрьское участковое лесничество	115	115	ч. выд. 13	Участки лесов вокруг сел. нас. пунктов и садов. товар.
			-	0,0604	
<b>Итого</b>				0,0808	

Площадь проектируемого лесного участка – 0,0808 га.

2. Целевое назначение земель представлено в таблице 12.2.

В соответствии с приказом Федерального агентства лесного хозяйства от 17 октября 2008 года № 320 «Об определении количества лесничества на территории Республики Татарстан и установления их границ» Краснооктябрьское участковое лесничество входит в состав ГКУ «Зеленодольское лесничество».

На момент проектирования лесного участка распространяется действие лесохозяйственного регламента, утвержденного приказом Министерства лесного хозяйства на территории ГКУ «Зеленодольское лесничество» от 19.02.2019 г. № 117-осн (с изм. от 28.12.2021 г. № 709-осн).

Согласно указанным документам лесного планирования квартал 115 (ч. выд. 13) Краснооктябрьского участкового лесничества, ГКУ «Зеленодольское лесничество» Зеленодольского муниципального района Республики Татарстан, относятся к защитным лесам.

Таблица 12.2 Распределение площади проектируемого лесного участка по видам целевого назначения лесов на защитные (по их категориям), эксплуатационные и резервные леса

Целевое назначение лесов	Площадь, га
1	2
Защитные леса, всего:	0,0808
1) леса, расположенные на особо охраняемых природных территориях;	-
2) леса, расположенные в водоохраных зонах;	-
3) леса, выполняющие функции защиты природных и иных объектов,	0,0808
Из них:	
а) леса, расположенные в первом и втором поясах зон санитарной охраны источников питьевого и хозяйственно-бытового водоснабжения;	-
б) защитные полосы лесов;	-
в) леса, расположенные в зеленых зонах;	0,0808
г) леса, расположенные в лесопарковых зонах;	-
д) горно-санитарные леса;	-
4) ценные леса,	-
Из них:	
а) государственные защитные лиственные полосы	-
б) противозерозионные леса;	-
в) леса, расположенные в пустынных зонах;	-
в) леса, расположенные в полупустынных зонах;	-
в) леса, расположенные в лесостепных зонах;	-
в) леса, расположенные в степях;	-
в) леса, расположенные в горах;	-
г) леса, имеющие научное или историческое значение;	-
д) орехово-промысловые зоны;	-
е) лесные плодовые насаждения;	-

Взам. инв. №	
Подп. и дата	
Инв. № подл.	

<b>НКНХ.5273-ПМТ2.8</b>						Лист
						161
Изм.	Кол.уч.	Лист	№док	Подп.	Дата	

Целевое назначение лесов	Площадь, га
1	2
ж) ленточные боры;	-
з) запретные полосы лесов, расположенные вдоль водных объектов;	-
и) нерестоохранные полосы лесов;	-
Эксплуатационные леса, всего:	-
Резервные леса, всего:	-
<b>Всего лесов:</b>	<b>0,0808</b>

3. Количественные и качественные характеристики проектируемого лесного участка.

Количественные и качественные характеристики проектируемого лесного участка составляются на основании данных государственного лесного реестра (лесоустроительные планшеты, планы лесонасаждений с учетом текущих изменений). Текущими изменениями в лесоустроительных материалах являются все происходящие изменения в лесном фонде в течение ревизионного периода с (момента последнего лесоустройства по настоящее время), связанные с хозяйственной деятельностью, воздействием природных факторов, изменением лесного законодательства, проведением натурных обследований и др. заверенные лесничеством копии материалов лесоустройства с учетом текущих изменений являются обязательным приложением к проектной документации.

4. Распределение земель представлено в таблицах 12.3 - 12.4.

Таблица 12.3 Распределение площади проектируемого лесного участка по категориям земель лесного фонда

Показатели	Площадь, га
1	2
1 Общая площадь земель лесного фонда	0,0808
2. Лесные земли, всего	0,0204
2.1 Покрытые лесной растительностью, всего	0,0204
2.1.1. в том числе лесные культуры	-
2.2 Не покрытые лесной растительностью, всего	-
в том числе: не сомкнувшиеся лесные культуры	-
лесные питомники, плантации	-
редины естественные	-
фонд лесовосстановления, всего	-
в том числе: гари	-
погибшие древостои	-
вырубки	-
прогалины, пустыри	-
3. Не лесные земли, всего	0,0604
в том числе: пашни	-
сенокосы	-
пастбища, луга	-
водоёмы	-
дороги, просеки	-
трассы коммуникации, усадьбы и пр.	-
болота	-
пески	-
прочие земли	0,0604

Таблица 12.4 Распределение земель

Общая площадь всего	В том числе									
	лесные земли					нелесные земли				
	занятые лесными насаждениями	лесные культуры в том числе	лесные питомники, плантации	не занятые лесными насаждениями	итого	дороги	просеки	болота	другие	итого
1	2	3	4	5	6	7	8	9	10	11
0,0808	0,0204	-	-	-	0,0204	-	-	-	0,0604	0,0604

5. Характеристика насаждений проектируемого лесного участка представлена в таблице 12.5.

Таблица 12.5 Характеристика насаждений проектируемого лесного участка

Взам. инв. №	
Подп. и дата	
Инв. № подл.	

Изм.	Кол.уч.	Лист	№ док	Подп.	Дата	<b>НКНХ.5273-ПМТ2.8</b>	Лист
							162

Участков ое лесные ство/ урочище (при наличии)	Номер квартала	Номер выдела	Состав насаждения или характеристика лесного участка при отсутствии насаждения	Площадь (га)/запас древесины при наличии (куб. м)	В том числе по группам возраста древостоя (га/куб. м)			
					молодняк и	средне- возрастные	приспевающи е	спелые и перестойные
1	2	3	4	6	7	8	9	10
Краснооктябрьско е	115	13	8С2Б	0,0204/6	-	-	-	0,0299/6
		-	-	0,0604/-	-	-	-	-
<b>Итого:</b>				0,0808/6	-	-	-	0,0299/6

Таблица 12.6 Средние таксационные показатели насаждений проектируемого лесного участка

Целевое назначение лесов	Лесной квартал / лесотак сационный выдел	Хозяйство, преобладающа я порода	Состав насаждения	Возраст насаждени й	Бонитет насаждени й	Полнот а, сумма площа дей сечени й	Средний запас древесины (куб. м/га)			
							Молодня ки	среднево зрастные	приспева ющие	спелые и перестой ные
1	2	3	4	5	6	7	8	9	10	11
Защитные леса	115/13	Хвойное, С	8С2Б	130	1	0,6	-	-	-	290

6. Виды и объемы использования лесов на проектируемом лесном участке представлены в таблице 12.7.

Таблица 12.7 Виды и объемы использования лесов на проектируемом лесном участке.

Целевое назначение лесов	Хозяйство (хвойное, твердолиственное, мягколиственное)	Площадь, га	Единица измерения	Объемы использования лесов (изъятия лесных ресурсов)
1	2	3	4	5
Вид использования лесов – строительство, реконструкция, эксплуатация линейных объектов				
Цель предоставления лесного участка - строительство, реконструкция, эксплуатация линейных объектов – трубопровод магистральный				
Защитные леса	Хвойное	0,0204	куб. м	6
<b>Итого:</b>			<b>куб. м</b>	<b>6</b>

7. Виды разрешенного использования лесов на проектируемом лесном участке

Лесохозяйственным регламентом, утвержденным Приказом Министерства лесного хозяйства Республики Татарстан № 117-осн от 19.02.2019 г. (с изм. от 28.12.2021 г. № 709-осн) в границах Краснооктябрьского участкового лесничества ГКУ «Зеленодольское лесничество» квартал 115 (ч. выд. 131) Зеленодольского муниципального района Республики Татарстан и соответственно на проектируемом лесном участке установлены следующие виды разрешенного использования лесов:

- Заготовка древесины (статьи 25, 29 Лесного кодекса РФ);
- Заготовка и сбор недревесных лесных ресурсов (статьи 25, 32 Лесного кодекса РФ);
- Заготовка пищевых лесных ресурсов и сбор лекарственных растений (статьи 25, 35 Лесного кодекса РФ);
- Осуществление научно-исследовательской, образовательной деятельности (статьи 25, 40 Лесного кодекса РФ);
- Осуществление рекреационной деятельности (статьи 25, 41 Лесного кодекса РФ);
- Создание лесных плантаций и их эксплуатация (статьи 25, 42 Лесного кодекса РФ);
- Выращивание лесных плодовых, ягодных, декоративных растений, лекарственных растений (статьи 25, 39 Лесного кодекса РФ);
- Создание лесных питомников и их эксплуатация (статьи 25, 39.1 Лесного кодекса РФ);
- Строительство и эксплуатация водохранилищ и иных искусственных водных объектов, а также гидротехнических сооружений, морских портов, морских терминалов, речных портов, причалов (статьи 25, 44 Лесного кодекса РФ);
- Строительство, реконструкция, эксплуатация линейных объектов (статьи 25, 45 Лесного кодекса РФ);

Взам. инв. №	
Подп. и дата	
Инв. № подл.	

РФ);

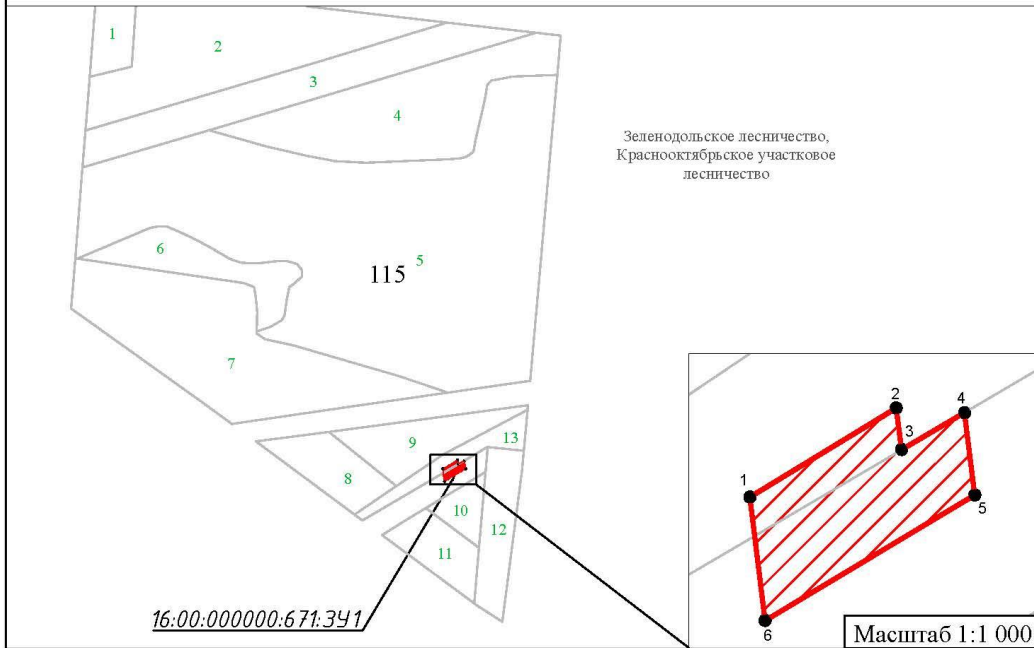
– Осуществление религиозной деятельности (статьи 25, 47 Лесного кодекса РФ).

8. Сведения об обременениях проектируемого лесного участка.

По данным государственного лесного реестра обременений на проектируемом лесном участке нет.

**Схема расположения лесного участка**

Наименование субъекта РФ: Республика Татарстан  
 Наименование категории земель, на которой расположено лесничество: Земли лесного фонда  
 Наименование лесничества: Зеленодольское  
 Наименование участкового лесничества: Краснооктябрьское  
 Квартал (выдел): 115 (выдел 13)  
 Масштаб: 1:10 000  
 Общая площадь лесного участка: 0,0808 га



Условные обозначения:

Границы лесного участка

Номера точек	Координаты		Расстояние в метрах	Румб	Дирекционный угол: град,мин
	X	Y			
16:00:000000:671:3У1					
1	488780,42	1299135,98	30,69	СВ 58°33'10"	58°33'10"
2	488796,43	1299162,16	7,52	ЮВ 7°29'2"	172°30'58"
3	488788,97	1299163,14	13,07	СВ 59°34'12"	59°34'12"
4	488795,59	1299174,41	14,89	ЮВ 7°1'12"	172°58'48"
5	488780,81	1299176,23	43,79	ЮЗ 58°58'40"	238°58'40"
6	488758,24	1299138,7	22,35	СЗ 6°59'29"	353°0'31"
1	488780,42	1299135,98			

Рисунок 12.1 – Схема расположения лесного участка 16:00:000000:671:3У1

Взам. инв. №	
Подп. и Дата	
Инв. № подл.	

Изм.	Кол.уч.	Лист	№док	Подп.	Дата

**НКНХ.5273-ПМТ2.8**

### 13. Сведения о лесном участке 16:00:000000:1102:ЗУ1

Участок проектирования затрагивает земли лесного фонда, а именно 5, 14, 18 квартала 3, выделы 7, 8, 17 квартала 10, выделы 7, 13 квартала 19, выделы 10, 11, 16 квартала 20, выделы 1, 2, 3, 4, 5, 14, 18, 20, 21 квартала 33, выделы 5, 6, 7, 8, 9, 11 квартала 142, выделы 5, 6, 7, 11, 17, 18 квартала 143, выделы 2, 3, 4, 5, 9 квартала 145, выдел 4 квартала 155 Краснооктябрьского участкового лесничества ГКУ «Зеленодольское лесничество».

#### Территориальное расположение и основные характеристики лесного участка.

1. Местоположение, границы и площадь проектируемого лесного участка представлены в таблице 13.1.

Категория земель – земли лесного фонда.

Таблица 13.1 Местоположение, границы и площадь проектируемого лесного участка

Наименование лесничества	Наименование участкового лесничества (хозяйства)	Номер лесных кварталов	Номера лесотаксационных выделов (их частей)	Площадь, га	ОЗУ
Краснооктябрьское участковое лесничество, ГКУ «Зеленодольское лесничество» Зеленодольский муниципальный район Республики Татарстан					
ГКУ «Зеленодольское лесничество»	Краснооктябрьское участковое лесничество	3	ч. выд. 5	0,4413	-
			ч. выд. 14	0,5496	-
			ч. выд. 18	1,2445	-
		10	ч. выд. 7	0,6139	-
			ч. выд. 8	1,1342	-
			ч. выд. 17	0,9271	-
		19	ч. выд. 7	1,1323	-
			ч. выд. 13	0,0999	-
		20	ч. выд. 10	0,7459	-
			ч. выд. 11	0,0276	-
			ч. выд. 16	0,0377	-
		33	ч. выд. 1	0,0123	-
			ч. выд. 2	0,3418	-
			ч. выд. 3	0,9321	-
			ч. выд. 4	0,1157	-
			ч. выд. 5	0,5236	-
			ч. выд. 14	0,6270	-
			ч. выд. 18	0,0584	-
			ч. выд. 20	0,5517	-
			ч. выд. 21	0,1001	-
ч. выд. 5	0,1610		-		
142	ч. выд. 6	0,5347	-		
	ч. выд. 7	0,5494	Берегозащ. участки леса		
ГКУ «Зеленодольское лесничество»	Краснооктябрьское участковое лесничество	142	ч. выд. 8	0,3228	-
			ч. выд. 9	0,0084	-
		143	ч. выд. 11	0,4355	Берегозащ. участки леса
			ч. выд. 5	0,2894	Участки лесов вокруг сел. нас. пунктов и садов. товар.
			ч. выд. 6	0,5771	
			ч. выд. 7	0,0529	
			ч. выд. 11	0,0002	Берегозащ. участки леса
		154	ч. выд. 17	0,1833	-
			ч. выд. 18	1,3202	-
			ч. выд. 2	0,7528	-
ч. выд. 3	0,2328		-		
ч. выд. 4	0,8382		-		
155	ч. выд. 5	1,7508	-		
	ч. выд. 9	0,6700	-		
		155	ч. выд. 4	0,1638	Участки лесов вокруг сел. нас. пунктов и садов. товар.
<b>ИТОГО</b>				19,0732	-

Площадь проектируемого лесного участка – 19,0732 га.

2. Целевое назначение земель представлено в таблице 13.2.

Взам. инв. №	
Подп. и дата	
Инв. № подл.	

Изм.	Кол.уч.	Лист	№ док	Подп.	Дата	<b>НКНХ.5273-ПМТ2.8</b>	Лист
							165

В соответствии с приказом Федерального агентства лесного хозяйства от 17 октября 2008 года № 320 «Об определении количества лесничества на территории Республики Татарстан и установления их границ» Краснооктябрьское участковое лесничество входит в состав ГКУ «Зеленодольское лесничество».

На момент проектирования лесного участка распространяется действие лесохозяйственного регламента, утвержденного приказом Министерства лесного хозяйства на территории ГКУ «Зеленодольское лесничество» от 19.02.2019 г. № 117-осн (с изм. от 28.12.2021 г. № 709-осн).

Согласно указанным документам лесного планирования квартал 3 (ч. выд. 5, 14, 18), квартал 10 (ч. выд. 7, 8, 17), квартал 19 (ч. выд. 7, 13), квартал 20 (ч. выд. 10, 11, 16), квартал 33 (ч. выд. 1, 2, 3, 4, 5, 14, 18, 20, 21), квартал 142 (ч. выд. 5, 6, 7, 8, 9, 11), квартал 143 (ч. выд. 5, 6, 7, 11, 17, 18), квартал 145 (ч. выд. 2, 3, 4, 5, 9), квартал 155 (ч. выд. 4) Краснооктябрьского участкового лесничества, ГКУ «Зеленодольское лесничество» Зеленодольского муниципального района Республики Татарстан, относятся к защитным лесам.

Таблица 13.2 Распределение площади проектируемого лесного участка по видам целевого назначения лесов на защитные (по их категориям), эксплуатационные и резервные леса

Целевое назначение лесов	Площадь, га
1	2
Защитные леса, всего:	19,0732
1) леса, расположенные на особо охраняемых природных территориях;	-
2) леса, расположенные в водоохраных зонах;	-
3) леса, выполняющие функции защиты природных и иных объектов,	19,0732
Из них:	
а) леса, расположенные в первом и втором поясах зон санитарной охраны источников питьевого и хозяйственно-бытового водоснабжения;	-
б) защитные полосы лесов;	-
в) леса, расположенные в зеленых зонах;	19,0732
г) леса, расположенные в лесопарковых зонах;	-
д) горно-санитарные леса;	-
4) ценные леса,	-
Из них:	
а) государственные защитные лиственные полосы	-
б) противозерозионные леса;	-
в) леса, расположенные в пустынных зонах;	-
в) леса, расположенные в полупустынных зонах;	-
в) леса, расположенные в лесостепных зонах;	-
в) леса, расположенные в степях;	-
в) леса, расположенные в горах;	-
г) леса, имеющие научное или историческое значение;	-
д) орехово-промысловые зоны;	-
е) лесные плодовые насаждения;	-
ж) ленточные боры;	-
з) запретные полосы лесов, расположенные вдоль водных объектов;	-
и) нерестоохраняемые полосы лесов;	-
Эксплуатационные леса, всего:	-
Резервные леса, всего:	-
<b>Всего лесов:</b>	<b>19,0732</b>

### 3. Количественные и качественные характеристики проектируемого лесного участка.

Количественные и качественные характеристики проектируемого лесного участка составляются на основании данных государственного лесного реестра (лесоустроительные планшеты, планы лесонасаждений с учетом текущих изменений). Текущими изменениями в лесоустроительных материалах являются все происходящие изменения в лесном фонде в течение ревизионного периода с (момента последнего лесоустройства по настоящее время), связанные с хозяйственной деятельностью, воздействием природных факторов, изменением лесного законодательства, проведением натурных обследований и др. заверенные лесничеством копии материалов лесоустройства с учетом текущих изменений являются обязательным приложением к проектной документации.

### 4. Распределение земель представлено в таблицах 13.3 - 13.4.

Таблица 13.3 Распределение площади проектируемого лесного участка по категориям земель лесного фонда

Показатели	Площадь, га
1	2
1 Общая площадь земель лесного фонда	19,0355

Взам. инв. №	
Подп. и Дата	
Инв. № подл.	

Изм.	Кол.уч.	Лист	№док	Подп.	Дата	<b>НКНХ.5273-ПМТ2.8</b>	Лист
							166

Показатели	Площадь, га
1	2
2. Лесные земли, всего	19,0355
2.1 Покрытые лесной растительностью, всего	19,0355
2.1.1. в том числе лесные культуры	3,3063
2.2 Не покрытые лесной растительностью, всего	-
в том числе: не сомкнувшиеся лесные культуры	-
лесные питомники, плантации	-
редины естественные	-
фонд лесовосстановления, всего	-
в том числе: гари	-
погибшие древостои	-
вырубки	-
прогалины, пустыри	-
3. Не лесные земли, всего	0,0377
в том числе: пашни	-
сенокосы	-
пастбища, луга	-
воды	-
дороги, просеки	-
трассы коммуникации, усадьбы и пр.	-
болота	-
пески	-
прочие земли	0,0377

Таблица 13.4 Распределение земель

Общая площадь всего	В том числе									
	лесные земли					нелесные земли				
	занятые лесными насаждениями	лесные культуры в том числе	лесные питомники, плантации	не занятые лесными насаждениями	итого	дороги	просеки	болота	другие	итого
1	2	3	4	5	6	7	8	9	10	11
19,0732	19,0355	3,3063	-	-	19,0355	-	-	-	0,0377	0,0377

5. Характеристика насаждений проектируемого лесного участка представлена в таблице 13.5.

Таблица 13.5 Характеристика насаждений проектируемого лесного участка

Участок лесничества/участок (при наличии)	Номер квартала	Номер выдела	Состав насаждения или характеристика лесного участка при отсутствии насаждения	Площадь (га)/запас древесины при наличии (куб. м)	В том числе по группам возраста древостоя (га/куб. м)			
					молодняки	средне-возрастные	приспевающие	спелые и перестойные
1	2	3	4	6	7	8	9	10
Краснооктябрьское	3	5	8Б2ЛП+Е+С	0,4413/128	-	-	-	0,4413/128
		14	10Б+ЛП	0,5496/165	-	-	-	0,5496/165
		18	Лесные культуры 5С3ЛП1Б1ОС	1,2445/100	1,2445/100	-	-	-
	10	7	9Б1С+ЛП+Е	0,6139/203	-	-	-	0,6139/203
		8	9Б1С+Е+ОС	1,1342/295	-	-	-	1,1342/295
		17	7Б2ЛП1С	0,9271/195	-	-	-	0,9271/195
Краснооктябрьское	19	7	6Б3С1Е	1,1323/328	-	-	-	1,1323/328
		13	7ЛП3Б+ОС	0,0999/14	-	0,0999/14	-	-
	20	10	7Б2ЛП1С	0,7459/209	-	-	-	0,7459/209
		11	8Б1ЛП1ОС	0,0276/9	-	-	-	0,0276/9
		16	Поляна для отдыха	0,0377/-	-	-	-	-
		1	10Б+ЛП	0,0123/4	-	-	-	0,0123/4
	33	2	Лесные культуры 10Е	0,3418/17	0,3418/17	-	-	-
		3	Лесные культуры 8С1Б1ЛП	0,9321/261	-	-	0,9321/261	-
		4	5ОС3Б2ЛП	0,1157/40	-	-	-	0,1157/40
		5	7Б2ЛП1ОС	0,5236/178	-	-	-	0,5236/178
14		5С1Е4Б+ЛП	0,6270/150	-	-	-	0,6270/150	
18		10С+Б	0,0584/17	-	-	-	0,0584/17	
20		Лесные культуры 10Е	0,5517/121	-	0,5517/121	-	-	

Взам. инв. №

Подп. и Дата

Инв. № подл.

Изм.	Кол.уч.	Лист	№ док	Подп.	Дата	НКНХ.5273-ПМТ2.8	Лист
							167

Участковое лесничество/ урочище (при наличии)	Номер квартала	Номер выдела	Состав насаждения или характеристика лесного участка при отсутствии насаждения	Площадь (га)/запас древесины при наличии (куб. м)	В том числе по группам возраста древостоя (га/куб. м)				
					молодняк и	средне-возрастные	приспевающие	спелые и перестойные	
1	2	3	4	6	7	8	9	10	
Краснооктябрьское	33	21	7С2Б1ЛП	0,1001/24	-	-	-	0,1001/24	
	142	5	6ОЛСЗЛП1Д+Е	0,1610/17	-	-	-	0,1610/17	
		6	7ЛП2Д1КЛ	0,5347/139	-	-	-	0,5347/139	
		7	8ОЛС1ОС1Е	0,5494/99	-	-	-	0,5494/99	
		8	4Е1С2ДЗЛП+ОС	0,3228/87	-	-	0,3228/87	-	
		9	5ЛП2Б1Д2Е	0,0084/2	-	-	-	0,0084/2	
		11	4Е1С2ДЗЛП+ОС	0,4355/118	-	-	0,4355/118	-	
	143	5	3Д7ЛП	0,2894/72	-	-	0,2894/72	-	
		6	5Д5ЛП	0,5771/115	-	-	0,5771/115	-	
		7	Лесные культуры 10С+Б	0,0529/21	-	-	0,0529/21	-	
		11	6ЛП4Е+Д+Б	0,0002/1	-	-	-	0,0002/1	
		17	Лесные культуры 10С+Б	0,1833/71	-	-	0,1833/71	-	
		18	8ЛП2Д+КЛ	1,3202/396	-	-	-	1,3202/396	
	145	2	5Е4Б1ЛП+С	0,7528/256	-	-	-	0,7528/256	
		3	3Д5ЛП2Е+Б+ОС+КЛ	0,2328/70	-	-	0,2328/70	-	
		4	5ЛП1Б4Е	0,8382/235	-	-	-	0,8382/235	
		5	5Б3ЛП1Д1Е	1,7508/455	-	-	-	1,7508/455	
		9	5Б4ЛП1Д+Е	0,6700/161	-	-	-	0,6700/161	
	155	4	10Б+С	0,1638/25	-	-	0,1638/25	-	
	-	-	-	-	0,0132/-	-	-	-	
	<b>Итого:</b>				19,0732/4798	1,5863/117	0,6516/135	3,1897/840	13,6456/3706

Таблица 13.6 Средние таксационные показатели насаждений проектируемого лесного участка

Целевое назначение лесов	Лесной квартал / лесотаксационный выдел	Хозяйство, преобладающая порода	Состав насаждения	Возраст насаждения	Бонитет насаждения	Полнота, сумма площадей сечений	Средний запас древесины (куб. м/га)			
							молодняки	среднеозрастные	приспевающие	спелые и перестойные
1	2	3	4	5	6	7	8	9	10	11
Защитные леса	3/5	Мяголиственное, Б	8Б2ЛП+Е+С	110	1	0,7	-	-	-	290
	3/14	Мяголиственное, Б	10Б+ЛП	110	1	0,7	-	-	-	300
	3/18	Хвойное, С	5С3ЛП1Б1ОС	23	2	0,6	80	-	-	-
	10/7	Мяголиственное, Б	9Б1С+ЛП+Е	90	1	0,8	-	-	-	330
	10/8	Мяголиственное, Б	9Б1С+Е+ОС	105	1	0,6	-	-	-	260
	10/17	Мяголиственное, Б	7Б2ЛП1С	95	1	0,5	-	-	-	210
	19/7	Мяголиственное, Б	6Б3С1Е	105	1	0,7	-	-	-	290
	19/13	Мяголиственное, ЛП	7ЛП3Б+ОС	25	2	0,9	-	140	-	-
	20/10	Мяголиственное, Б	7Б2ЛП1С	90	1	0,7	-	-	-	280
	20/11	Мяголиственное, Б	8Б1ЛП1ОС	100	1	0,8	-	-	-	320
20/16	-	-	-	-	-	-	-	-	-	

Взам. инв. №

Подп. и Дата

Инв. № подл.

Изм.	Кол.уч.	Лист	№ док	Подп.	Дата
------	---------	------	-------	-------	------

НКНХ.5273-ПМТ2.8

Лист  
168

Целевое назначение лесов	Лесной квартал / лесотаксационный выдел	Хозяйство, преобладающая порода	Состав насаждения	Возраст насаждения	Бонитет насаждения	Полнота, сумма площадей сечений	Средний запас древесины (куб. м/га)			
							молодняки	средневозрастные	приспевающие	спелые и перестойные
1	2	3	4	5	6	7	8	9	10	11
	33/1	Мягколиственное, Б	10Б+ЛП	90	1	0,8	-	-	-	340
	33/2	Хвойное, Е	10Е	15	1	0,4	50	-	-	-
	33/3	Хвойное, С	8С1Б1ЛП	73	1А	0,6	-	-	280	-
	33/4	Мягколиственное, ОС	5ОС3Б2ЛП	80	1	0,8	-	-	-	350
	33/5	Мягколиственное, Б	7Б2ЛП1ОС	85	1	0,9	-	-	-	340
	33/14	Хвойное, С	5С1Е4Б+ЛП	120	1А	0,5	-	-	-	240
	33/18	Хвойное, С	10С+Б	140	1	0,6	-	-	-	290
	33/20	Хвойное, Е	10Е	55	1	0,7	-	220	-	-
	33/21	Хвойное, С	7С2Б1ЛП	140	1	0,5	-	-	-	240
	142/5	Мягколиственное, ОЛ	6ОЛС3ЛП1Д+Е	70	3	0,5	-	-	-	110
	142/6	Мягколиственное, ЛП	7ЛП2Д1КЛ	95	3	0,6	-	-	-	260
	142/7	Мягколиственное, ОЛ	8ОЛС1ОС1Е	60	2	0,6	-	-	-	180
	142/8	Хвойное, Е	4Е1С2Д3ЛП+ОС	100	1	0,6	-	-	270	-
	142/9	Мягколиственное, ЛП	5ЛП2Б1Д2Е	120	2	0,5	-	-	-	260
	142/11	Хвойное, Е	4Е1С2Д3ЛП+ОС	100	1	0,6	-	-	270	-
	143/5	Твердолиственное, Д	3Д7ЛП	95	2	0,7	-	-	250	-
	143/6	Твердолиственное, Д	5Д5ЛП	95	2	0,6	-	-	200	-
	143/7	Хвойное, С	10С+Б	85	1А	0,8	-	-	390	-
Защитные леса	143/11	Мягколиственное, ЛП	6ЛП4Е+Д+Б	110	2	0,7	-	-	-	360
	143/17	Хвойное, С	10С+Б	85	1А	0,8	-	-	390	-
	143/18	Мягколиственное, ЛП	8ЛП2Д+КЛ	95	2	0,6	-	-	-	300
	145/2	Хвойное, Е	5Е4Б1ЛП+С	120	1	0,6	-	-	-	340
	145/3	Твердолиственное, Д	3Д5ЛП2Е+Б+ОС+КЛ	100	2	0,8	-	-	300	-
	145/4	Мягколиственное, ЛП	5ЛП1Б4Е	65	2	0,6	-	-	-	280
	145/5	Мягколиственное, ЛП	5ЛП1Б4Е	65	2	0,6	-	-	-	260
	145/9	Мягколиственное, Б	5Б3ЛП1Д1Е	120	1	0,7	-	-	-	240
	155/4	Мягколиственное, Б	5Б4ЛП1Д+Е	90	1	0,7	-	-	-	150

6. Виды и объемы использования лесов на проектируемом лесном участке представлены в таблице 13.7.

Таблица 13.7 Виды и объемы использования лесов на проектируемом лесном участке.

Целевое назначение лесов	Хозяйство (хвойное, твердолиственное, мягколиственное)	Площадь, га	Единица измерения	Объемы использования лесов (изъятия лесных ресурсов)
1	2	3	4	5
Вид использования лесов – строительство, реконструкция, эксплуатация линейных объектов				
Цель предоставления лесного участка - строительство, реконструкция, эксплуатация линейных объектов – трубопровод магистральный				
Защитные леса	Хвойное	5,6029	куб. м	1243
	Мягколиственное	12,3201	куб. м	3298
	Твердолиственное	1,0993	куб. м	257
<b>Итого:</b>			<b>куб. м</b>	<b>4798</b>

7. Виды разрешенного использования лесов на проектируемом лесном участке

Взам. инв. №						
Подп. и Дата						
Инв. № подл.						
Изм.	Кол.уч.	Лист	№ док	Подп.	Дата	Лист 169
<b>НКНХ.5273-ПМТ2.8</b>						

Лесохозяйственным регламентом, утвержденным Приказом Министерства лесного хозяйства Республики Татарстан № 117-осн от 19.02.2019 г. (с изм. от 28.12.2021 г. № 709-осн) в границах Краснооктябрьского участкового лесничества ГКУ «Зеленодольское лесничество» квартал 3 (ч. выд. 5, 14, 18), квартал 10 (ч. выд. 7, 8, 17), квартал 19 (ч. выд. 7, 13), квартал 20 (ч. выд. 10, 11, 16), квартал 33 (ч. выд. 1, 2, 3, 4, 5, 14, 18, 20, 21), квартал 142 (ч. выд. 5, 6, 7, 8, 9, 11), квартал 143 (ч. выд. 5, 6, 7, 11, 17, 18), квартал 145 (ч. выд. 2, 3, 4, 5, 9), квартал 155 (ч. выд. 4) Зеленодольского муниципального района Республики Татарстан и соответственно на проектируемом лесном участке установлены следующие виды разрешенного использования лесов:

- Заготовка древесины (статьи 25, 29 Лесного кодекса РФ);
- Заготовка и сбор недревесных лесных ресурсов (статьи 25, 32 Лесного кодекса РФ);
- Заготовка пищевых лесных ресурсов и сбор лекарственных растений (статьи 25, 35 Лесного кодекса РФ);
- Осуществление научно-исследовательской, образовательной деятельности (статьи 25, 40 Лесного кодекса РФ);
- Осуществление рекреационной деятельности (статьи 25, 41 Лесного кодекса РФ);
- Создание лесных плантаций и их эксплуатация (статьи 25, 42 Лесного кодекса РФ);
- Выращивание лесных плодовых, ягодных, декоративных растений, лекарственных растений (статьи 25, 39 Лесного кодекса РФ);
- Создание лесных питомников и их эксплуатация (статьи 25, 39.1 Лесного кодекса РФ);
- Строительство и эксплуатация водохранилищ и иных искусственных водных объектов, а также гидротехнических сооружений, морских портов, морских терминалов, речных портов, причалов (статьи 25, 44 Лесного кодекса РФ);
- Строительство, реконструкция, эксплуатация линейных объектов (статьи 25, 45 Лесного кодекса РФ);
- Осуществление религиозной деятельности (статьи 25, 47 Лесного кодекса РФ).

8. Сведения об обременениях проектируемого лесного участка.

По данным государственного лесного реестра обременений на проектируемом лесном участке нет.

Взам. инв. №	Подп. и Дата	Инв. № подл.							Лист 170
			<b>НКНХ.5273-ПМТ2.8</b>						
			Изм.	Кол.уч.	Лист	№ док	Подп.	Дата	

### Схема расположения лесного участка

Наименование субъекта РФ: Республика Татарстан

Наименование категории земель, на которой расположено лесничество: Земли лесного фонда

Наименование лесничества: Зеленодольское

Наименование участкового лесничества: Краснооктябрьское

Квартал (выдел): 3 (выделы 5, 14, 18), 10 (выделы 7, 8, 17), 19 (выделы 7, 13), 20 (выделы 10, 11, 16), 33 (выделы 1, 2, 3, 4, 5, 14, 18, 20, 21), 142 (выделы 5, 6, 7, 8, 9, 11), 143 (выделы 5, 6, 7, 11, 17, 18), 145 (выделы 2, 3, 4, 5, 9), 155 (выдел 4)

Масштаб: 1:10 000

Общая площадь лесного участка: 19,0732 га

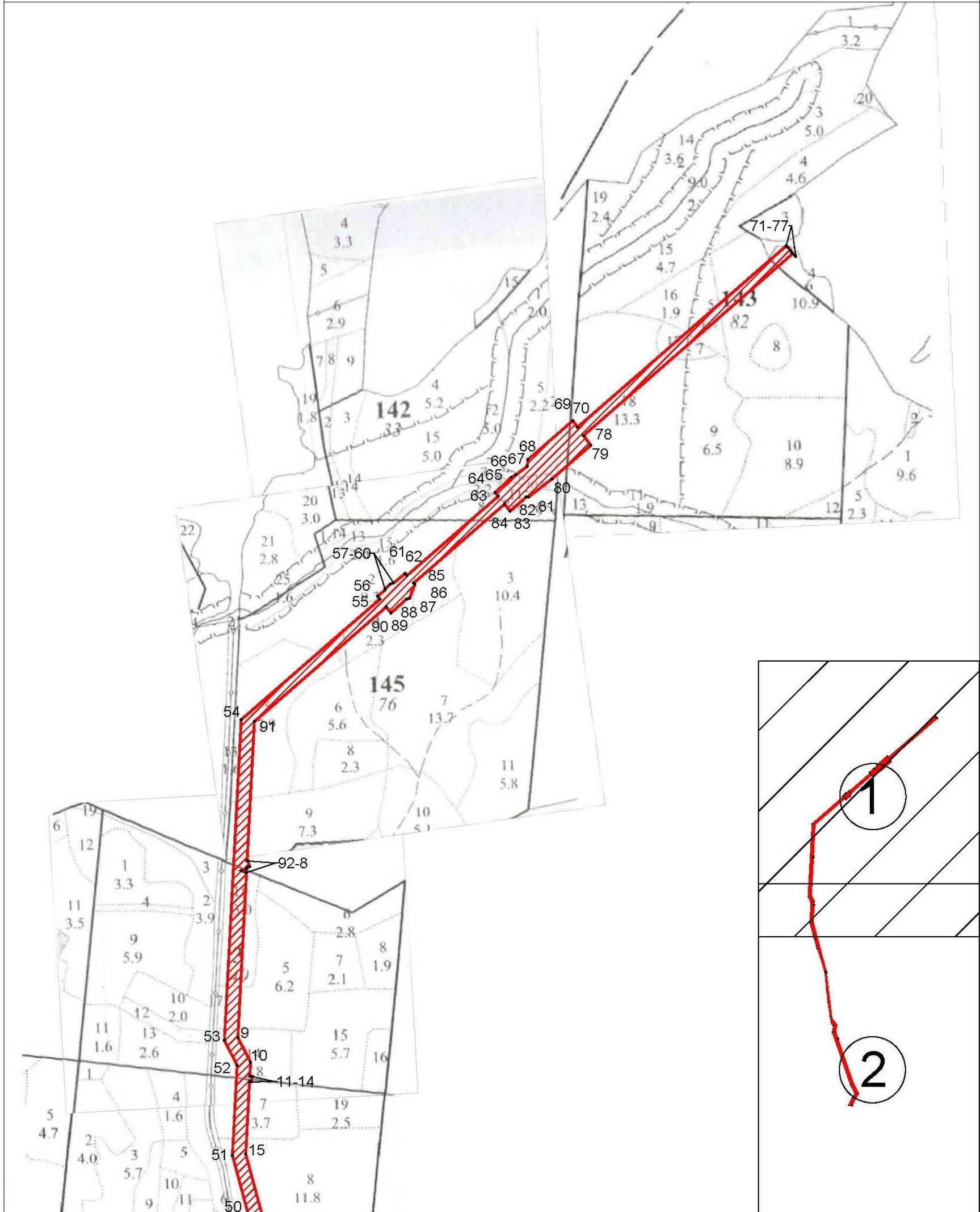


Рисунок 13.1 – Схема расположения лесного участка 16:00:000000:1102:3У1



Рисунок 13.1 – Схема расположения лесного участка 16:00:000000:1102:3У2 (часть 1)

Номера точек	Координаты		Расстояние в метрах	Румб	Дирекционный угол: град,мин	50	489880,08	1296818,87	6,00	ЮЗ 5° 59'37"	185° 59'37"	102	489668,38	1298507,70	843,50	СЗ 84° 0'0"	275° 60'0"
	X	Y															
16:20:000000:1063:ЗУ1																	
1	492376,25	1294641,58	125,38	СВ 3° 0'8"	3° 0'8"	53	489888,99	1296862,69	17,45	СВ 54° 39'18"	54° 39'18"	105	489756,21	1297652,89	2,01	СВ 4° 56'58"	4° 56'58"
2	492501,46	1294648,15	37,05	ЮВ 84° 2'3"	95° 57'57"	54	489899,08	1296876,92	15,71	ЮВ 35° 18'37"	144° 41'23"	106	489758,21	1297653,06	385,02	СЗ 84° 0'3"	275° 59'57"
3	492497,60	1294685,00	1,37	ЮЗ 3° 6'5"	183° 6'5"	55	489886,26	1296886,00	209,70	ЮВ 84° 1'14"	95° 58'46"	107	489798,45	1297270,16	3,66	ЮЗ 26° 21'6"	206° 21'6"
4	492496,23	1294684,92	5,75	ЮВ 86° 42'35"	93° 17'25"	56	489864,41	1297094,56	34,01	ЮВ 85° 33'48"	94° 26'12"	108	489795,17	1297268,53	10,51	СЗ 64° 56'29"	295° 3'31"
5	492495,90	1294690,66	16,02	ЮЗ 0° 0'0"	180° 0'0"	57	489861,78	1297128,47	9,06	ЮВ 90° 0'0"	90° 0'0"	109	489799,62	1297259,01	170,03	СЗ 83° 59'58"	276° 0'2"
6	492479,88	1294690,66	6,58	СЗ 86° 57'8"	273° 2'52"	58	489861,78	1297137,52	98,89	ЮВ 81° 53'20"	98° 6'40"	110	489817,39	1297089,92	5,94	ЮЗ 77° 9'24"	257° 9'24"
7	492480,23	1294684,09	113,50	ЮЗ 3° 0'14"	183° 0'14"	59	489847,83	1297235,43	9,93	ЮЗ 5° 31'51"	185° 31'51"	111	489816,07	1297084,13	33,76	СЗ 86° 17'49"	273° 42'11"
8	492366,89	1294678,14	237,25	ЮВ 13° 0'3"	166° 59'57"	60	489837,95	1297234,47	6,54	ЮВ 30° 13'5"	149° 46'55"	112	489818,25	1297050,44	9,62	ЮЗ 79° 56'18"	259° 56'18"
9	492135,72	1294731,51	845,56	ЮВ 35° 0'2"	144° 59'58"	61	489832,29	1297237,76	2,27	ЮЗ 6° 2'28"	186° 2'28"	113	489816,57	1297040,97	18,37	СЗ 85° 39'31"	274° 20'29"
10	491443,08	1295216,51	85,40	ЮВ 14° 59'35"	165° 0'25"	62	489830,03	1297237,52	28,75	ЮВ 84° 0'32"	95° 59'28"	114	489817,96	1297022,65	29,20	СЗ 79° 2'25"	280° 57'35"
11	491360,59	1295238,61	1,86	СВ 77° 52'10"	77° 52'10"	63	489827,03	1297266,11	1,78	СВ 37° 3'17"	37° 3'17"	115	489823,51	1296993,99	31,52	СЗ 82° 31'25"	277° 28'35"
12	491360,98	1295240,42	16,01	ЮВ 36° 20'46"	143° 39'14"	64	489828,45	1297267,19	6,54	СВ 26° 21'16"	26° 21'16"	116	489827,61	1296962,74	22,46	СЗ 75° 58'56"	284° 1'4"
13	491348,09	1295249,91	6,53	ЮЗ 53° 39'59"	233° 39'59"	65	489834,32	1297270,09	16,00	ЮВ 63° 37'4"	116° 22'56"	117	489833,06	1296940,94	11,57	СЗ 83° 59'47"	276° 0'13"
14	491344,22	1295244,64	1,88	ЮЗ 43° 12'8"	223° 12'8"	66	489827,20	1297284,43	2,22	ЮЗ 26° 26'34"	206° 26'34"	118	489834,27	1296929,44	24,43	СЗ 88° 0'21"	271° 59'39"
15	491342,85	1295243,36	384,89	ЮВ 15° 0'6"	164° 59'54"	67	489825,21	1297283,44	374,56	ЮВ 83° 59'56"	96° 0'4"	119	489835,12	1296905,02	19,76	СЗ 84° 32'26"	275° 27'34"
16	490971,08	1295342,98	228,14	ЮВ 41° 59'55"	138° 0'5"	68	489786,06	1297655,94	6,00	СВ 5° 59'37"	5° 59'37"	120	489837,00	1296885,34	10,47	СЗ 73° 38'4"	286° 21'56"
17	490801,53	1295495,64	1,81	СВ 79° 8'45"	79° 8'45"	69	489792,03	1297656,57	16,00	ЮВ 84° 0'28"	95° 59'32"	121	489839,95	1296875,30	60,30	СЗ 83° 59'33"	276° 0'27"
18	490801,87	1295497,41	6,54	СВ 68° 38'37"	68° 38'37"	70	489790,36	1297672,48	6,01	ЮЗ 3° 6'419"	186° 4'19"	122	489846,26	1296815,32	2,00	ЮЗ 6° 9'1"	186° 9'1"
19	490804,25	1295503,50	15,99	ЮВ 21° 23'8"	158° 36'52"	71	489784,38	1297671,85	845,07	ЮВ 84° 0'19"	95° 59'59"	123	489844,27	1296815,11	5,38	СЗ 84° 1'39"	275° 58'21"
20	490789,36	1295509,33	2,17	ЮЗ 68° 38'46"	248° 38'46"	72	489696,06	1298512,29	6,45	СВ 9° 25'28"	9° 25'28"	124	489844,83	1296809,76	10,62	СЗ 83° 59'52"	276° 0'8"
21	490788,57	1295507,31	185,35	ЮВ 42° 0'6"	137° 59'54"	73	489702,42	1298513,35	16,00	ЮВ 80° 36'25"	99° 23'35"	125	489845,94	1296799,20	2,00	СВ 6° 9'1"	6° 9'1"
22	490650,83	1295631,34	2,55	СВ 28° 51'28"	28° 51'28"	74	489699,81	1298529,13	5,51	ЮЗ 9° 24'2"	189° 24'2"	126	489847,93	1296799,41	365,85	СЗ 84° 0'2"	275° 59'58"
23	490653,06	1295632,57	16,01	ЮВ 61° 2'23"	118° 57'37"	75	489694,38	1298528,23	487,03	ЮВ 83° 59'59"	96° 0'1"	127	489886,17	1296435,57	10,40	ЮЗ 75° 24'18"	255° 24'18"
24	490645,31	1295646,57	6,21	ЮЗ 29° 0'13"	209° 0'13"	76	489643,46	1299012,59	37,85	ЮВ 16° 59'37"	163° 0'23"	128	489883,55	1296425,50	3,91	СЗ 14° 40'20"	345° 19'40"
25	490639,88	1295643,56	1,99	ЮЗ 20° 6'22"	200° 6'22"	77	489607,27	1299023,66	3,16	ЮВ 60° 14'44"	119° 45'16"	129	489887,33	1296424,51	172,71	СЗ 83° 59'59"	276° 0'1"
26	490638,01	1295642,88	62,45	ЮВ 42° 0'8"	137° 59'52"	78	489605,70	1299026,40	6,26	ЮВ 76° 58'28"	103° 1'32"	130	489905,38	1296252,75	1032,52	СЗ 42° 0'2"	317° 59'58"
27	490591,60	1295684,67	3,05	СВ 30° 58'49"	30° 58'49"	79	489604,29	1299032,50	15,17	ЮЗ 13° 2'19"	193° 2'19"	131	490672,68	1295561,85	140,91	СЗ 40° 5'0"	319° 55'0"
28	490594,21	1295686,24	16,01	ЮВ 58° 48'16"	121° 11'44"	80	489589,50	1299029,08	27,45	ЮВ 17° 1'17"	162° 58'43"	132	490780,50	1295471,12	43,65	СЗ 48° 11'37"	311° 48'23"
29	490585,92	1295699,93	6,54	ЮЗ 31° 10'14"	211° 10'14"	81	489563,26	1299037,11	6,00	СВ 73° 2'44"	73° 2'44"	133	490809,59	1295438,59	148,03	СЗ 42° 0'2"	317° 59'58"
30	490580,32	1295696,55	1,45	ЮЗ 20° 36'21"	200° 36'21"	82	489565,01	1299042,85	16,00	ЮВ 16° 59'44"	163° 0'16"	134	490919,60	1295339,54	6,33	СЗ 21° 10'2"	338° 49'58"
31	490578,96	1295696,04	190,85	ЮВ 42° 0'9"	137° 59'51"	83	489549,70	1299047,53	6,00	ЮЗ 73° 2'44"	253° 2'44"	135	490925,50	1295337,25	45,54	СЗ 21° 3'43"	338° 56'17"
32	490437,14	1295823,74	2,17	СВ 27° 8'55"	27° 8'55"	84	489547,95	1299041,79	8,70	ЮВ 17° 1'49"	162° 58'11"	136	490968,00	1295320,88	57,39	СЗ 21° 12'39"	338° 47'21"
33	490439,07	1295824,73	16,00	ЮВ 62° 36'20"	117° 23'40"	85	489539,63	1299044,34	27,99	ЮЗ 74° 14'38"	254° 14'38"	137	491021,50	1295300,12	64,65	СЗ 12° 57'46"	347° 2'14"
34	490431,71	1295838,94	6,53	ЮЗ 27° 21'58"	207° 21'58"	86	489532,03	1299017,40	8,10	СЗ 17° 0'17"	342° 59'43"	138	491084,50	1295285,62	44,15	СЗ 13° 5'23"	346° 54'37"
35	490425,91	1295835,94	1,82	ЮЗ 16° 52'32"	196° 52'32"	87	489539,77	1299015,03	2,02	ЮЗ 73° 0'3"	253° 0'3"	139	491127,50	1295275,62	47,87	СЗ 18° 6'8"	341° 53'52"
36	490424,17	1295835,41	394,20	ЮВ 42° 0'5"	137° 59'55"	88	489539,18	1299013,10	3,61	СЗ 17° 0'50"	342° 59'10"	140	491173,00	1295260,75	67,91	СЗ 18° 14'2"	341° 45'58"
37	490131,23	1296099,19	1,96	СВ 26° 32'42"	26° 32'42"	89	489542,63	1299012,04	12,39	СЗ 16° 59'24"	343° 0'36"	141	491237,51	1295239,50	15,25	СЗ 18° 7'21"	341° 52'39"
38	490132,98	1296100,06	16,00	ЮВ 63° 27'0"	116° 33'0"	90	489554,49	1299008,42	2,03	СВ 73° 4'9"	73° 4'9"	142	491252,00	1295234,75	58,43	СЗ 18° 12'25"	341° 47'35"
39	490125,83	1296114,37	6,53	ЮЗ 26° 33'44"	206° 33'44"	91	489555,08	1299010,36	42,53	СЗ 16° 59'51"	343° 0'9"	143	491307,50	1295216,50	73,82	СЗ 14° 25'1"	345° 34'59"
40	490119,99	1296111,45	1,89	ЮЗ 15° 41'36"	195° 41'36"	92	489595,74	1298997,93	4,23	СЗ 75° 37'56"	284° 22'4"	144	491379,00	1295198,12	33,47	СЗ 19° 33'22"	340° 26'38"
41	490118,17	1296110,94	252,26	ЮВ 42° 0'4"	137° 59'56"	93	489596,79	1298993,83	7,23	СВ 12° 59'45"	12° 59'45"	145	491410,53	1295186,92	17,26	СЗ 14° 59'5"	345° 0'55"
42	489930,71	1296279,74	137,97	ЮВ 83° 59'59"	96° 0'1"	94	489603,84	1298995,45	2,17	СЗ 17° 3'20"	342° 56'40"	146	491427,21	1295182,45	5,14	СЗ 34° 58'5"	325° 1'55"
43	489916,28	1296416,96	2,16	СЗ 14° 35'54"	345° 24'6"	95	489605,91	1298994,82	6,31	СЗ 24° 14'46"	335° 45'14"	147	491431,42	1295179,51	17,60	СЗ 19° 33'13"	340° 26'47"
44	489918,37	1296416,41	16,00	СВ 75° 21'58"	75° 21'58"	96	489611,66	1298992,23	7,91	СЗ 48° 29'42"	311° 30'18"	148	491448,00	1295173,62	97,70	СЗ 32° 56'5"	327° 3'55"
45	489922,41	1296431,89	6,53	ЮВ 14° 37'40"	165° 22'20"	97	489616,90	1298986,30	6,35	СЗ 73° 9'30"	286° 50'30"	149	491530,00	1295120,50	68,02	СЗ 41° 55'57"	318° 4'3"
46	489916,09	1296433,54	1,81	ЮВ 25° 18'4"	154° 41'56"	98	489618,74	1298980,22	459,09	СЗ 84° 0'13"	275° 59'47"	150	491580,60	1295075,05	658,96	СЗ 35° 0'1"	324° 59'59"
47	489914,45	1296434,31	370,04	ЮВ 84° 0'1"	95° 59'59"	99	489666,70	1298523,64	2,44	ЮЗ 9° 31'9"	189° 31'9"	151	492120,38	1294697,08	176,10	СЗ 13° 0'8"	346° 59'52"

### 14. Сведения о лесном участке 16:00:00000:1102:3У2

Участок проектирования затрагивает земли лесного фонда, а именно выдел 18 квартала 3, выдел 9 квартала 145 Краснооктябрьского участкового лесничества ГКУ «Зеленодольское лесничество».

#### Территориальное расположение и основные характеристики лесного участка.

1. Местоположение, границы и площадь проектируемого лесного участка представлены в таблице 14.1.

Категория земель – земли лесного фонда.

Таблица 14.1 Местоположение, границы и площадь проектируемого лесного участка

Наименование лесничества	Наименование участкового лесничества (хозяйства)	Номер лесных кварталов	Номера лесотаксационных выделов (их частей)	Площадь, га	ОЗУ
Краснооктябрьское участковое лесничество, ГКУ «Зеленодольское лесничество» Зеленодольский муниципальный район Республики Татарстан					
ГКУ «Зеленодольское лесничество»	Краснооктябрьское участковое лесничество	3	ч. выд. 18	0,0004	-
		145	ч. выд. 9	0,0101	-
		-	-	0,0352	-
<b>ИТОГО</b>				0,0457	

Площадь проектируемого лесного участка – 0,0457 га.

2. Целевое назначение земель представлено в таблице 14.2.

В соответствии с приказом Федерального агентства лесного хозяйства от 17 октября 2008 года № 320 «Об определении количества лесничества на территории Республики Татарстан и установления их границ» Краснооктябрьское участковое лесничество входит в состав ГКУ «Зеленодольское лесничество».

На момент проектирования лесного участка распространяется действие лесохозяйственного регламента, утвержденного приказом Министерства лесного хозяйства на территории ГКУ «Зеленодольское лесничество» от 19.02.2019 г. № 117-осн (с изм. от 28.12.2021 г. № 709-осн).

Согласно указанным документам лесного планирования квартал 3 (ч. выд. 18) и 145 (ч. выд. 9) Краснооктябрьского участкового лесничества, ГКУ «Зеленодольское лесничество» Зеленодольского муниципального района Республики Татарстан, относятся к защитным лесам.

Таблица 14.2 Распределение площади проектируемого лесного участка по видам целевого назначения лесов на защитные (по их категориям), эксплуатационные и резервные леса

Целевое назначение лесов	Площадь, га
1	2
Защитные леса, всего:	0,0457
1) леса, расположенные на особо охраняемых природных территориях;	-
2) леса, расположенные в водоохраных зонах;	-
3) леса, выполняющие функции защиты природных и иных объектов,	0,0457
Из них:	
а) леса, расположенные в первом и втором поясах зон санитарной охраны источников питьевого и хозяйственно-бытового водоснабжения;	-
б) защитные полосы лесов;	-
в) леса, расположенные в зеленых зонах;	0,0457
г) леса, расположенные в лесопарковых зонах;	-
д) горно-санитарные леса;	-
4) ценные леса,	-
Из них:	
а) государственные защитные лиственные полосы	-
б) противозерозионные леса;	-
в) леса, расположенные в пустынных зонах;	-
в) леса, расположенные в полупустынных зонах;	-
в) леса, расположенные в лесостепных зонах;	-
в) леса, расположенные в степях;	-
в) леса, расположенные в горах;	-
г) леса, имеющие научное или историческое значение;	-
д) орехово-промысловые зоны;	-
е) лесные плодовые насаждения;	-

Взам. инв. №	
Подп. и Дата	
Инв. № подл.	

Целевое назначение лесов	Площадь, га
1	2
ж) ленточные боры;	-
з) запретные полосы лесов, расположенные вдоль водных объектов;	-
и) нерестоохранные полосы лесов;	-
Эксплуатационные леса, всего:	-
Резервные леса, всего:	-
<b>Всего лесов:</b>	<b>0,0457</b>

3. Количественные и качественные характеристики проектируемого лесного участка.

Количественные и качественные характеристики проектируемого лесного участка составляются на основании данных государственного лесного реестра (лесоустроительные планшеты, планы лесонасаждений с учетом текущих изменений). Текущими изменениями в лесоустроительных материалах являются все происходящие изменения в лесном фонде в течение ревизионного периода с (момента последнего лесоустройства по настоящее время), связанные с хозяйственной деятельностью, воздействием природных факторов, изменением лесного законодательства, проведением натурных обследований и др. заверенные лесничеством копии материалов лесоустройства с учетом текущих изменений являются обязательным приложением к проектной документации.

4. Распределение земель представлено в таблицах 14.3 - 14.4.

Таблица 14.3 Распределение площади проектируемого лесного участка по категориям земель лесного фонда

Показатели	Площадь, га
1	2
1 Общая площадь земель лесного фонда	0,0457
2. Лесные земли, всего	0,0105
2.1 Покрытые лесной растительностью, всего	0,0105
2.1.1. в том числе лесные культуры	0,0004
2.2 Не покрытые лесной растительностью, всего	-
в том числе: не сомкнувшиеся лесные культуры	-
лесные питомники, плантации	-
редины естественные	-
фонд лесовосстановления, всего	-
в том числе: гари	-
погибшие древостои	-
вырубки	-
прогалины, пустыри	-
3. Не лесные земли, всего	0,0352
в том числе: пашни	-
сенокосы	-
пастбища, луга	-
воды	-
дороги, просеки	-
трассы коммуникации, усадьбы и пр.	-
болота	-
пески	-
прочие земли	0,0352

Таблица 14.4 Распределение земель

Общая площадь всего	В том числе									
	лесные земли					нелесные земли				
	занятые лесными насаждениями	лесные культуры в том числе	лесные питомники, плантации	не занятые лесными насаждениями	итого	дороги	просеки	болота	другие	итого
1	2	3	4	5	6	7	8	9	10	11
0,0457	0,0105	0,0004	-	-	0,0105	-	-	-	0,0352	0,0352

5. Характеристика насаждений проектируемого лесного участка представлена в таблице 14.5.

Взам. инв. №	
Подп. и дата	
Инв. № подл.	

Изм.	Кол.уч.	Лист	№ док	Подп.	Дата	<b>НКНХ.5273-ПМТ2.8</b>	Лист
							175

Таблица 14.5 Характеристика насаждений проектируемого лесного участка

Участков ое лесные ство/ урочище (при наличии)	Номер квартала	Номер выдела	Состав насаждения или характеристика лесного участка при отсутствии насаждения	Площадь (га)/запас древесины при наличии (куб. м)	В том числе по группам возраста древостоя (га/куб. м)			
					молодняк и	средне- возрастные	приспевающи е	спелые и перестойные
1	2	3	4	6	7	8	9	10
Краснооктябрьско е	3	18	Лесные культуры 5СЗЛП1Б1ОС	0,0004/1	0,0004/1	-	-	-
	145	9	5Б4ЛП1Д+Е	0,0101/2	-	-	-	0,0101/2
	-	-	-	0,0352/-	-	-	-	-
<b>Итого:</b>				0,0457/3	0,0004/1	-	-	0,0101/2

Таблица 14.6 Средние таксационные показатели насаждений проектируемого лесного участка

Целевое назначение лесов	Лесной квартал / лесотакс ационный выдел	Хозяйство, преобладающа я порода	Состав насаждения	Возраст насаждени й	Бонитет насаждени й	Полнот а, сумма площа дей сечени й	Средний запас древесины (куб. м/га)			
							Молодня ки	среднево зрастные	приспева ющие	спелые и перестой ные
1	2	3	4	5	6	7	8	9	10	11
Защитные леса	3/18	Хвойное, С	5СЗЛП1Б 1ОС	23	2	0,6	80	-	-	-
	145/9	Мягколиственн ое, Б	5Б4ЛП1Д+Е	90	1	0,7	-	-	-	240

6. Виды и объемы использования лесов на проектируемом лесном участке представлены в таблице 14.7.

Таблица 14.7 Виды и объемы использования лесов на проектируемом лесном участке.

Целевое назначение лесов	Хозяйство (хвойное, твердолиственное, мягколиственное)	Площадь, га	Единица измерения	Объемы использования лесов (изъятия лесных ресурсов)
1	2	3	4	5
Вид использования лесов – строительство, реконструкция, эксплуатация линейных объектов				
Цель предоставления лесного участка - строительство, реконструкция, эксплуатация линейных объектов – временные вспомогательные сооружения, необходимые для обеспечения строительства, реконструкции, эксплуатации линейных объектов				
Защитные леса	Хвойное	0,0004	куб. м	1
	Мягколиственное	0,0101	куб. м	2
<b>Итого:</b>			<b>куб. м</b>	<b>3</b>

7. Виды разрешенного использования лесов на проектируемом лесном участке

Лесохозяйственным регламентом, утвержденным Приказом Министерства лесного хозяйства Республики Татарстан № 117-осн от 19.02.2019 г. (с изм. от 28.12.2021 г. № 709-осн) в границах Краснооктябрьского участкового лесничества ГКУ «Зеленодольское лесничество» квартал 115 (ч. выд. 131) Зеленодольского муниципального района Республики Татарстан и соответственно на проектируемом лесном участке установлены следующие виды разрешенного использования лесов:

- Заготовка древесины (статьи 25, 29 Лесного кодекса РФ);
- Заготовка и сбор недревесных лесных ресурсов (статьи 25, 32 Лесного кодекса РФ);
- Заготовка пищевых лесных ресурсов и сбор лекарственных растений (статьи 25, 35 Лесного кодекса РФ);
- Осуществление научно-исследовательской, образовательной деятельности (статьи 25, 40 Лесного кодекса РФ);
- Осуществление рекреационной деятельности (статьи 25, 41 Лесного кодекса РФ);
- Создание лесных плантаций и их эксплуатация (статьи 25, 42 Лесного кодекса РФ);
- Выращивание лесных плодовых, ягодных, декоративных растений, лекарственных растений (статьи 25, 39 Лесного кодекса РФ);

Взам. инв. №	
Подп. и дата	
Инв. № подл.	

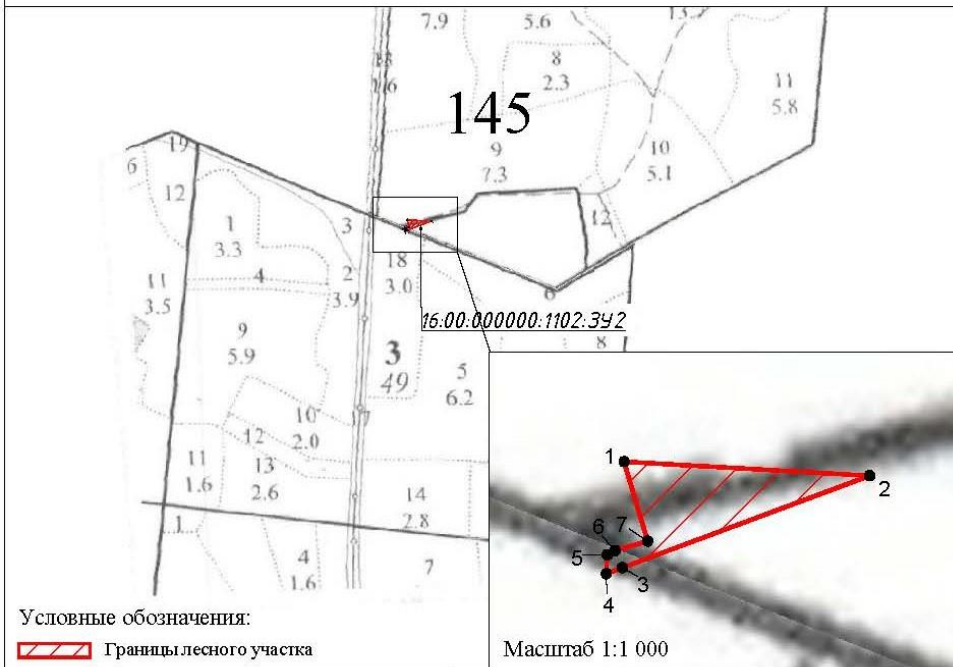
- Создание лесных питомников и их эксплуатация (статьи 25, 39.1 Лесного кодекса РФ);
- Строительство и эксплуатация водохранилищ и иных искусственных водных объектов, а также гидротехнических сооружений, морских портов, морских терминалов, речных портов, причалов (статьи 25, 44 Лесного кодекса РФ);
- Строительство, реконструкция, эксплуатация линейных объектов (статьи 25, 45 Лесного кодекса РФ);
- Осуществление религиозной деятельности (статьи 25, 47 Лесного кодекса РФ).

8. Сведения об обременениях проектируемого лесного участка.

По данным государственного лесного реестра обременений на проектируемом лесном участке нет.

**Схема расположения лесного участка**

Наименование субъекта РФ: Республика Татарстан  
 Наименование категории земель, на которой расположено лесничество: Земли лесного фонда  
 Наименование лесничества: Зеленодольское  
 Наименование участкового лесничества: Краснооктябрьское  
 Квартал (выдел): 145 (выдел 9), 3 (выдел 18)  
 Масштаб: 1:10 000  
 Общая площадь лесного участка: 0,0457 га



Помера точек	Координаты		Расстояние в метрах	Румб	Дирекционный угол: град,мин
	X	Y			
16:00:000000:1102:3У2					
1	496358,30	1294446,55	47,53	ЮВ 86°43'50"	93°16'10"
2	496355,59	1294494,00	50,95	ЮЗ 69°35'45"	249°35'45"
3	496337,83	1294446,25	3,34	ЮЗ 69°28'44"	249°28'44"
4	496336,65	1294443,12	3,68	СВ 3°5'14"	3°5'14"
5	496340,33	1294443,32	1,71	СВ 62°55'24"	62°55'24"
6	496341,11	1294444,84	6,53	СВ 73°27'6"	73°27'6"
7	496342,97	1294451,10	16,00	СЗ 16°32'24"	343°27'36"
1	496358,30	1294446,55			

Рисунок 14.1 – Схема расположения лесного участка 16:00:000000:1102:3У2

Взам. инв. №	
Подп. и дата	
Инв. № подл.	

Изм.	Кол.уч.	Лист	№док	Подп.	Дата	<b>НКНХ.5273-ПМТ2.8</b>	Лист
							177

## 15. Сведения о лесном участке 16:00:00000:1107:ЗУ1

Участок проектирования затрагивает земли лесного фонда, а именно выделы 4, 5, 7 квартала 115 Краснооктябрьского участкового лесничества ГКУ «Зеленодольское лесничество».

### Территориальное расположение и основные характеристики лесного участка.

1. Местоположение, границы и площадь проектируемого лесного участка представлены в таблице 15.1.

Категория земель – земли лесного фонда.

Таблица 15.1 Местоположение, границы и площадь проектируемого лесного участка

Наименование лесничества	Наименование участкового лесничества (хозяйства)	Номер лесных кварталов	Номера лесотаксационных выделов (их частей)	Площадь, га	ОЗУ
Краснооктябрьское участковое лесничество, ГКУ «Зеленодольское лесничество» Зеленодольский муниципальный район Республики Татарстан					
ГКУ «Зеленодольское лесничество»	Краснооктябрьское участковое лесничество	115	ч. выд. 4	0,4268	-
			ч. выд. 5	1,1754	-
			ч. выд. 7	0,0154	-
<b>ИТОГО</b>				1,6176	

Площадь проектируемого лесного участка – 1,6176 га.

2. Целевое назначение земель представлено в таблице 15.2.

В соответствии с приказом Федерального агентства лесного хозяйства от 17 октября 2008 года № 320 «Об определении количества лесничества на территории Республики Татарстан и установления их границ» Краснооктябрьское участковое лесничество входит в состав ГКУ «Зеленодольское лесничество».

На момент проектирования лесного участка распространяется действие лесохозяйственного регламента, утвержденного приказом Министерства лесного хозяйства на территории ГКУ «Зеленодольское лесничество» от 19.02.2019 г. № 117-осн (с изм. от 28.12.2021 г. № 709-осн).

Согласно указанным документам лесного планирования квартал 3 (ч. выд. 18) и 145 (ч. выд. 9) Краснооктябрьского участкового лесничества, ГКУ «Зеленодольское лесничество» Зеленодольского муниципального района Республики Татарстан, относятся к защитным лесам.

Таблица 15.2 Распределение площади проектируемого лесного участка по видам целевого назначения лесов на защитные (по их категориям), эксплуатационные и резервные леса

Целевое назначение лесов	Площадь, га
1	2
Защитные леса, всего:	1,6176
1) леса, расположенные на особо охраняемых природных территориях;	-
2) леса, расположенные в водоохранных зонах;	-
3) леса, выполняющие функции защиты природных и иных объектов,	1,6176
Из них:	
а) леса, расположенные в первом и втором поясах зон санитарной охраны источников питьевого и хозяйственно-бытового водоснабжения;	-
б) защитные полосы лесов;	-
в) леса, расположенные в зеленых зонах;	1,6176
г) леса, расположенные в лесопарковых зонах;	-
д) горно-санитарные леса;	-
4) ценные леса,	-
Из них:	
а) государственные защитные лиственные полосы	-
б) противозероэрозийные леса;	-
в) леса, расположенные в пустынных зонах;	-
в) леса, расположенные в полупустынных зонах;	-
в) леса, расположенные в лесостепных зонах;	-
в) леса, расположенные в степях;	-
в) леса, расположенные в горах;	-
г) леса, имеющие научное или историческое значение;	-
д) орехово-промысловые зоны;	-
е) лесные плодовые насаждения;	-
ж) ленточные боры;	-
з) запретные полосы лесов, расположенные вдоль водных объектов;	-
и) нерестоохраняемые полосы лесов;	-

Взам. инв. №	
Подп. и дата	
Инв. № подл.	

Изм.	Кол.уч.	Лист	№док	Подп.	Дата	<b>НКНХ.5273-ПМТ2.8</b>	Лист
							178

Целевое назначение лесов	Площадь, га
1	2
Эксплуатационные леса, всего:	-
Резервные леса, всего:	-
<b>Всего лесов:</b>	<b>1,6176</b>

3. Количественные и качественные характеристики проектируемого лесного участка.

Количественные и качественные характеристики проектируемого лесного участка составляются на основании данных государственного лесного реестра (лесостроительные планшеты, планы лесонасаждений с учетом текущих изменений). Текущими изменениями в лесостроительных материалах являются все происходящие изменения в лесном фонде в течение ревизионного периода с (момента последнего лесоустройства по настоящее время), связанные с хозяйственной деятельностью, воздействием природных факторов, изменением лесного законодательства, проведением натурных обследований и др. заверенные лесничеством копии материалов лесоустройства с учетом текущих изменений являются обязательным приложением к проектной документации.

4. Распределение земель представлено в таблицах 15.3 - 15.4.

Таблица 15.3 Распределение площади проектируемого лесного участка по категориям земель лесного фонда

Показатели	Площадь, га
1	2
1 Общая площадь земель лесного фонда	1,6176
2. Лесные земли, всего	1,6176
2.1 Покрытые лесной растительностью, всего	1,6176
2.1.1. в том числе лесные культуры	1,1908
2.2 Не покрытые лесной растительностью, всего	-
в том числе: не сомкнувшиеся лесные культуры	-
лесные питомники, плантации	-
редины естественные	-
фонд лесовосстановления, всего	-
в том числе: гари	-
погибшие древостои	-
вырубки	-
прогалины, пустыри	-
3. Не лесные земли, всего	-
в том числе: пашни	-
сенокосы	-
пастбища, луга	-
воды	-
дороги, просеки	-
трассы коммуникации, усадьбы и пр.	-
болота	-
пески	-
прочие земли	-

Таблица 15.4 Распределение земель

Общая площадь всего	В том числе									
	лесные земли					нелесные земли				
	занятые лесными насаждениями	лесные культуры в том числе	лесные питомники, плантации	не занятые лесными насаждениями	итого	дороги	просеки	болота	другие	итого
1	2	3	4	5	6	7	8	9	10	11
1,6176	1,6176	1,1908	-	-	1,6176	-	-	-	-	-

5. Характеристика насаждений проектируемого лесного участка представлена в таблице 15.5.

Таблица 15.5 Характеристика насаждений проектируемого лесного участка

Взам. инв. №	Подп. и дата	Инв. № подл.							Лист	
									179	
						<b>НКНХ.5273-ПМТ2.8</b>				
Изм.	Кол.уч.	Лист	№ док	Подп.	Дата					

Участков ое лесни ство/ урочище (при наличии)	Номер квартала	Номер выдела	Состав насаждения или характеристика лесного участка при отсутствии насаждения	Площадь (га)/запас древесины при наличии (куб. м)	В том числе по группам возраста древостоя (га/куб. м)			
					молодняк и	средне- возрастные	приспевающи е	спелые и перестойные
1	2	3	4	6	7	8	9	10
Краснооктябрьско е	115	4	6Б10С2С1Е	0,4268/111	-	-	-	0,4268/ 111
		5	Лесные культуры 10С+Б	1,1754/517	-	-	-	1,1754/ 517
		7	Лесные культуры 10С+Б	0,0154/7	-	-	-	0,0154/7
<b>Итого:</b>				1,6176/635	-	-	-	0,0299/ 635

Таблица 15.6 Средние таксационные показатели насаждений проектируемого лесного участка

Целевое назначение лесов	Лесной квартал / лесотакс ационный выдел	Хозяйство, преобладающа я порода	Состав насаждения	Возраст насаждени й	Боните т насажд ений	Полнота, сумма площадей сечений	Средний запас древесины (куб. м/га)			
							Молодня ки	среднево зрастные	приспева ющие	спелые и перестой ные
1	2	3	4	5	6	7	8	9	10	11
Защитные леса	115/4	Мягколиственн ое, Б	6Б10С2С1Е	95	1	0,6	-	-	-	260
	115/5	Хвойное, С	10С+Б	75	1А	0,9	-	-	-	440
	115/7	Хвойное, С	10С+Б	75	1А	0,9	-	-	-	440

6. Виды и объемы использования лесов на проектируемом лесном участке представлены в таблице 15.7.

Таблица 15.7 Виды и объемы использования лесов на проектируемом лесном участке.

Целевое назначение лесов	Хозяйство (хвойное, твердолиственное, мягколиственное)	Площадь, га	Единица измерения	Объемы использования лесов (изъятия лесных ресурсов)
1	2	3	4	5
Вид использования лесов – строительство, реконструкция, эксплуатация линейных объектов				
Цель предоставления лесного участка - строительство, реконструкция, эксплуатация линейных объектов – трубопровод магистральный				
Защитные леса	Хвойное	1,1908	куб. м	524
	Мягколиственное	0,4268	куб. м	111
<b>Итого:</b>			<b>куб. м</b>	<b>635</b>

7. Виды разрешенного использования лесов на проектируемом лесном участке

Лесохозяйственным регламентом, утвержденным Приказом Министерства лесного хозяйства Республики Татарстан № 117-осн от 19.02.2019 г. (с изм. от 28.12.2021 г. № 709-осн) в границах Краснооктябрьского участкового лесничества ГКУ «Зеленодольское лесничество» квартал 115 (ч. выд. 4, 5, 7) Зеленодольского муниципального района Республики Татарстан и соответственно на проектируемом лесном участке установлены следующие виды разрешенного использования лесов:

- Заготовка древесины (статьи 25, 29 Лесного кодекса РФ);
- Заготовка и сбор недревесных лесных ресурсов (статьи 25, 32 Лесного кодекса РФ);
- Заготовка пищевых лесных ресурсов и сбор лекарственных растений (статьи 25, 35 Лесного кодекса РФ);
- Осуществление научно-исследовательской, образовательной деятельности (статьи 25, 40 Лесного кодекса РФ);
- Осуществление рекреационной деятельности (статьи 25, 41 Лесного кодекса РФ);
- Создание лесных плантаций и их эксплуатация (статьи 25, 42 Лесного кодекса РФ);
- Выращивание лесных плодовых, ягодных, декоративных растений, лекарственных растений (статьи 25, 39 Лесного кодекса РФ);
- Создание лесных питомников и их эксплуатация (статьи 25, 39.1 Лесного кодекса РФ);

Взам. инв. №	
Подп. и дата	
Инв. № подл.	

Изм.	Кол.уч.	Лист	№ док	Подп.	Дата	<b>НКНХ.5273-ПМТ2.8</b>	Лист
							180

- Строительство и эксплуатация водохранилищ и иных искусственных водных объектов, а также гидротехнических сооружений, морских портов, морских терминалов, речных портов, причалов (статьи 25, 44 Лесного кодекса РФ);
- Строительство, реконструкция, эксплуатация линейных объектов (статьи 25, 45 Лесного кодекса РФ);
- Осуществление религиозной деятельности (статьи 25, 47 Лесного кодекса РФ).

8. Сведения об обременениях проектируемого лесного участка.

По данным государственного лесного реестра обременений на проектируемом лесном участке нет.

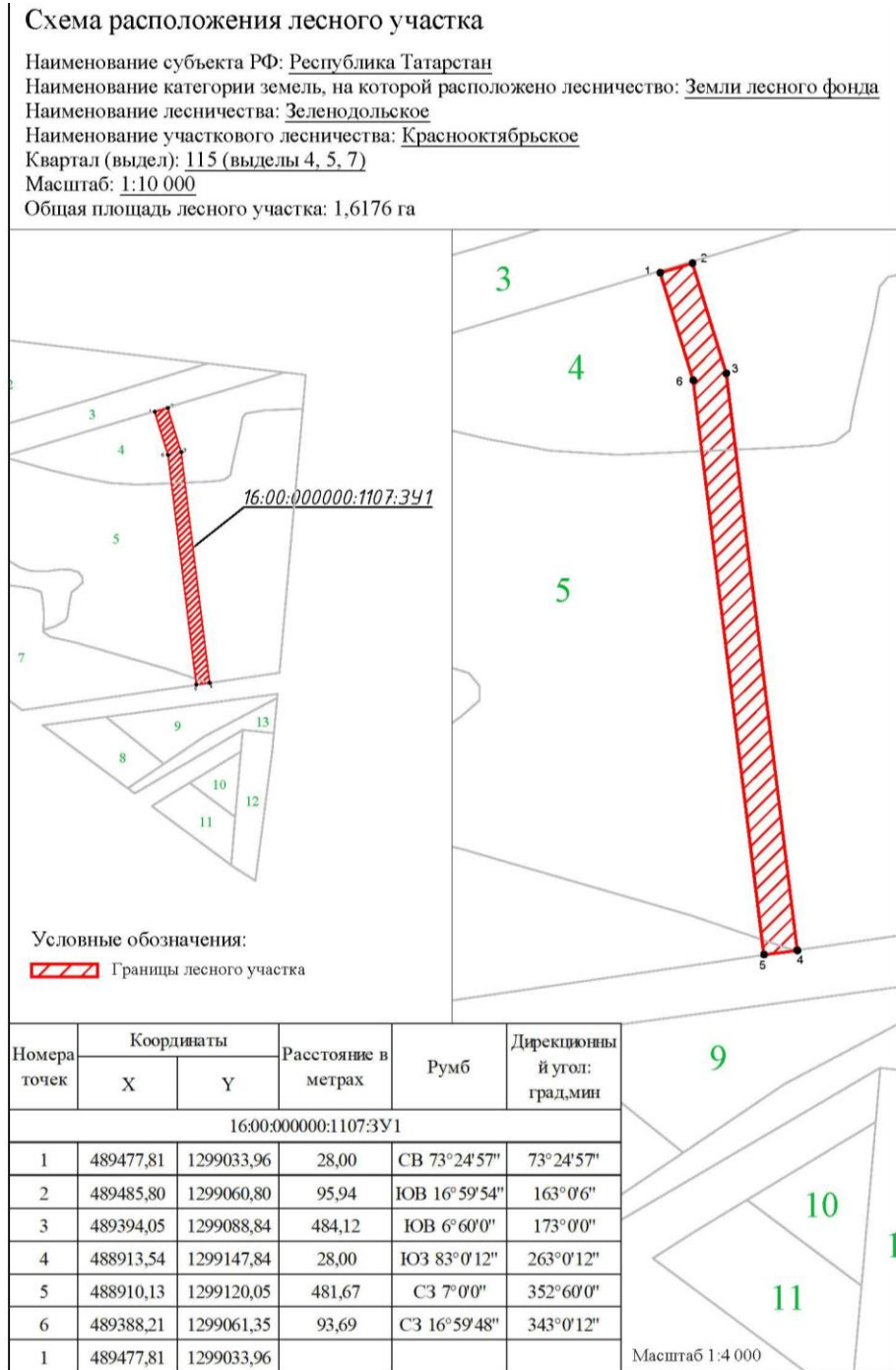


Рисунок 15.1 – Схема расположения лесного участка 16:00:000000:1107:3У1

Взам. инв. №	
Подп. и дата	
Инв. № подл.	

Изм.	Кол.уч.	Лист	№ док	Подп.	Дата
------	---------	------	-------	-------	------

**НКНХ.5273-ПМТ2.8**

**ПРИЛОЖЕНИЕ Д. ПЕРЕЧЕНЬ ОБРАЗУЕМЫХ ЛЕСНЫХ УЧАСТКОВ  
(МСК-16 ЗОНА 1) – ПРИГОРОДНОЕ ЛЕСНИЧЕСТВО (НА 1 ЛИСТЕ)**

№	Номер образуемого ЗУ	Лесничество	Участковое лесничество	Кварталы (выделы)	Площадь ЗУ, га	Объемы использования лесов (изъятия лесных ресурсов), куб. м.
Пригородное лесничество						
1	16:16:230401:221:ЗУ1	Пригородное	Иске-Казанское	22 (2)	0,0008	1
2	16:16:000000:7428:ЗУ1	Пригородное	Иске-Казанское	22 (1)	0,9427	217
3	16:16:000000:7428:ЗУ2	Пригородное	Иске-Казанское	22 (2)	0,6904	200
4	16:16:000000:7428:ЗУ3	Пригородное	Иске-Казанское	23 (3, 6, 7), 25 (2, 3, 4)	2,0406	409
5	16:16:000000:10936:ЗУ 1	Пригородное	Иске-Казанское	25 (4)	0,0065	1
6	16:16:230603:194:ЗУ1	Пригородное	Иске-Казанское	22 (2)	0,0100	3
Итого					3,691	831

Взам. инв. №	
Подп. и Дата	
Инв. № подл.	

Изм.	Кол.уч.	Лист	№ док	Подп.	Дата	<b>НКНХ.5273-ПМТ2.8</b>	Лист 182

**ПРИЛОЖЕНИЕ Ж. ЦЕЛЕВОЕ НАЗНАЧЕНИЕ ЛЕСОВ, ВИД (ВИДЫ) РАЗРЕШЕННОГО ИСПОЛЬЗОВАНИЯ ЛЕСНЫХ УЧАСТКОВ, КОЛИЧЕСТВЕННЫЕ И КАЧЕСТВЕННЫЕ ХАРАКТЕРИСТИКИ ЛЕСНЫХ УЧАСТКОВ, СВЕДЕНИЯ О НАХОЖДЕНИИ ЛЕСНЫХ УЧАСТКОВ В ГРАНИЦАХ ОСОБО ЗАЩИТНЫХ УЧАСТКОВ ЛЕСОВ (В СЛУЧАЕ, ЕСЛИ ПОДГОТОВКА ПРОЕКТА МЕЖЕВАНИЯ ТЕРРИТОРИИ ОСУЩЕСТВЛЯЕТСЯ В ЦЕЛЯХ ОПРЕДЕЛЕНИЯ МЕСТОПОЛОЖЕНИЯ ГРАНИЦ ОБРАЗУЕМЫХ И (ИЛИ) ИЗМЕНЯЕМЫХ ЛЕСНЫХ УЧАСТКОВ) (МСК-16 ЗОНА 1) – ПРИГОРОДНОЕ ЛЕСНИЧЕСТВО (НА 24 ЛИСТАХ)**

**1. Сведения о лесном участке 16:16:230401:221:ЗУ1**

Участок проектирования затрагивает земли лесного фонда, а именно выдел 2 квартала 22 Иске-Казанского участкового лесничества ГКУ «Пригородное лесничество».

**Территориальное расположение и основные характеристики лесного участка.**

1. Местоположение, границы и площадь проектируемого лесного участка представлены в таблице 1.1.

Категория земель – земли лесного фонда.

Таблица 1.1 Местоположение, границы и площадь проектируемого лесного участка

Наименование лесничества	Наименование участкового лесничества (хозяйства)	Номер лесных кварталов	Номера лесотаксационных выделов (их частей)	Площадь, га	ОЗУ
Иске-Казанское участковое лесничество, ГКУ «Пригородное лесничество» Высокогорский муниципальный район Республики Татарстан					
ГКУ «Пригородное лесничество»	Иске-Казанское участковое лесничество	22	ч. выд. 2	0,0008	-
<b>Итого</b>				0,0008	

Площадь проектируемого лесного участка – 0,0008 га.

2. Целевое назначение земель представлено в таблице 1.2.

В соответствии с приказом Федерального агентства лесного хозяйства от 17 октября 2008 года № 320 «Об определении количества лесничества на территории Республики Татарстан и установления их границ» Иске-Казанское участковое лесничество входит в состав ГКУ «Пригородное лесничество».

На момент проектирования лесного участка распространяется действие лесохозяйственного регламента, утвержденного приказом Министерства лесного хозяйства на территории ГКУ «Пригородное лесничество» от 19.02.2019 г. №112-осн (с изм. от 28.12.2021 г. №710-осн).

Согласно указанным документам лесного планирования квартал 22 (ч. выд. 2) Иске-Казанского участкового лесничества, ГКУ «Пригородное лесничество» Высокогорского муниципального района Республики Татарстан, относится к защитным леса.

Таблица 1.2 Распределение площади проектируемого лесного участка по видам целевого назначения лесов на защитные (по их категориям), эксплуатационные и резервные леса

Целевое назначение лесов		Площадь, га
1		2
Защитные леса, всего:		0,0008
1) леса, расположенные на особо охраняемых природных территориях;		-
2) леса, расположенные в водоохранных зонах;		-
3) леса, выполняющие функции защиты природных и иных объектов,		-
Из них:		
а) леса, расположенные в первом и втором поясах зон санитарной охраны источников питьевого и хозяйственно-бытового водоснабжения;		-
б) защитные полосы лесов;		-
в) леса, расположенные в зеленых зонах;		0,0008
г) леса, расположенные в лесопарковых зонах;		-
д) горно-санитарные леса;		-

Взам. инв. №	
Подп. и Дата	
Инв. № подл.	

						<b>НКНХ.5273-ПМТ2.8</b>	Лист
							183
Изм.	Кол.уч.	Лист	№док	Подп.	Дата		

Целевое назначение лесов	Площадь, га
1	2
4) ценные леса,	-
Из них:	-
а) государственные защитные лиственные полосы	-
б) противозерозионные леса;	-
в) леса, расположенные в пустынных зонах, в полупустынных зонах, в лесостепных зонах, в степях, в горах;	-
г) леса, имеющие научное или историческое значение;	-
д) орехово-промысловые зоны;	-
е) лесные плодовые насаждения;	-
ж) ленточные боры;	-
з) запретные полосы лесов, расположенные вдоль водных объектов;	-
и) нерестоохраняемые полосы лесов;	-
Эксплуатационные леса, всего:	-
Резервные леса, всего:	-
<b>Всего лесов:</b>	<b>0,0008</b>

### 3. Количественные и качественные характеристики проектируемого лесного участка.

Количественные и качественные характеристики проектируемого лесного участка составляются на основании данных государственного лесного реестра (лесостроительные планшеты, планы лесонасаждений с учетом текущих изменений). Текущими изменениями в лесостроительных материалах являются все происходящие изменения в лесном фонде в течение ревизионного периода с (момента последнего лесоустройства по настоящее время), связанные с хозяйственной деятельностью, воздействием природных факторов, изменением лесного законодательства, проведением натурных обследований и др. заверенные лесничеством копии материалов лесоустройства с учетом текущих изменений являются обязательным приложением к проектной документации.

### 4. Распределение земель представлено в таблицах 1.3 - 1.4.

Таблица 1.3 Распределение площади проектируемого лесного участка по категориям земель лесного фонда

Показатели	Площадь, га
1	2
1 Общая площадь земель лесного фонда	0,0008
2. Лесные земли, всего	0,0008
2.1 Покрытые лесной растительностью, всего	0,0008
2.1.1. в том числе лесные культуры	-
2.2 Не покрытые лесной растительностью, всего	-
в том числе: не сомкнувшиеся лесные культуры	-
лесные питомники, плантации	-
редины естественные	-
фонд лесовосстановления, всего	-
в том числе: гари	-
погибшие древостои	-
вырубки	-
прогалины, пустыри	-
3. Не лесные земли, всего	-
в том числе: пашни	-
сенокосы	-
пастбища, луга	-
водоёмы	-
дороги, просеки	-
трассы коммуникации, усадьбы и пр.	-
болота	-
пески	-
прочие земли	-

Таблица 1.4 Распределение земель

Общая площадь всего	В том числе									
	лесные земли					нелесные земли				
	занятые лесными насаждениями	лесные культуры в том числе	лесные питомники, плантации	не занятые лесными насаждениями	итого	дороги	просеки	болота	другие	итого
1	2	3	4	5	6	7	8	9	10	11
0,0008	0,0008	-	-	-	0,0008	-	-	-	-	-

### 5. Характеристика насаждений проектируемого лесного участка представлена в таблице 1.5.

Взам. инв. №	
Подп. и дата	
Инв. № подл.	

Изм.	Кол.уч.	Лист	№ док.	Подп.	Дата	<b>НКНХ.5273-ПМТ2.8</b>	Лист
							184

Таблица 1.5 Характеристика насаждений проектируемого лесного участка

Участок ое леснич ство/ урочище (при наличии)	Номер квартала	Номер выдела	Состав насаждения или характеристика лесного участка при отсутствии насаждения	Площадь (га)/запас древесины при наличии (куб. м)	В том числе по группам возраста древостоя (га/куб. м)			
					молодняк и	средне- возрастные	приспевающи е	спелые и перестойные
1	2	3	4	6	7	8	9	10
Иске-Казанское	22	2	4Д4ЛП2ОС+Б	0,0008/1	-	-	0,0008/1	-
<b>Итого:</b>				0,0008/1	-	-	0,0008/1	-

Таблица 1.6 Средние таксационные показатели насаждений проектируемого лесного участка

Целевое назначение лесов	Лесной квартал / лесотакс ационный выдел	Хозяйство, преобладающа я порода	Состав насаждения	Возраст насаждени й	Бонитет насаждени й	Полнот а, сумма площа дей сечени й	Средний запас древесины (куб. м/га)			
							Молодня ки	среднево зрастные	приспева ющие	спелые и перестой ные
1	2	3	4	5	6	7	8	9	10	11
Защитные леса	22/2	Твердолиствен ное, Д	4Д4ЛП2ОС+ Б	85	2	0,7	-	-	290	-

6. Виды и объемы использования лесов на проектируемом лесном участке представлены в таблице 1.7.

Таблица 1.7 Виды и объемы использования лесов на проектируемом лесном участке.

Целевое назначение лесов	Хозяйство (хвойное, твердолиственное, мягколиственное)	Площадь, га	Единица измерения	Объемы использования лесов (изъятия лесных ресурсов)
1	2	3	4	5
Вид использования лесов – строительство, реконструкция, эксплуатация линейных объектов				
Цель предоставления лесного участка - строительство, реконструкция, эксплуатация линейных объектов – трубопровод магистральный				
Защитные леса	Твердолиственное	0,0008	куб. м	1
<b>Итого:</b>			<b>куб. м</b>	<b>1</b>

#### 7. Сведения об ограничениях использования лесов

В соответствии с Лесохозяйственным регламентом, утвержденным Приказом Министерства лесного хозяйства Республики Татарстан №112-осн от 19.02.2019 г. (с изм. от 28.12.2021 г. №710-осн) в границах Иске-Казанского участкового лесничества ГКУ «Пригородное лесничество» не допускается при использовании лесов в целях строительства, реконструкции и эксплуатации линейных объектов:

- повреждение лесных насаждений, растительного покрова и почв за пределами земель; на которых осуществляется использование лесов, и охранной зоны линейных объектов;
- захламление территорий, прилегающих к землям на которых осуществляется использование лесов, строительным и бытовым мусором, отходами древесины;
- загрязнение земель; на которых осуществляется использование лесов и территорий, прилегающих к землям; на которых осуществляется использование лесов химическими и радиоактивными веществами;
- проезд транспортных средств и иных механизмов по произвольным, неустановленным маршрутам.

Запрещается использование лесов в целях строительства, реконструкции и эксплуатации линейных объектов в лесах, расположенных в лесопарковых зонах (пункт 5 части 2 статьи 114 Лесного кодекса РФ).

#### 8. Виды разрешенного использования лесов на проектируемом лесном участке

Лесохозяйственным регламентом, утвержденным Приказом Министерства лесного хозяйства Республики Татарстан №112-осн от 19.02.2019 г. (с изм. от 28.12.2021 г. №710-осн) в границах Иске-Казанского участкового лесничества ГКУ «Пригородное лесничество» квартал 22 (ч. выд. 2) Высокогорского муниципального района Республики Татарстан и соответственно на проектируемом лесном участке установлены следующие виды разрешенного использования лесов:

- Заготовка древесины (статьи 25, 29 Лесного кодекса РФ);
- Заготовка и сбор недревесных лесных ресурсов (статьи 25, 32 Лесного кодекса РФ);

Взам. инв. №	
Подп. и дата	
Инв. № подл.	

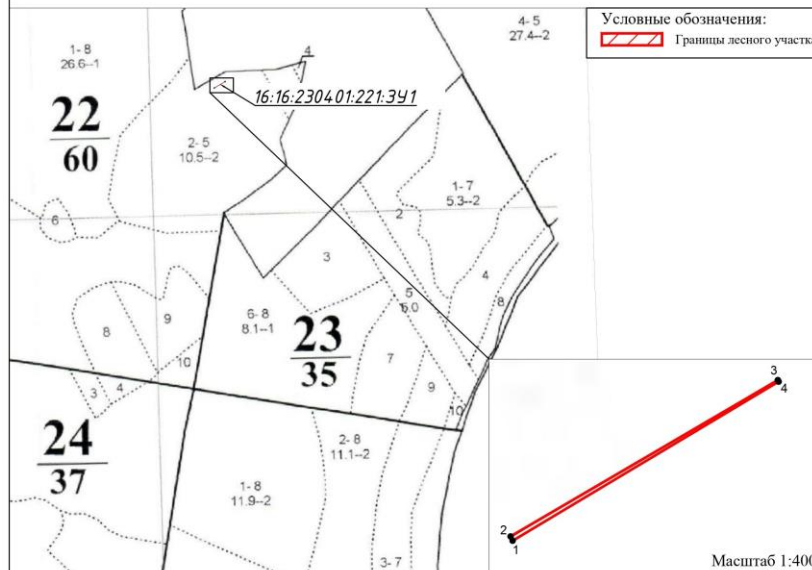
- Заготовка пищевых лесных ресурсов и сбор лекарственных растений (статьи 25, 35 Лесного кодекса РФ);
- Осуществление научно-исследовательской, образовательной деятельности (статьи 25, 40 Лесного кодекса РФ);
- Осуществление рекреационной деятельности (статьи 25, 41 Лесного кодекса РФ);
- Выращивание лесных плодовых, ягодных, декоративных растений, лекарственных растений (статьи 25, 39 Лесного кодекса РФ);
- Создание лесных плантаций и их эксплуатация (статьи 25, 42 Лесного кодекса РФ);
- Создание лесных питомников и их эксплуатация (статьи 25, 39.1 Лесного кодекса РФ);
- Строительство и эксплуатация водохранилищ и иных искусственных водных объектов, а также гидротехнических сооружений, морских портов, морских терминалов, речных портов, причалов (статьи 25, 44 Лесного кодекса РФ);
- Строительство, реконструкция, эксплуатация линейных объектов (статьи 25, 45 Лесного кодекса РФ);
- Осуществление религиозной деятельности (статьи 25, 47 Лесного кодекса РФ).

9. Сведения об обременениях проектируемого лесного участка.

По данным государственного лесного реестра обременений на проектируемом лесном участке нет.

Схема расположения лесного участка

Наименование субъекта РФ: Республика Татарстан  
 Наименование категории земель, на которой расположено лесничество: Земли лесного фонда  
 Наименование лесничества: Пригородное  
 Наименование участкового лесничества: Иске-Казанское  
 Квартал (выдел): 22 (выдел 2)  
 Масштаб: 1:10 000  
 Общая площадь лесного участка: 0,0008 га



Номера точек	Координаты		Расстояние в метрах	Румб	Дирекционный угол: град,мин
	X	Y			
16:16:230401:221:3У1					
1	498906,56	1325821,15	0,44	СЗ 26°0'3"	333°59'57"
2	498906,95	1325820,96	28,08	СВ 59°42'3"	59°42'3"
3	498921,11	1325845,21	0,15	ЮВ 26°2'47"	153°57'13"
4	498920,98	1325845,27	28,1	ЮЗ 59°6'56"	239°6'56"
1	498906,56	1325821,15			

Рисунок 1.1 – Схема расположения лесного участка 16:16:230401:221:3У1

Взам. инв. №	
Подп. и дата	
Инв. № подл.	

Изм.	Кол.уч.	Лист	№док	Подп.	Дата	<b>НКНХ.5273-ПМТ2.8</b>	Лист
							186

## 2. Сведения о лесном участке 16:16:000000:7482:3У1

Участок проектирования затрагивает земли лесного фонда, а именно выдел 1 квартала 22 Иске-Казанского участкового лесничества ГКУ «Пригородное лесничество».

### Территориальное расположение и основные характеристики лесного участка.

1. Местоположение, границы и площадь проектируемого лесного участка представлены в таблице 2.1.

Категория земель – земли лесного фонда.

Таблица 2.1 Местоположение, границы и площадь проектируемого лесного участка

Наименование лесничества	Наименование участкового лесничества (хозяйства)	Номер лесных кварталов	Номера лесотаксационных выделов (их частей)	Площадь, га	ОЗУ
Иске-Казанское участковое лесничество, ГКУ «Пригородное лесничество» Высокогорский муниципальный район Республики Татарстан					
ГКУ «Пригородное лесничество»	Иске-Казанское участковое лесничество	22	ч. выд. 1	0,9427	-
<b>Итого</b>				0,9427	

Площадь проектируемого лесного участка – 0,9427 га.

2. Целевое назначение земель представлено в таблице 1.2.

В соответствии с приказом Федерального агентства лесного хозяйства от 17 октября 2008 года № 320 «Об определении количества лесничества на территории Республики Татарстан и установления их границ» Иске-Казанское участковое лесничество входит в состав ГКУ «Пригородное лесничество».

На момент проектирования лесного участка распространяется действие лесохозяйственного регламента, утвержденного приказом Министерства лесного хозяйства на территории «Пригородное лесничество» от 19.02.2019 г. №112-осн (с изм. от 28.12.2021 г. №710-осн).

Согласно указанным документам лесного планирования квартал 22 (ч. выд. 1) Иске-Казанского участкового лесничества, ГКУ «Пригородное лесничество» Высокогорского муниципального района Республики Татарстан, относятся к защитным лесам.

Таблица 1.2 Распределение площади проектируемого лесного участка по видам целевого назначения лесов на защитные (по их категориям), эксплуатационные и резервные леса

Целевое назначение лесов	Площадь, га
1	2
Защитные леса, всего:	0,9427
1) леса, расположенные на особо охраняемых природных территориях;	-
2) леса, расположенные в водоохранных зонах;	-
3) леса, выполняющие функции защиты природных и иных объектов,	-
Из них:	-
а) леса, расположенные в первом и втором поясах зон санитарной охраны источников питьевого и хозяйственно-бытового водоснабжения;	-
б) защитные полосы лесов;	-
в) леса, расположенные в зеленых зонах;	0,9427
г) леса, расположенные в лесопарковых зонах;	-
д) горно-санитарные леса;	-
4) ценные леса,	-
Из них:	-
а) государственные защитные лиственные полосы	-
б) противозерозионные леса;	-
в) леса, расположенные в пустынных зонах, в полупустынных зонах, в лесостепных зонах, в степях, в горах;	-
г) леса, имеющие научное или историческое значение;	-
д) орехово-промысловые зоны;	-
е) лесные плодовые насаждения;	-
ж) ленточные боры;	-
з) запретные полосы лесов, расположенные вдоль водных объектов;	-
и) нерестоохраняемые полосы лесов;	-
Эксплуатационные леса, всего:	-
Резервные леса, всего:	-
<b>Всего лесов:</b>	0,9427

Взам. инв. №	
Подп. и дата	
Инв. № подл.	

Изм.	Кол.уч.	Лист	№док	Подп.	Дата	<b>НКНХ.5273-ПМТ2.8</b>	Лист 187
------	---------	------	------	-------	------	-------------------------	-------------

### 3. Количественные и качественные характеристики проектируемого лесного участка.

Количественные и качественные характеристики проектируемого лесного участка составляются на основании данных государственного лесного реестра (лесоустроительные планшеты, планы лесонасаждений с учетом текущих изменений). Текущими изменениями в лесоустроительных материалах являются все происходящие изменения в лесном фонде в течение ревизионного периода с (момента последнего лесоустройства по настоящее время), связанные с хозяйственной деятельностью, воздействием природных факторов, изменением лесного законодательства, проведением натурных обследований и др. заверенные лесничеством копии материалов лесоустройства с учетом текущих изменений являются обязательным приложением к проектной документации.

### 4. Распределение земель представлено в таблицах 2.3 - 2.4.

Таблица 2.3 Распределение площади проектируемого лесного участка по категориям земель лесного фонда

Показатели	Площадь, га
1	2
1 Общая площадь земель лесного фонда	0,9427
2. Лесные земли, всего	0,9427
2.1 Покрытые лесной растительностью, всего	0,9427
2.1.1. в том числе лесные культуры	-
2.2 Не покрытые лесной растительностью, всего	-
в том числе: не сомкнувшиеся лесные культуры	-
лесные питомники, плантации	-
редины естественные	-
фонд лесовосстановления, всего	-
в том числе: гари	-
погибшие древостои	-
вырубки	-
прогалины, пустыри	-
3. Не лесные земли, всего	-
в том числе: пашни	-
сенокосы	-
пастбища, луга	-
воды	-
дороги, просеки	-
трассы коммуникации, усадьбы и пр.	-
болота	-
пески	-
прочие земли	-

Таблица 2.4 Распределение земель

Общая площадь всего	В том числе									
	лесные земли					нелесные земли				
	занятые лесными насаждениями	лесные культуры в том числе	лесные питомники, плантации	не занятые лесными насаждениями	итого	дороги	просеки	болота	другие	итого
1	2	3	4	5	6	7	8	9	10	11
0,9427	0,9427	-	-	-	0,9427	-	-	-	-	-

### 5. Характеристика насаждений проектируемого лесного участка представлена в таблице 2.5.

Таблица 2.5 Характеристика насаждений проектируемого лесного участка

Участков ое лесниче ство/ урочище (при наличии)	Номер квартала	Номер выдела	Состав насаждения или характеристика лесного участка при отсутствии насаждения	Площадь (га)/запас древесины при наличии (куб. м)	В том числе по группам возраста древостоя (га/куб. м)			
					молодняк и	средне-возрастные	приспевающие	спелые и перестойные
1	2	3	4	6	7	8	9	10
Иске-Казанское	22	2	4ЛП2ДЗОС1Б+КЛ	0,9427/ 217	-	-	-	0,9427/ 217
<b>Итого:</b>				0,9427/ 217	-	-	-	0,9427/ 217

Взам. инв. №

Подп. и дата

Инв. № подл.

Лист

188

НКНХ.5273-ПМТ2.8

Таблица 1.6 Средние таксационные показатели насаждений проектируемого лесного участка

Целевое назначение лесов	Лесной квартал / лесотаксационный выдел	Хозяйство, преобладающая порода	Состав насаждения	Возраст насаждений	Бонитет насаждений	Полнота, сумма площади сечений	Средний запас древесины (куб. м/га)			
							Молодняки	средневозрастные	приспевающие	спелые и перестойные
1	2	3	4	5	6	7	8	9	10	11
Защитные леса	22/1	Мяголиственное, ЛП	4ЛП2ДЗОС1 Б+КЛ	75	1	0,7	-	-	-	230

6. Виды и объемы использования лесов на проектируемом лесном участке представлены в таблице 1.7.

Таблица 2.7 Виды и объемы использования лесов на проектируемом лесном участке.

Целевое назначение лесов	Хозяйство (хвойное, твердолиственное, мягколиственное)	Площадь, га	Единица измерения	Объемы использования лесов (изъятия лесных ресурсов)
1	2	3	4	5
Вид использования лесов – строительство, реконструкция, эксплуатация линейных объектов				
Цель предоставления лесного участка - строительство, реконструкция, эксплуатация линейных объектов – трубопровод магистральный				
Защитные леса	Мяголиственное	0,9427	куб. м	217
<b>Итого:</b>			<b>куб. м</b>	<b>217</b>

#### 7. Сведения об ограничениях использования лесов

В соответствии с Лесохозяйственным регламентом, утвержденным Приказом Министерства лесного хозяйства Республики Татарстан №112-осн от 19.02.2019 г. (с изм. от 28.12.2021 г. №710-осн) в границах Иске-Казанского участкового лесничества ГКУ «Пригородное лесничество» не допускается при использовании лесов в целях строительства, реконструкции и эксплуатации линейных объектов:

а) повреждение лесных насаждений, растительного покрова и почв за пределами земель; на которых осуществляется использование лесов, и охранной зоны линейных объектов;

б) захламливание территорий, прилегающих к землям на которых осуществляется использование лесов, строительным и бытовым мусором, отходами древесины;

в) загрязнение земель; на которых осуществляется использование лесов и территорий, прилегающих к землям; на которых осуществляется использование лесов химическими и радиоактивными веществами;

г) проезд транспортных средств и иных механизмов по произвольным, неустановленным маршрутам.

Запрещается использование лесов в целях строительства, реконструкции и эксплуатации линейных объектов в лесах, расположенных в лесопарковых зонах (пункт 5 части 2 статьи 114 Лесного кодекса РФ).

#### 8. Виды разрешенного использования лесов на проектируемом лесном участке

Лесохозяйственным регламентом, утвержденным Приказом Министерства лесного хозяйства Республики Татарстан №112-осн от 19.02.2019 г. (с изм. от 28.12.2021 г. №710-осн) в границах Иске-Казанского участкового лесничества ГКУ «Пригородное лесничество» квартал 22 (ч. выд. 1) Высокогорского муниципального района Республики Татарстан и соответственно на проектируемом лесном участке установлены следующие виды разрешенного использования лесов:

- Заготовка древесины (статьи 25, 29 Лесного кодекса РФ);
- Заготовка и сбор недревесных лесных ресурсов (статьи 25, 32 Лесного кодекса РФ);
- Заготовка пищевых лесных ресурсов и сбор лекарственных растений (статьи 25, 35 Лесного кодекса РФ);
- Осуществление научно-исследовательской, образовательной деятельности (статьи 25, 40 Лесного кодекса РФ);
- Осуществление рекреационной деятельности (статьи 25, 41 Лесного кодекса РФ);
- Выращивание лесных плодовых, ягодных, декоративных растений, лекарственных растений (статьи 25, 39 Лесного кодекса РФ);
- Создание лесных плантаций и их эксплуатация (статьи 25, 42 Лесного кодекса РФ);

Взам. инв. №	
Подп. и дата	
Инв. № подл.	

- Создание лесных питомников и их эксплуатация (статьи 25, 39.1 Лесного кодекса РФ);
- Строительство и эксплуатация водохранилищ и иных искусственных водных объектов, а также гидротехнических сооружений, морских портов, морских терминалов, речных портов, причалов (статьи 25, 44 Лесного кодекса РФ);
- Строительство, реконструкция, эксплуатация линейных объектов (статьи 25, 45 Лесного кодекса РФ);
- Осуществление религиозной деятельности (статьи 25, 47 Лесного кодекса РФ).

9. Сведения об обременениях проектируемого лесного участка.

По данным государственного лесного реестра обременений на проектируемом лесном участке нет.

### Схема расположения лесного участка

Наименование субъекта РФ: Республика Татарстан

Наименование категории земель, на которой расположено лесничество: Земли лесного фонда

Наименование лесничества: Пригородное


Наименование участкового лесничества: Иске-Казанское

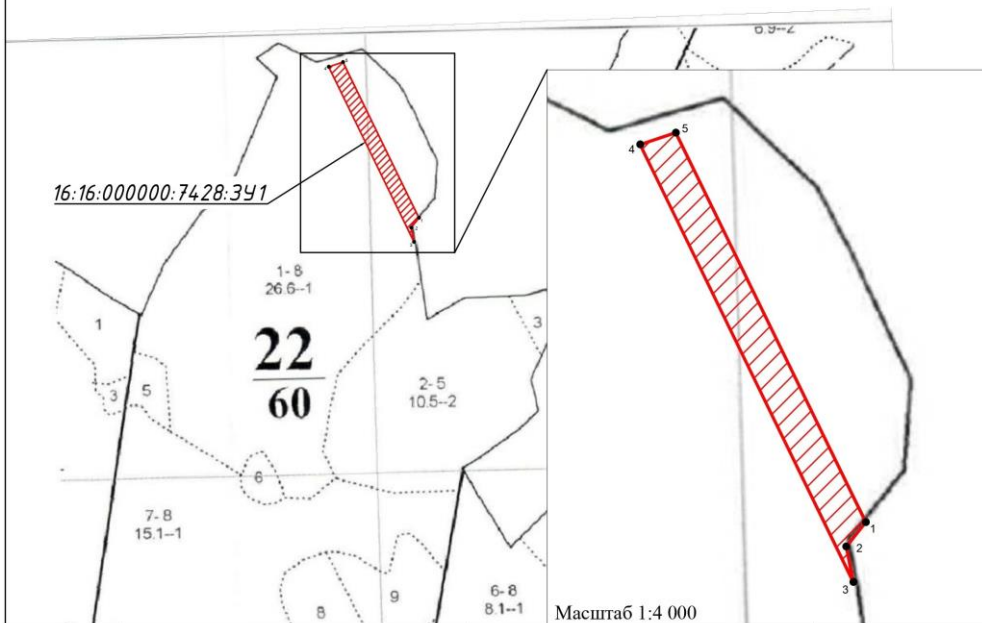
Квартал (выдел): 22 (выдел 1)

Масштаб: 1:10 000

Общая площадь лесного участка: 0,9427 га

Условные обозначения:

 Границы лесного участка



Номера точек	Координаты		Расстояние в метрах	Румб	Дирекционный угол: град,мин
	X	Y			
16:16:000000:7428:3У1					
1	499093,75	1325761,00	23,37	ЮЗ 38°36'33"	218°36'33"
2	499075,49	1325746,41	27,14	ЮВ 11°17'17"	168°42'43"
3	499048,87	1325751,72	365,27	СЗ 25°59'58"	334°0'2"
4	499377,17	1325591,61	28,25	СВ 71°32'40"	71°32'40"
5	499386,12	1325618,4	325,28	ЮВ 26°0'1"	153°59'59"
1	499093,75	1325761,00			

Рисунок 2.1 – Схема расположения лесного участка 16:16:000000:7428:3У1

Взам. инв. №

Подп. и дата

Инв. № подл.

Изм.	Кол.уч.	Лист	№ док	Подп.	Дата
------	---------	------	-------	-------	------

**НКНХ.5273-ПМТ2.8**

Лист  
190

### 3. Сведения о лесном участке 16:16:000000:7482:3У2

Участок проектирования затрагивает земли лесного фонда, а именно выдел 2 квартала 22 Иске-Казанского участкового лесничества ГКУ «Пригородное лесничество».

#### Территориальное расположение и основные характеристики лесного участка.

1. Местоположение, границы и площадь проектируемого лесного участка представлены в таблице 3.1.

Категория земель – земли лесного фонда.

Таблица 3.1 Местоположение, границы и площадь проектируемого лесного участка

Наименование лесничества	Наименование участкового лесничества (хозяйства)	Номер лесных кварталов	Номера лесотаксационных выделов (их частей)	Площадь, га	ОЗУ
Иске-Казанское участковое лесничество, ГКУ «Пригородное лесничество» Высокогорский муниципальный район Республики Татарстан					
ГКУ «Пригородное лесничество»	Иске-Казанское участковое лесничество	22	ч. выд. 2	0,6904	-
<b>Итого</b>				0,6904	

Площадь проектируемого лесного участка – 0,6904га.

2. Целевое назначение земель представлено в таблице 3.2.

В соответствии с приказом Федерального агентства лесного хозяйства от 17 октября 2008 года № 320 «Об определении количества лесничества на территории Республики Татарстан и установления их границ» Иске-Казанское участковое лесничество входит в состав ГКУ «Пригородное лесничество».

На момент проектирования лесного участка распространяется действие лесохозяйственного регламента, утвержденного приказом Министерства лесного хозяйства на территории «Пригородное лесничество» от 19.02.2019 г. №112-осн (с изм. от 28.12.2021 г. №710-осн).

Согласно указанным документам лесного планирования квартал 22 (ч. выд. 1) Иске-Казанского участкового лесничества, ГКУ «Пригородное лесничество» Высокогорского муниципального района Республики Татарстан, относятся к защитным лесам.

Таблица 3.2 Распределение площади проектируемого лесного участка по видам целевого назначения лесов на защитные (по их категориям), эксплуатационные и резервные леса

Целевое назначение лесов		Площадь, га
1	2	
Защитные леса, всего:		0,6904
1) леса, расположенные на особо охраняемых природных территориях;		-
2) леса, расположенные в водоохранных зонах;		-
3) леса, выполняющие функции защиты природных и иных объектов,		-
Из них:		
а) леса, расположенные в первом и втором поясах зон санитарной охраны источников питьевого и хозяйственно-бытового водоснабжения;		-
б) защитные полосы лесов;		-
в) леса, расположенные в зеленых зонах;		0,6904
г) леса, расположенные в лесопарковых зонах;		-
д) горно-санитарные леса;		-
4) ценные леса,		-
Из них:		
а) государственные защитные лиственные полосы		-
б) противозерозионные леса;		-
в) леса, расположенные в пустынных зонах, в полупустынных зонах, в лесостепных зонах, в степях, в горах;		-
г) леса, имеющие научное или историческое значение;		-
д) орехово-промысловые зоны;		-
е) лесные плодовые насаждения;		-
ж) ленточные боры;		-
з) запретные полосы лесов, расположенные вдоль водных объектов;		-
и) нерестоохраняемые полосы лесов;		-
Эксплуатационные леса, всего:		-
Резервные леса, всего:		-
<b>Всего лесов:</b>		0,6904

Взам. инв. №	
Подп. и дата	
Инв. № подл.	

Изм.	Кол.уч.	Лист	№док	Подп.	Дата	<b>НКНХ.5273-ПМТ2.8</b>	Лист
							191

### 3. Количественные и качественные характеристики проектируемого лесного участка.

Количественные и качественные характеристики проектируемого лесного участка составляются на основании данных государственного лесного реестра (лесоустроительные планшеты, планы лесонасаждений с учетом текущих изменений). Текущими изменениями в лесоустроительных материалах являются все происходящие изменения в лесном фонде в течение ревизионного периода с (момента последнего лесоустройства по настоящее время), связанные с хозяйственной деятельностью, воздействием природных факторов, изменением лесного законодательства, проведением натурных обследований и др. заверенные лесничеством копии материалов лесоустройства с учетом текущих изменений являются обязательным приложением к проектной документации.

### 4. Распределение земель представлено в таблицах 3.3 - 3.4.

Таблица 3.3 Распределение площади проектируемого лесного участка по категориям земель лесного фонда

Показатели	Площадь, га
1	2
1 Общая площадь земель лесного фонда	0,6904
2. Лесные земли, всего	0,6904
2.1 Покрытые лесной растительностью, всего	0,6904
2.1.1. в том числе лесные культуры	-
2.2 Не покрытые лесной растительностью, всего	-
в том числе: не сомкнувшиеся лесные культуры	-
лесные питомники, плантации	-
редины естественные	-
фонд лесовосстановления, всего	-
в том числе: гари	-
погибшие древостои	-
вырубки	-
прогалины, пустыри	-
3. Не лесные земли, всего	-
в том числе: пашни	-
сенокосы	-
пастбища, луга	-
воды	-
дороги, просеки	-
трассы коммуникации, усадьбы и пр.	-
болота	-
пески	-
прочие земли	-

Таблица 3.4 Распределение земель

Общая площадь всего	В том числе									
	лесные земли					нелесные земли				
	занятые лесными насаждениями	лесные культуры в том числе	лесные питомники, плантации	не занятые лесными насаждениями	итого	дороги	просеки	болота	другие	итого
1	2	3	4	5	6	7	8	9	10	11
0,6904	0,6904	-	-	-	0,6904	-	-	-	-	-

### 5. Характеристика насаждений проектируемого лесного участка представлена в таблице 3.5.

Таблица 3.5 Характеристика насаждений проектируемого лесного участка

Участков ое лесниче ство/ урочище (при наличии)	Номер квартала	Номер выдела	Состав насаждения или характеристика лесного участка при отсутствии насаждения	Площадь (га)/запас древесины при наличии (куб. м)	В том числе по группам возраста древостоя (га/куб. м)			
					молодняк и	средне-возрастные	приспевающие	спелые и перестойные
1	2	3	4	6	7	8	9	10
Иске-Казанское	22	2	4Д4ЛП2ОС+Б	0,6904/200	-	-	0,6904/200	-
<b>Итого:</b>				0,6904/200	-	-	0,6904/200	-

Взам. инв. №

Подп. и дата

Инв. № подл.

Изм.	Кол.уч.	Лист	№ док	Подп.	Дата
------	---------	------	-------	-------	------

НКНХ.5273-ПМТ2.8

Лист  
192

Таблица 3.6 Средние таксационные показатели насаждений проектируемого лесного участка

Целевое назначение лесов	Лесной квартал / лесотаксационный выдел	Хозяйство, преобладающая порода	Состав насаждения	Возраст насаждений	Бонитет насаждений	Полнота, сумма площадей сечений	Средний запас древесины (куб. м/га)			
							Молодняки	средневозрастные	приспевающие	спелые и перестойные
1	2	3	4	5	6	7	8	9	10	11
Защитные леса	22/2	Твердолиственное, Д	4Д4ЛП2ОС+Б	85	2	0,7	-	-	290	-

6. Виды и объемы использования лесов на проектируемом лесном участке представлены в таблице 3.7.

Таблица 3.7 Виды и объемы использования лесов на проектируемом лесном участке.

Целевое назначение лесов	Хозяйство (хвойное, твердолиственное, мягколиственное)	Площадь, га	Единица измерения	Объемы использования лесов (изъятия лесных ресурсов)
1	2	3	4	5
Вид использования лесов – строительство, реконструкция, эксплуатация линейных объектов				
Цель предоставления лесного участка - строительство, реконструкция, эксплуатация линейных объектов – трубопровод магистральный				
Защитные леса	Мягколиственное	0,6904	куб. м	200
<b>Итого:</b>			<b>куб. м</b>	<b>200</b>

7. Сведения об ограничениях использования лесов

В соответствии с Лесохозяйственным регламентом, утвержденным Приказом Министерства лесного хозяйства Республики Татарстан №112-осн от 19.02.2019 г. (с изм. от 28.12.2021 г. №710-осн) в границах Иске-Казанского участкового лесничества ГКУ «Пригородное лесничество» не допускается при использовании лесов в целях строительства, реконструкции и эксплуатации линейных объектов:

- а) повреждение лесных насаждений, растительного покрова и почв за пределами земель; на которых осуществляется использование лесов, и охранной зоны линейных объектов;
- б) захламливание территорий, прилегающих к землям на которых осуществляется использование лесов, строительным и бытовым мусором, отходами древесины;
- в) загрязнение земель; на которых осуществляется использование лесов и территорий, прилегающих к землям; на которых осуществляется использование лесов химическими и радиоактивными веществами;
- г) проезд транспортных средств и иных механизмов по произвольным, неустановленным маршрутам.

Запрещается использование лесов в целях строительства, реконструкции и эксплуатации линейных объектов в лесах, расположенных в лесопарковых зонах (пункт 5 части 2 статьи 114 Лесного кодекса РФ).

8. Виды разрешенного использования лесов на проектируемом лесном участке

Лесохозяйственным регламентом, утвержденным Приказом Министерства лесного хозяйства Республики Татарстан №112-осн от 19.02.2019 г. (с изм. от 28.12.2021 г. №710-осн) в границах Иске-Казанского участкового лесничества ГКУ «Пригородное лесничество» квартал 22 (ч. выд. 2) Высокогорского муниципального района Республики Татарстан и соответственно на проектируемом лесном участке установлены следующие виды разрешенного использования лесов:

- Заготовка древесины (статьи 25, 29 Лесного кодекса РФ);
- Заготовка и сбор недревесных лесных ресурсов (статьи 25, 32 Лесного кодекса РФ);
- Заготовка пищевых лесных ресурсов и сбор лекарственных растений (статьи 25, 35 Лесного кодекса РФ);
- Осуществление научно-исследовательской, образовательной деятельности (статьи 25, 40 Лесного кодекса РФ);
- Осуществление рекреационной деятельности (статьи 25, 41 Лесного кодекса РФ);
- Выращивание лесных плодовых, ягодных, декоративных растений, лекарственных растений (статьи 25, 39 Лесного кодекса РФ);

Взам. инв. №	
Подп. и дата	
Инв. № подл.	

- Создание лесных плантаций и их эксплуатация (статьи 25, 42 Лесного кодекса РФ);
- Создание лесных питомников и их эксплуатация (статьи 25, 39.1 Лесного кодекса РФ);
- Строительство и эксплуатация водохранилищ и иных искусственных водных объектов, а также гидротехнических сооружений, морских портов, морских терминалов, речных портов, причалов (статьи 25, 44 Лесного кодекса РФ);
- Строительство, реконструкция, эксплуатация линейных объектов (статьи 25, 45 Лесного кодекса РФ);
- Осуществление религиозной деятельности (статьи 25, 47 Лесного кодекса РФ).

9. Сведения об обременениях проектируемого лесного участка.

По данным государственного лесного реестра обременений на проектируемом лесном участке нет.

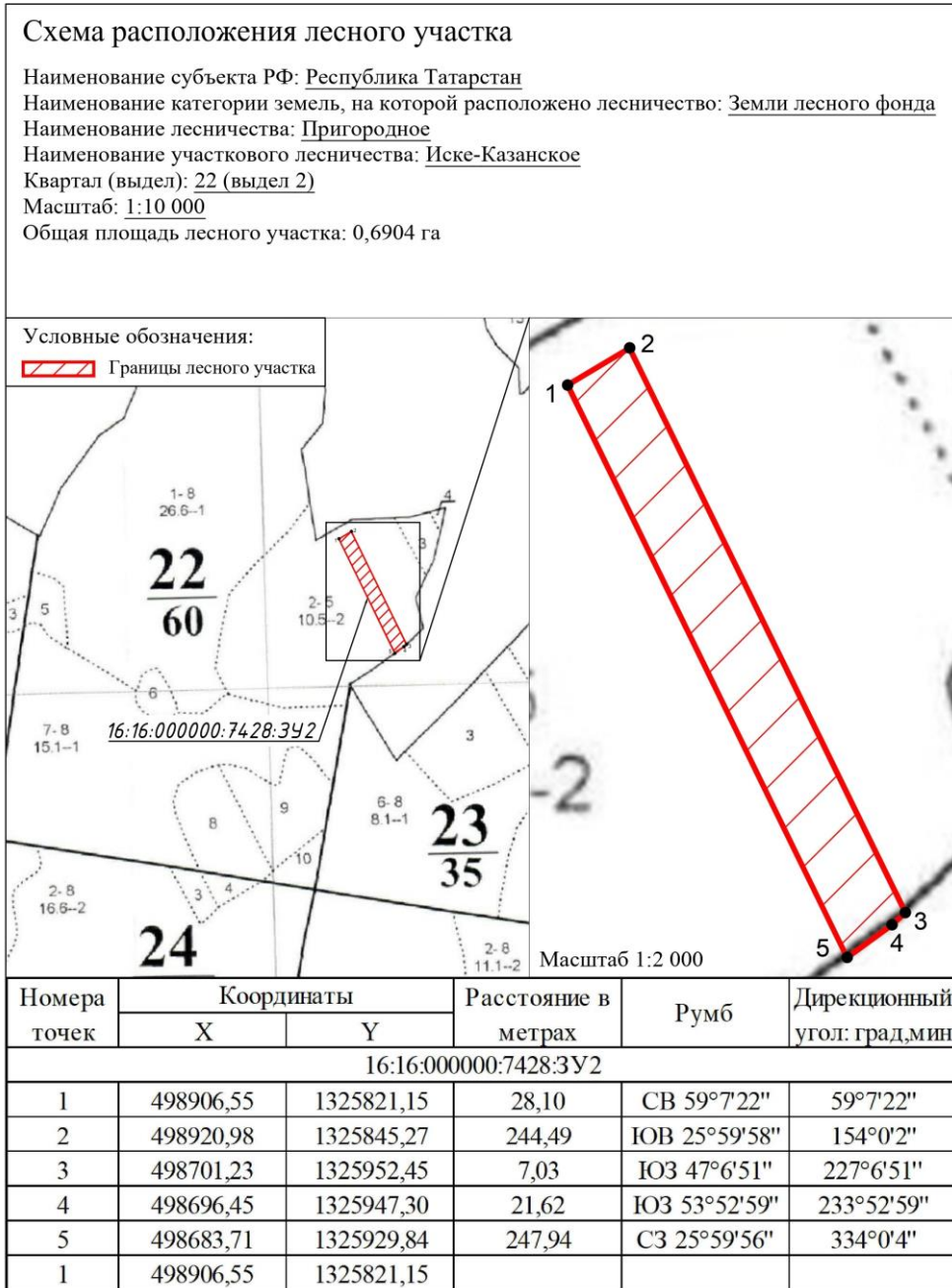


Рисунок 3.1 – Схема расположения лесного участка 16:16:000000:7482:3У2

Взам. инв. №	
Подп. и дата	
Инв. № подл.	

Изм.	Кол.уч.	Лист	№ док	Подп.	Дата

**НКНХ.5273-ПМТ2.8**

#### 4. Сведения о лесном участке 16:16:000000:7428:ЗУЗ

Участок проектирования затрагивает земли лесного фонда, а именно выделы 3, 6, 7 квартала 23 и выделы 2, 3, 4 квартала 25 Иске-Казанского участкового лесничества ГКУ «Пригородное лесничество».

##### **Территориальное расположение и основные характеристики лесного участка.**

1. Местоположение, границы и площадь проектируемого лесного участка представлены в таблице 4.1.

Категория земель – земли лесного фонда.

Таблица 4.1 Местоположение, границы и площадь проектируемого лесного участка

Наименование лесничества	Наименование участкового лесничества (хозяйства)	Номер лесных кварталов	Номера лесотаксационных выделов (их частей)	Площадь, га	ОЗУ
Иске-Казанское участковое лесничество, ГКУ «Пригородное лесничество» Высокогорский муниципальный район Республики Татарстан					
ГКУ «Пригородное лесничество»	Иске-Казанское участковое лесничество	23	ч. выд. 3	0,3970	-
			ч. выд. 6	0,4510	-
			ч. выд. 7	0,3682	-
		25	ч. выд. 2	0,1350	-
			ч. выд. 3	0,3716	-
			ч. выд. 4	0,3178	-
<b>ИТОГО</b>				<b>2,0406</b>	

Площадь проектируемого лесного участка – 2,0406 га.

2. Целевое назначение земель представлено в таблице 4.2.

В соответствии с приказом Федерального агентства лесного хозяйства от 17 октября 2008 года № 320 «Об определении количества лесничества на территории Республики Татарстан и установления их границ» Иске-Казанское участковое лесничество входит в состав ГКУ «Пригородное лесничество».

На момент проектирования лесного участка распространяется действие лесохозяйственного регламента, утвержденного приказом Министерства лесного хозяйства на территории «Пригородное лесничество» от 19.02.2019 г. №112-осн (с изм. от 28.12.2021 г. №710-осн).

Согласно указанным документам лесного планирования 23 (ч. выд. 3, 6, 7) и квартал 25 (ч. выд. 2, 3, 4) Иске-Казанского участкового лесничества, ГКУ «Пригородное лесничество» Высокогорского муниципального района Республики Татарстан, относятся к защитным лесам.

Таблица 4.2 Распределение площади проектируемого лесного участка по видам целевого назначения лесов на защитные (по их категориям), эксплуатационные и резервные леса

Целевое назначение лесов		Площадь, га
1	2	
Защитные леса, всего:		2,0406
1) леса, расположенные на особо охраняемых природных территориях;		-
2) леса, расположенные в водоохранных зонах;		-
3) леса, выполняющие функции защиты природных и иных объектов,		2,0406
Из них:		
а) леса, расположенные в первом и втором поясах зон санитарной охраны источников питьевого и хозяйственно-бытового водоснабжения;		-
б) защитные полосы лесов;		-
в) леса, расположенные в зеленых зонах;		2,0406
г) леса, расположенные в лесопарковых зонах;		-
д) горно-санитарные леса;		-
4) ценные леса,		-
Из них:		
а) государственные защитные лиственные полосы		-
б) противозерозионные леса;		-
в) леса, расположенные в пустынных зонах, в полупустынных зонах, в лесостепных зонах, в степях, в горах;		-
д) орехово-промысловые зоны;		-
е) лесные плодовые насаждения;		-
ж) ленточные боры;		-
з) запретные полосы лесов, расположенные вдоль водных объектов;		-
и) нерестощахтные полосы лесов;		-

Взам. инв. №	
Подп. и дата	
Инв. № подл.	

Изм.	Кол.уч.	Лист	№док	Подп.	Дата	<b>НКНХ.5273-ПМТ2.8</b>	Лист
							195

Целевое назначение лесов	Площадь, га
1	2
Эксплуатационные леса, всего:	-
Резервные леса, всего:	-
<b>Всего лесов:</b>	-

3. Количественные и качественные характеристики проектируемого лесного участка.

Количественные и качественные характеристики проектируемого лесного участка составляются на основании данных государственного лесного реестра (лесостроительные планшеты, планы лесонасаждений с учетом текущих изменений). Текущими изменениями в лесостроительных материалах являются все происходящие изменения в лесном фонде в течение ревизионного периода с (момента последнего лесоустройства по настоящее время), связанные с хозяйственной деятельностью, воздействием природных факторов, изменением лесного законодательства, проведением натурных обследований и др. заверенные лесничеством копии материалов лесоустройства с учетом текущих изменений являются обязательным приложением к проектной документации.

4. Распределение земель представлено в таблицах 4.3 - 4.4.

Таблица 4.3 Распределение площади проектируемого лесного участка по категориям земель лесного фонда

Показатели	Площадь, га
1	2
1 Общая площадь земель лесного фонда	2,0406
2. Лесные земли, всего	2,0406
2.1 Покрытые лесной растительностью, всего	2,0406
2.1.1. в том числе лесные культуры	-
2.2 Не покрытые лесной растительностью, всего	-
в том числе: не сомкнувшиеся лесные культуры	-
лесные питомники, плантации	-
редины естественные	-
фонд лесовосстановления, всего	-
в том числе: гари	-
погибшие древостои	-
вырубки	-
прогалины, пустыри	-
3. Не лесные земли, всего	-
в том числе: пашни	-
сенокосы	-
пастбища, луга	-
воды	-
дороги, просеки	-
трассы коммуникации, усадьбы и пр.	-
болота	-
пески	-
прочие земли	-

Таблица 4.4 Распределение земель

Общая площадь всего	В том числе									
	лесные земли					нелесные земли				
	занятые лесными насаждениями	лесные культуры в том числе	лесные питомники, плантации	не занятые лесными насаждениями	итого	дороги	просеки	болота	другие	итого
1	2	3	4	5	6	7	8	9	10	11
2,0406	2,0406	-	-	-	2,0406	-	-	-	-	-

5. Характеристика насаждений проектируемого лесного участка представлена в таблице 4.5.

Взам. инв. №	Подп. и дата	Инв. № подл.							Лист	
									196	
						<b>НКНХ.5273-ПМТ2.8</b>				
Изм.	Кол.уч.	Лист	№док	Подп.	Дата					

Таблица 4.5 Характеристика насаждений проектируемого лесного участка

Участок лесные угодья/ угодья (при наличии)	Номер квартала	Номер выдела	Состав насаждения или характеристика лесного участка при отсутствии насаждения	Площадь (га)/запас древесины при наличии (куб. м)	В том числе по группам возраста древостоя (га/куб. м)			
					молодняки	средне- возрастные	приспевающи е	спелые и перестойные
1	2	3	4	6	7	8	9	10
Иске-Казанское	23	3	4Д3ЛП3ОС	0,3970/99	-	-	0,3970/99	-
		6	4ЛП4ОС2Д+Б	0,4510/ 104	-	-	-	0,4510/ 104
		7	4Д4ЛП2ОС	0,3682/85	-	-	0,3682/85	-
	25	2	4ЛП3ОС3Д+Б	0,1350/30	-	-	-	0,1350/30
		3	5ЛП3ОС2Д+Б	0,3716/78	-	-	-	0,3716/78
		4	7ИВ3ТАЛ	0,3178/ 13	-	0,3178/13	-	-
<b>Итого:</b>				2,0406/ 409	-	0,3178/13	0,7652/ 184	0,9576/ 212

Таблица 4.6 Средние таксационные показатели насаждений проектируемого лесного участка

Целевое назначени е лесов	Лесной квартал / лесотакса ционный выдел	Хозяйство, преобладающ ая порода	Состав насаждения	Возраст насаждени й	Бонитет насаждени й	Полнот а, сумма площа дей сечени й	Средний запас древесины (куб. м/га)			
							Молодня ки	среднев озрастн ые	приспев ающие	спелые и перестой ные
1	2	3	4	5	6	7	8	9	10	11
Защитные леса	23/3	Твердолистве нное, Д	4Д3ЛП3ОС	80	2	0,7	-	-	250	-
	23/6	Мягколиствен ное, ЛП	4ЛП4ОС2Д+Б	75	1	0,7	-	-	-	230
	23/7	Твердолистве нное, Д	4Д4ЛП2ОС	85	2	0,7	-	-	230	-
	25/2	Мягколиствен ное, ЛП	4ЛП3ОС3Д+Б	80	2	0,7	-	-	-	220
	25/3	Мягколиствен ное, ЛП	5ЛП3ОС2Д+Б	70	2	0,7	-	-	-	210
	25/4	Мягколиствен ное, ИВ	7ИВ3ТАЛ	25	3	0,4	-	40	-	-

6. Виды и объемы использования лесов на проектируемом лесном участке представлены в таблице 4.7.

Таблица 4.7 Виды и объемы использования лесов на проектируемом лесном участке.

Целевое назначение лесов	Хозяйство (хвойное, твердолиственное, мягколиственное)	Площадь, га	Единица измерения	Объемы использования лесов (изъятия лесных ресурсов)
1	2	3	4	5
Вид использования лесов – строительство, реконструкция, эксплуатация линейных объектов				
Цель предоставления лесного участка - строительство, реконструкция, эксплуатация линейных объектов – трубопровод магистральный				
Защитные леса	Мягколиственное	1,2754	куб. м	225
	Твердолиственное	0,7652	куб. м	184
<b>Итого:</b>			<b>куб. м</b>	<b>409</b>

#### 7. Сведения об ограничениях использования лесов

В соответствии с Лесохозяйственным регламентом, утвержденным Приказом Министерства лесного хозяйства Республики Татарстан №112-осн от 19.02.2019 г. (с изм. от 28.12.2021 г. №710-осн) в границах Иске-Казанского участкового лесничества ГКУ «Пригородное лесничество» не допускается при использовании лесов в целях строительства, реконструкции и эксплуатации линейных объектов:

- повреждение лесных насаждений, растительного покрова и почв за пределами земель; на которых осуществляется использование лесов, и охранной зоны линейных объектов;
- захламление территорий, прилегающих к землям на которых осуществляется использование лесов, строительным и бытовым мусором, отходами древесины;
- загрязнение земель; на которых осуществляется использование лесов и территорий, прилегающих к землям; на которых осуществляется использование лесов химическими и радиоактивными веществами;

Взам. инв. №

Подп. и дата

Инв. № подл.

Лист

197

НКНХ.5273-ПМТ2.8

г) проезд транспортных средств и иных механизмов по произвольным, неустановленным маршрутам.

Запрещается использование лесов в целях строительства, реконструкции и эксплуатации линейных объектов в лесах, расположенных в лесопарковых зонах (пункт 5 части 2 статьи 114 Лесного кодекса РФ).

8. Виды разрешенного использования лесов на проектируемом лесном участке

Лесохозяйственным регламентом, утвержденным Приказом Министерства лесного хозяйства Республики Татарстан №112-осн от 19.02.2019 г. (с изм. от 28.12.2021 г. №710-осн) в границах Иске-Казанского участкового лесничества ГКУ «Пригородное лесничество» 23 (ч. выд. 3, 6, 7) и квартал 25 (ч. выд. 2, 3, 4) Высокогорского муниципального района Республики Татарстан и соответственно на проектируемом лесном участке установлены следующие виды разрешенного использования лесов:

- Заготовка древесины (статьи 25, 29 Лесного кодекса РФ);
- Заготовка и сбор недревесных лесных ресурсов (статьи 25, 32 Лесного кодекса РФ);
- Заготовка пищевых лесных ресурсов и сбор лекарственных растений (статьи 25, 35 Лесного кодекса РФ);
- Осуществление научно-исследовательской, образовательной деятельности (статьи 25, 40 Лесного кодекса РФ);
- Осуществление рекреационной деятельности (статьи 25, 41 Лесного кодекса РФ);
- Выращивание лесных плодовых, ягодных, декоративных растений, лекарственных растений (статьи 25, 39 Лесного кодекса РФ);
- Создание лесных плантаций и их эксплуатация (статьи 25, 42 Лесного кодекса РФ);
- Создание лесных питомников и их эксплуатация (статьи 25, 39.1 Лесного кодекса РФ);
- Строительство и эксплуатация водохранилищ и иных искусственных водных объектов, а также гидротехнических сооружений, морских портов, морских терминалов, речных портов, причалов (статьи 25, 44 Лесного кодекса РФ);
- Строительство, реконструкция, эксплуатация линейных объектов (статьи 25, 45 Лесного кодекса РФ);
- Осуществление религиозной деятельности (статьи 25, 47 Лесного кодекса РФ).

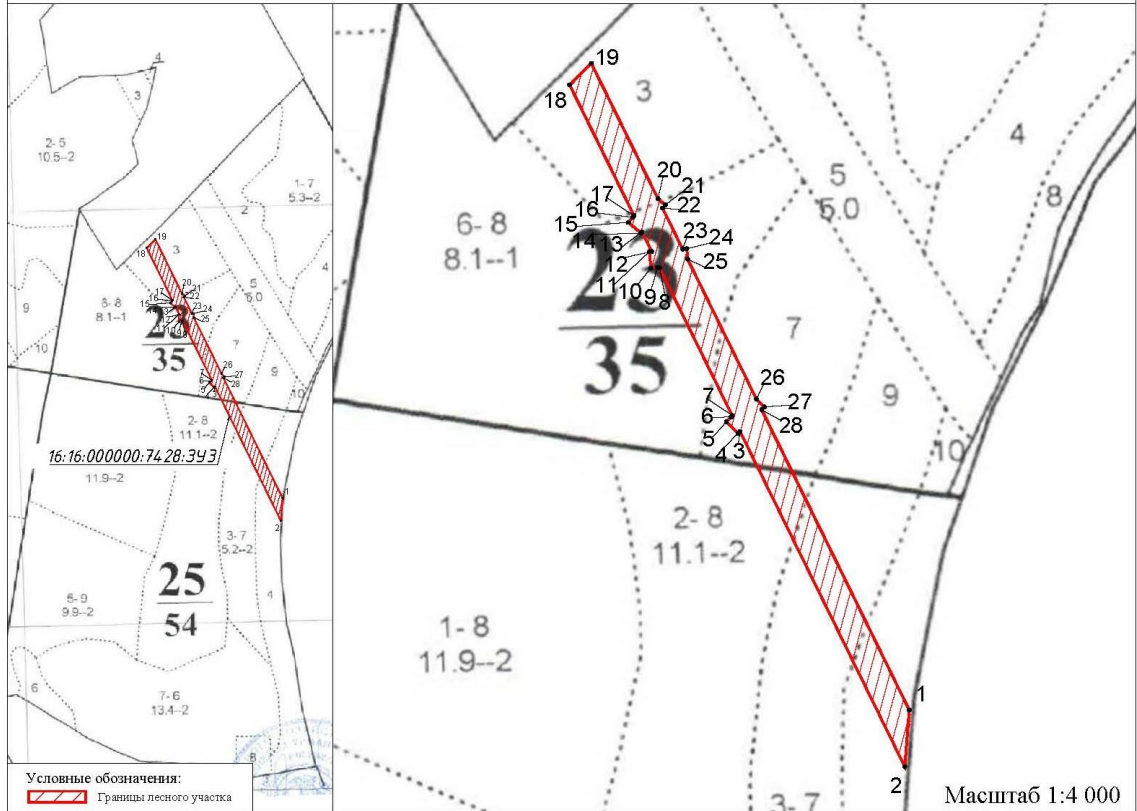
9. Сведения об обременениях проектируемого лесного участка.

По данным государственного лесного реестра обременений на проектируемом лесном участке нет.

Изм.	Кол.уч.	Лист	№док	Подп.	Дата	Инва. № подл.	Подп. и дата	Взам. инв. №	НКНХ.5273-ПМТ2.8		Лист
											198

**Схема расположения лесного участка**

Наименование субъекта РФ: Республика Татарстан  
 Наименование категории земель, на которой расположено лесничество: Земли лесного фонда  
 Наименование лесничества: Пригородное  
 Наименование участкового лесничества: Иске-Казанское  
 Квартал (выдел): 23 (выделы 3, 6, 7), 25 (выделы 2, 3, 4)  
 Масштаб: 1:10 000  
 Общая площадь лесного участка: 2,0406 га



Условные обозначения:  
 Границы лесного участка

Масштаб 1:4 000

Номера точек	Координаты		Расстояние в метрах	Румб	Дирекционный угол: град.мин	14	15	16	17	18	19	20	21	22	23	24	25	26	27	28	1	2
	X	Y																				
16:16:000000:7428:3У3																						
1	497923,02	1326332,00	55,19	ЮЗ 4°29'1"	184°29'1"	498386,28	1326073,44	16,00	СЗ 49°30'0"	310°30'0"												
2	497868,00	1326327,69	362,26	СЗ 26°0'1"	333°59'59"	498396,68	1326061,27	6,54	СВ 40°31'5"	40°31'5"												
3	498193,60	1326168,88	2,48	ЮЗ 44°48'42"	224°48'42"	498401,65	1326065,52	2,05	СВ 29°52'46"	29°52'46"												
4	498191,84	1326167,13	15,99	СЗ 45°20'16"	314°39'44"	498403,43	1326066,54	141,12	СЗ 26°0'9"	333°59'51"												
5	498203,08	1326155,76	6,53	СВ 44°32'57"	44°32'57"	498530,26	1326004,67	29,62	СВ 45°0'2"	45°0'2"												
6	498207,73	1326160,34	1,71	СВ 34°23'11"	34°23'11"	498551,21	1326025,62	146,34	ЮВ 25°59'55"	154°0'5"												
7	498209,15	1326161,30	159,66	СЗ 26°0'6"	333°59'54"	498419,68	1326089,76	9,27	ЮВ 49°30'45"	130°29'15"												
8	498352,65	1326091,31	1,88	СЗ 83°54'9"	276°5'51"	498413,66	1326096,82	4,03	ЮЗ 40°30'38"	220°30'38"												
9	498352,85	1326089,43	6,54	ЮЗ 85°26'13"	265°26'13"	498410,60	1326094,20	44,28	ЮВ 25°59'58"	154°0'2"												
10	498352,33	1326082,92	16,00	СЗ 4°29'39"	355°30'21"	498370,80	1326113,61	3,95	СВ 85°29'40"	85°29'40"												
11	498368,28	1326081,66	1,95	СВ 85°18'3"	85°18'3"	498371,11	1326117,55	10,04	ЮВ 4°31'21"	175°28'39"												
12	498368,44	1326083,61	21,07	СЗ 26°0'39"	333°59'21"	498361,10	1326118,34	151,27	ЮВ 25°59'55"	154°0'5"												
13	498387,37	1326074,37	1,43	ЮЗ 40°31'52"	220°31'52"	498225,14	1326184,65	10,95	ЮВ 45°21'15"	134°38'45"												
						498217,45	1326192,43	3,84	ЮЗ 44°39'3"	224°39'3"												
						498214,72	1326189,74	324,54	ЮВ 25°60'0"	154°0'0"												
						497923,02	1326332,00															

Рисунок 4.1 – Схема расположения лесного участка 16:16:000000:7428:3У3

Взам. инв. №	
Подп. и дата	
Инв. № подл.	

Изм.	Кол.уч.	Лист	№док	Подп.	Дата	<b>НКНХ.5273-ПМТ2.8</b>	Лист
							199

## 5. Сведения о лесном участке 16:16:000000:10936:3У1

Участок проектирования затрагивает земли лесного фонда, а именно выдел 4 квартала 25 Иске-Казанского участкового лесничества ГКУ «Пригородное лесничество».

### Территориальное расположение и основные характеристики лесного участка.

1. Местоположение, границы и площадь проектируемого лесного участка представлены в таблице 5.1.

Категория земель – земли лесного фонда.

Таблица 5.1 Местоположение, границы и площадь проектируемого лесного участка

Наименование лесничества	Наименование участкового лесничества (хозяйства)	Номер лесных кварталов	Номера лесотаксационных выделов (их частей)	Площадь, га	ОЗУ
Иске-Казанское участковое лесничество, ГКУ «Пригородное лесничество» Высокогорский муниципальный район Республики Татарстан					
ГКУ «Пригородное лесничество»	Иске-Казанское участковое лесничество	25	ч. выд. 4	0,0065	-
<b>ИТОГО</b>				0,0065	

Площадь проектируемого лесного участка – 0,0065 га.

2. Целевое назначение земель представлено в таблице 5.2.

В соответствии с приказом Федерального агентства лесного хозяйства от 17 октября 2008 года № 320 «Об определении количества лесничества на территории Республики Татарстан и установления их границ» Иске-Казанское участковое лесничество входит в состав ГКУ «Пригородное лесничество».

На момент проектирования лесного участка распространяется действие лесохозяйственного регламента, утвержденного приказом Министерства лесного хозяйства на территории «Пригородное лесничество» от 19.02.2019 г. №112-осн (с изм. от 28.12.2021 г. №710-осн).

Согласно указанным документам лесного планирования 25 (ч. выд. 4) Иске-Казанского участкового лесничества, ГКУ «Пригородное лесничество» Высокогорского муниципального района Республики Татарстан, относятся к защитным лесам.

Таблица 4.2 Распределение площади проектируемого лесного участка по видам целевого назначения лесов на защитные (по их категориям), эксплуатационные и резервные леса

Целевое назначение лесов	Площадь, га
1	2
Защитные леса, всего:	0,0065
1) леса, расположенные на особо охраняемых природных территориях;	-
2) леса, расположенные в водоохранных зонах;	-
3) леса, выполняющие функции защиты природных и иных объектов,	0,0065
Из них:	
а) леса, расположенные в первом и втором поясах зон санитарной охраны источников питьевого и хозяйственно-бытового водоснабжения;	-
б) защитные полосы лесов;	-
в) леса, расположенные в зеленых зонах;	0,0065
г) леса, расположенные в лесопарковых зонах;	-
д) горно-санитарные леса;	-
4) ценные леса,	-
Из них:	
а) государственные защитные лиственные полосы	-
б) противозерозионные леса;	-
в) леса, расположенные в пустынных зонах, в полупустынных зонах, в лесостепных зонах, в степях, в горах;	-
г) леса, имеющие научное или историческое значение;	-
д) орехово-промысловые зоны;	-
е) лесные плодовые насаждения;	-
ж) ленточные боры;	-
з) запретные полосы лесов, расположенные вдоль водных объектов;	-
и) нерестоохраняемые полосы лесов;	-
Эксплуатационные леса, всего:	-

Взам. инв. №	
Подп. и Дата	
Инв. № подл.	

Целевое назначение лесов	Площадь, га
1	2
Резервные леса, всего:	-
<b>Всего лесов:</b>	0,0065

3. Количественные и качественные характеристики проектируемого лесного участка.

Количественные и качественные характеристики проектируемого лесного участка составляются на основании данных государственного лесного реестра (лесоустроительные планшеты, планы лесонасаждений с учетом текущих изменений). Текущими изменениями в лесоустроительных материалах являются все происходящие изменения в лесном фонде в течение ревизионного периода с (момента последнего лесоустройства по настоящее время), связанные с хозяйственной деятельностью, воздействием природных факторов, изменением лесного законодательства, проведением натурных обследований и др. заверенные лесничеством копии материалов лесоустройства с учетом текущих изменений являются обязательным приложением к проектной документации.

4. Распределение земель представлено в таблицах 5.3 - 5.4.

Таблица 5.3 Распределение площади проектируемого лесного участка по категориям земель лесного фонда

Показатели	Площадь, га
1	2
1 Общая площадь земель лесного фонда	0,0065
2. Лесные земли, всего	0,0065
2.1 Покрытые лесной растительностью, всего	0,0065
2.1.1. в том числе лесные культуры	-
2.2 Не покрытые лесной растительностью, всего	-
в том числе: не сомкнувшиеся лесные культуры	-
лесные питомники, плантации	-
редины естественные	-
фонд лесовосстановления, всего	-
в том числе: гари	-
погибшие древостои	-
вырубки	-
прогалины, пустыри	-
3. Не лесные земли, всего	-
в том числе: пашни	-
сенокосы	-
пастбища, луга	-
водоёмы	-
дороги, просеки	-
трассы коммуникации, усадьбы и пр.	-
болота	-
пески	-
прочие земли	-

Таблица 5.4 Распределение земель

Общая площадь всего	В том числе									
	лесные земли					нелесные земли				
	занятые лесными насаждениями	лесные культуры в том числе	лесные питомники, плантации	не занятые лесными насаждениями	итого	дороги	просеки	болота	другие	итого
1	2	3	4	5	6	7	8	9	10	11
0,0065	0,0065	-	-	-	0,0065	-	-	-	-	-

5. Характеристика насаждений проектируемого лесного участка представлена в таблице 5.5.

Таблица 5.5 Характеристика насаждений проектируемого лесного участка

Участок ое лесное ство/ урочище (при наличии)	Номер квартала	Номер выдела	Состав насаждения или характеристика лесного участка при отсутствии насаждения	Площадь (га)/запас древесины при наличии (куб. м)	В том числе по группам возраста древостоя (га/куб. м)			
					молодняки	средне-возрастные	приспевающие	спелые и перестойные
1	2	3	4	6	7	8	9	10
Иске-Казанское	25	4	7ИВЗТАЛ	0,0065/1	-	0,0065/1	-	-
<b>Итого:</b>				0,0065/1	-	0,0065/1	-	-

Взам. инв. №

Подп. и дата

Инв. № подл.

Таблица 5.6 Средние таксационные показатели насаждений проектируемого лесного участка

Целевое назначение лесов	Лесной квартал / лесотаксационный выдел	Хозяйство, преобладающая порода	Состав насаждения	Возраст насаждений	Бонитет насаждений	Полнота, сумма площадей сечений	Средний запас древесины (куб. м/га)			
							Молодки	средневозрастные	приспевающие	спелые и перестойные
1	2	3	4	5	6	7	8	9	10	11
Защитные леса	25/4	Мягколиственное, ИВ	7ИВЗТАЛ	25	3	0,4	-	40	-	-

6. Виды и объемы использования лесов на проектируемом лесном участке представлены в таблице 5.7.

Таблица 5.7 Виды и объемы использования лесов на проектируемом лесном участке.

Целевое назначение лесов	Хозяйство (хвойное, твердолиственное, мягколиственное)	Площадь, га	Единица измерения	Объемы использования лесов (изъятия лесных ресурсов)
1	2	3	4	5
Вид использования лесов – строительство, реконструкция, эксплуатация линейных объектов				
Цель предоставления лесного участка - строительство, реконструкция, эксплуатация линейных объектов – трубопровод магистральный				
Защитные леса	Мягколиственное	1,2754	куб. м	225
	Твердолиственное	0,7652	куб. м	184
<b>Итого:</b>			<b>куб. м</b>	<b>409</b>

#### 7. Сведения об ограничениях использования лесов

В соответствии с Лесохозяйственным регламентом, утвержденным Приказом Министерства лесного хозяйства Республики Татарстан №112-осн от 19.02.2019 г. (с изм. от 28.12.2021 г. №710-осн) в границах Иске-Казанского участкового лесничества ГКУ «Пригородное лесничество» не допускается при использовании лесов в целях строительства, реконструкции и эксплуатации линейных объектов:

- повреждение лесных насаждений, растительного покрова и почв за пределами земель; на которых осуществляется использование лесов, и охранной зоны линейных объектов;
- захламление территорий, прилегающих к землям на которых осуществляется использование лесов, строительным и бытовым мусором, отходами древесины;
- загрязнение земель; на которых осуществляется использование лесов и территорий, прилегающих к землям; на которых осуществляется использование лесов химическими и радиоактивными веществами;
- проезд транспортных средств и иных механизмов по произвольным, неустановленным маршрутам.

Запрещается использование лесов в целях строительства, реконструкции и эксплуатации линейных объектов в лесах, расположенных в лесопарковых зонах (пункт 5 части 2 статьи 114 Лесного кодекса РФ).

#### 8. Виды разрешенного использования лесов на проектируемом лесном участке

Лесохозяйственным регламентом, утвержденным Приказом Министерства лесного хозяйства Республики Татарстан №112-осн от 19.02.2019 г. (с изм. от 28.12.2021 г. №710-осн) в границах Иске-Казанского участкового лесничества ГКУ «Пригородное лесничество» квартал 25 (ч. выд. 4) Высокогорского муниципального района Республики Татарстан и соответственно на проектируемом лесном участке установлены следующие виды разрешенного использования лесов:

- Заготовка древесины (статьи 25, 29 Лесного кодекса РФ);
- Заготовка и сбор недревесных лесных ресурсов (статьи 25, 32 Лесного кодекса РФ);
- Заготовка пищевых лесных ресурсов и сбор лекарственных растений (статьи 25, 35 Лесного кодекса РФ);
- Осуществление научно-исследовательской, образовательной деятельности (статьи 25, 40 Лесного кодекса РФ);
- Осуществление рекреационной деятельности (статьи 25, 41 Лесного кодекса РФ);
- Выращивание лесных плодовых, ягодных, декоративных растений, лекарственных растений (статьи 25, 39 Лесного кодекса РФ);

Взам. инв. №	
Подп. и дата	
Инв. № подл.	

- Создание лесных плантаций и их эксплуатация (статьи 25, 42 Лесного кодекса РФ);
- Создание лесных питомников и их эксплуатация (статьи 25, 39.1 Лесного кодекса РФ);
- Строительство и эксплуатация водохранилищ и иных искусственных водных объектов, а также гидротехнических сооружений, морских портов, морских терминалов, речных портов, причалов (статьи 25, 44 Лесного кодекса РФ);
- Строительство, реконструкция, эксплуатация линейных объектов (статьи 25, 45 Лесного кодекса РФ);
- Осуществление религиозной деятельности (статьи 25, 47 Лесного кодекса РФ).

9. Сведения об обременениях проектируемого лесного участка.

По данным государственного лесного реестра обременений на проектируемом лесном участке нет.

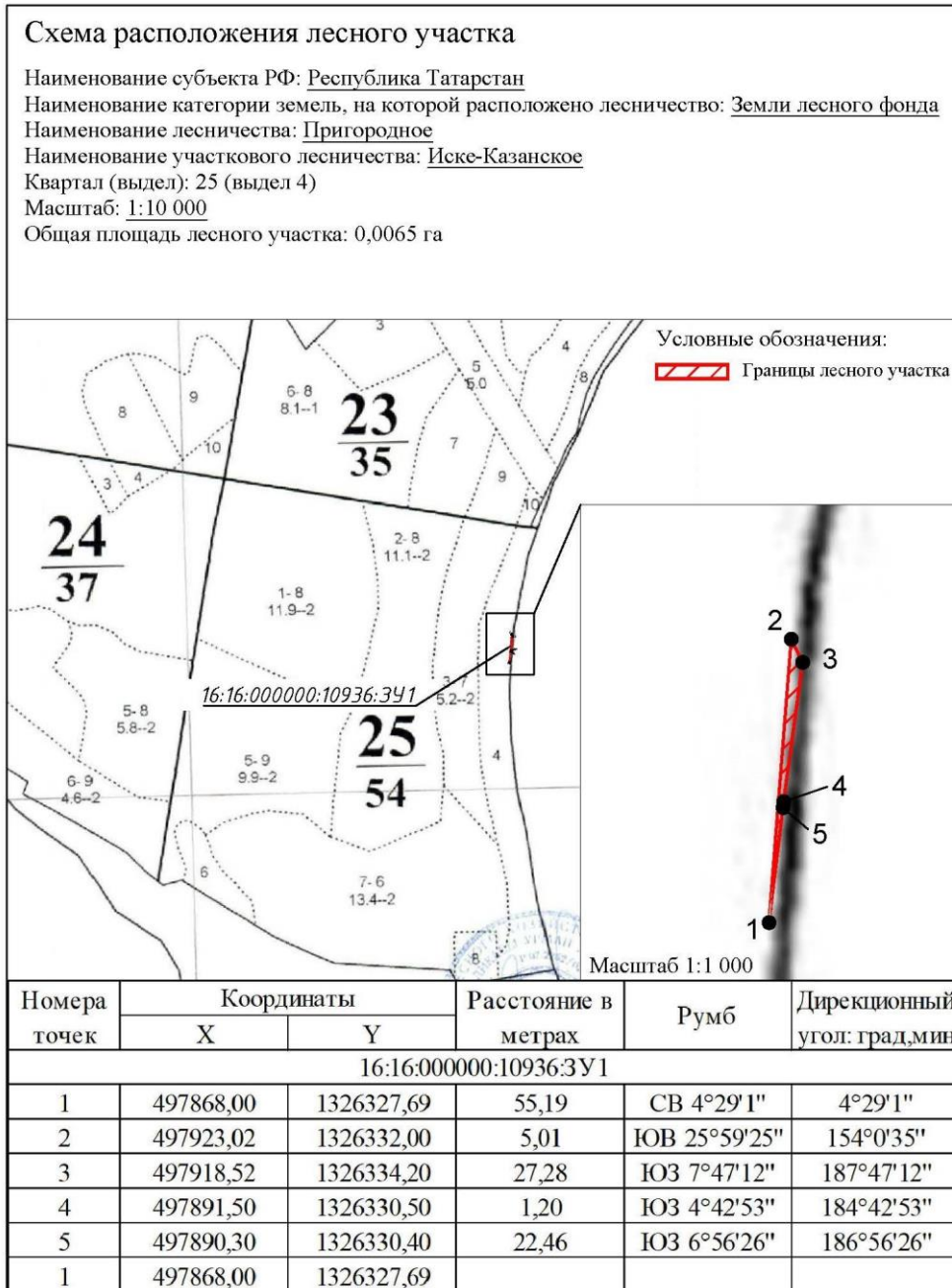


Рисунок 5.1 – Схема расположения лесного участка 16:16:000000:10936:3У1

Взам. инв. №	
Подп. и дата	
Инв. № подл.	

Изм.	Кол.уч.	Лист	Недок.	Подп.	Дата

**НКНХ.5273-ПМТ2.8**

Лист  
203

## 6. Сведения о лесном участке 16:16:230603:194:ЗУ1

Участок проектирования затрагивает земли лесного фонда, а именно выдел 2 квартала 22 Иске-Казанского участкового лесничества ГКУ «Пригородное лесничество».

### Территориальное расположение и основные характеристики лесного участка.

1. Местоположение, границы и площадь проектируемого лесного участка представлены в таблице 6.1.

Категория земель – земли лесного фонда.

Таблица 6.1 Местоположение, границы и площадь проектируемого лесного участка

Наименование лесничества	Наименование участкового лесничества (хозяйства)	Номер лесных кварталов	Номера лесотаксационных выделов (их частей)	Площадь, га	ОЗУ
Иске-Казанское участковое лесничество, ГКУ «Пригородное лесничество» Высокогорский муниципальный район Республики Татарстан					
ГКУ «Пригородное лесничество»	Иске-Казанское участковое лесничество	22	ч. выд. 2	0,0100	-
<b>ИТОГО</b>				0,0100	

Площадь проектируемого лесного участка – 0,0100 га.

2. Целевое назначение земель представлено в таблице 6.2.

В соответствии с приказом Федерального агентства лесного хозяйства от 17 октября 2008 года № 320 «Об определении количества лесничества на территории Республики Татарстан и установления их границ» Иске-Казанское участковое лесничество входит в состав ГКУ «Пригородное лесничество».

На момент проектирования лесного участка распространяется действие лесохозяйственного регламента, утвержденного приказом Министерства лесного хозяйства на территории «Пригородное лесничество» от 19.02.2019 г. №112-осн (с изм. от 28.12.2021 г. №710-осн).

Согласно указанным документам лесного планирования 22 (ч. выд. 2) Иске-Казанского участкового лесничества, ГКУ «Пригородное лесничество» Высокогорского муниципального района Республики Татарстан, относятся к защитным лесам.

Таблица 6.2 Распределение площади проектируемого лесного участка по видам целевого назначения лесов на защитные (по их категориям), эксплуатационные и резервные леса

Целевое назначение лесов	Площадь, га
1	2
Защитные леса, всего:	0,0100
1) леса, расположенные на особо охраняемых природных территориях;	-
2) леса, расположенные в водоохранных зонах;	-
3) леса, выполняющие функции защиты природных и иных объектов,	-
Из них:	
а) леса, расположенные в первом и втором поясах зон санитарной охраны источников питьевого и хозяйственно-бытового водоснабжения;	-
б) защитные полосы лесов;	-
в) леса, расположенные в зеленых зонах;	0,0100
г) леса, расположенные в лесопарковых зонах;	-
д) горно-санитарные леса;	-
4) ценные леса,	-
Из них:	
а) государственные защитные лиственные полосы	-
б) противозерозионные леса;	-
в) леса, расположенные в пустынных зонах, в полупустынных зонах, в лесостепных зонах, в степях, в горах;	-
г) леса, имеющие научное или историческое значение;	-
д) орехово-промысловые зоны;	-
е) лесные плодовые насаждения;	-
ж) ленточные боры;	-
з) запретные полосы лесов, расположенные вдоль водных объектов;	-
и) нерестоохраняемые полосы лесов;	-
Эксплуатационные леса, всего:	-
Резервные леса, всего:	-
<b>Всего лесов:</b>	0,0100

Взам. инв. №

Подп. и дата

Инв. № подл.

Лист

204

НКНХ.5273-ПМТ2.8

### 3. Количественные и качественные характеристики проектируемого лесного участка.

Количественные и качественные характеристики проектируемого лесного участка составляются на основании данных государственного лесного реестра (лесоустроительные планшеты, планы лесонасаждений с учетом текущих изменений). Текущими изменениями в лесоустроительных материалах являются все происходящие изменения в лесном фонде в течение ревизионного периода с (момента последнего лесоустройства по настоящее время), связанные с хозяйственной деятельностью, воздействием природных факторов, изменением лесного законодательства, проведением натурных обследований и др. заверенные лесничеством копии материалов лесоустройства с учетом текущих изменений являются обязательным приложением к проектной документации.

### 4. Распределение земель представлено в таблицах 6.3 - 6.4.

Таблица 6.3 Распределение площади проектируемого лесного участка по категориям земель лесного фонда

Показатели	Площадь, га
1	2
1 Общая площадь земель лесного фонда	0,0100
2. Лесные земли, всего	0,0100
2.1 Покрытые лесной растительностью, всего	0,0100
2.1.1. в том числе лесные культуры	-
2.2 Не покрытые лесной растительностью, всего	-
в том числе: не сомкнувшиеся лесные культуры	-
лесные питомники, плантации	-
редины естественные	-
фонд лесовосстановления, всего	-
в том числе: гари	-
погибшие древостои	-
вырубки	-
прогалины, пустыри	-
3. Не лесные земли, всего	-
в том числе: пашни	-
сенокосы	-
пастбища, луга	-
воды	-
дороги, просеки	-
трассы коммуникации, усадьбы и пр.	-
болота	-
пески	-
прочие земли	-

Таблица 6.4 Распределение земель

Общая площадь всего	В том числе									
	лесные земли					нелесные земли				
	занятые лесными насаждениями	лесные культуры в том числе	лесные питомники, плантации	не занятые лесными насаждениями	итого	дороги	просеки	болота	другие	итого
1	2	3	4	5	6	7	8	9	10	11
0,0100	0,0100	-	-	-	0,0100	-	-	-	-	-

### 5. Характеристика насаждений проектируемого лесного участка представлена в таблице 5.5.

Таблица 5.5 Характеристика насаждений проектируемого лесного участка

Участок ое лесное ство/ урочище (при наличии)	Номер квартала	Номер выдела	Состав насаждения или характеристика лесного участка при отсутствии насаждения	Площадь (га)/запас древесины при наличии (куб. м)	В том числе по группам возраста древостоя (га/куб. м)			
					молодняки	средне-возрастные	приспевающие	спелые и перестойные
1	2	3	4	6	7	8	9	10
Иске-Казанское	22	2	4Д4ЛП2ОС+Б	0,0100/3	-	-	0,0100/3	-
<b>Итого:</b>				0,0100/3	-	-	0,0100/3	-

Взам. инв. №

Подп. и дата

Инв. № подл.

Изм.	Код уч.	Лист	Недок.	Подп.	Дата	<b>НКНХ.5273-ПМТ2.8</b>	Лист
							205

Таблица 6.6 Средние таксационные показатели насаждений проектируемого лесного участка

Целевое назначение лесов	Лесной квартал / лесотаксационный выдел	Хозяйство, преобладающая порода	Состав насаждения	Возраст насаждений	Бонитет насаждений	Плотность, сумма площадей сечений	Средний запас древесины (куб. м/га)			
							Молодняки	средневозрастные	приспевающие	спелые и перестойные
1	2	3	4	5	6	7	8	9	10	11
Защитные леса	25/4	Мягколиственное, ИВ	7ИВЗТАЛ	25	3	0,4	-	40	-	-

6. Виды и объемы использования лесов на проектируемом лесном участке представлены в таблице 6.7.

Таблица 6.7 Виды и объемы использования лесов на проектируемом лесном участке.

Целевое назначение лесов	Хозяйство (хвойное, твердолиственное, мягколиственное)	Площадь, га	Единица измерения	Объемы использования лесов (изъятия лесных ресурсов)
1	2	3	4	5
Вид использования лесов – строительство, реконструкция, эксплуатация линейных объектов				
Цель предоставления лесного участка - строительство, реконструкция, эксплуатация линейных объектов – трубопровод магистральный				
Защитные леса	Твердолиственное	0,0100	куб. м	3
<b>Итого:</b>			<b>куб. м</b>	<b>3</b>

#### 7. Сведения об ограничениях использования лесов

В соответствии с Лесохозяйственным регламентом, утвержденным Приказом Министерства лесного хозяйства Республики Татарстан №112-осн от 19.02.2019 г. (с изм. от 28.12.2021 г. №710-осн) в границах Иске-Казанского участкового лесничества ГКУ «Пригородное лесничество» не допускается при использовании лесов в целях строительства, реконструкции и эксплуатации линейных объектов:

- а) повреждение лесных насаждений, растительного покрова и почв за пределами земель; на которых осуществляется использование лесов, и охранной зоны линейных объектов;
- б) захламливание территорий, прилегающих к землям на которых осуществляется использование лесов, строительным и бытовым мусором, отходами древесины;
- в) загрязнение земель; на которых осуществляется использование лесов и территорий, прилегающих к землям; на которых осуществляется использование лесов химическими и радиоактивными веществами;
- г) проезд транспортных средств и иных механизмов по произвольным, неустановленным маршрутам.

Запрещается использование лесов в целях строительства, реконструкции и эксплуатации линейных объектов в лесах, расположенных в лесопарковых зонах (пункт 5 части 2 статьи 114 Лесного кодекса РФ).

#### 8. Виды разрешенного использования лесов на проектируемом лесном участке

Лесохозяйственным регламентом, утвержденным Приказом Министерства лесного хозяйства Республики Татарстан №112-осн от 19.02.2019 г. (с изм. от 28.12.2021 г. №710-осн) в границах Иске-Казанского участкового лесничества ГКУ «Пригородное лесничество» 22 (ч. выд. 2) Высокогорского муниципального района Республики Татарстан и соответственно на проектируемом лесном участке установлены следующие виды разрешенного использования лесов:

- Заготовка древесины (статьи 25, 29 Лесного кодекса РФ);
- Заготовка и сбор недревесных лесных ресурсов (статьи 25, 32 Лесного кодекса РФ);
- Заготовка пищевых лесных ресурсов и сбор лекарственных растений (статьи 25, 35 Лесного кодекса РФ);
- Осуществление научно-исследовательской, образовательной деятельности (статьи 25, 40 Лесного кодекса РФ);
- Осуществление рекреационной деятельности (статьи 25, 41 Лесного кодекса РФ);
- Выращивание лесных плодовых, ягодных, декоративных растений, лекарственных растений (статьи 25, 39 Лесного кодекса РФ);
- Создание лесных плантаций и их эксплуатация (статьи 25, 42 Лесного кодекса РФ);

Взам. инв. №	
Подп. и дата	
Инв. № подл.	

Изм.	Коп.уч.	Лист	Нелок	Подп.	Дата	<b>НКНХ.5273-ПМТ2.8</b>	Лист
							206

- Создание лесных питомников и их эксплуатация (статьи 25, 39.1 Лесного кодекса РФ);
  - Строительство и эксплуатация водохранилищ и иных искусственных водных объектов, а также гидротехнических сооружений, морских портов, морских терминалов, речных портов, причалов (статьи 25, 44 Лесного кодекса РФ);
  - Строительство, реконструкция, эксплуатация линейных объектов (статьи 25, 45 Лесного кодекса РФ);
  - Осуществление религиозной деятельности (статьи 25, 47 Лесного кодекса РФ).
9. Сведения об обременениях проектируемого лесного участка.

По данным государственного лесного реестра обременений на проектируемом лесном участке нет.

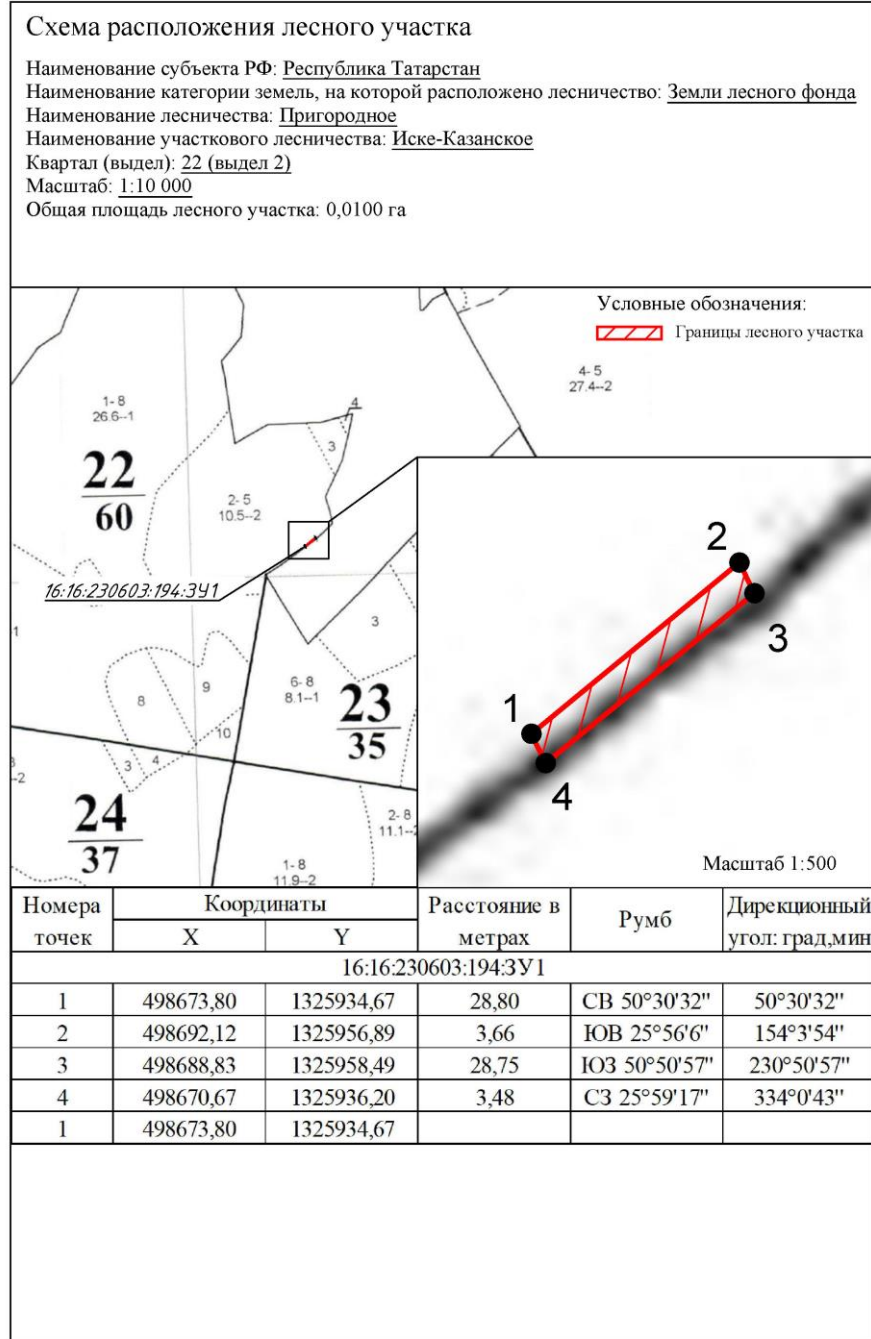


Рисунок 6.1 – Схема расположения лесного участка 16:16:230603:194:3У1

Взам. инв. №	
Подп. и дата	
Инв. № подл.	

Изм.	Кол.уч.	Лист	Недок.	Подп.	Дата

**НКНХ.5273-ПМТ2.8**

**ПРИЛОЖЕНИЕ И. ПЕРЕЧЕНЬ ОБРАЗУЕМЫХ ЛЕСНЫХ УЧАСТКОВ  
(МСК-16 ЗОНА 1) – ИСЛЕЙТАРСКОЕ ЛЕСНИЧЕСТВО (НА 1 ЛИСТЕ)**

№	Номер образуемого ЗУ	Лесничество	Участковое лесничество	Кварталы (выделы)	Площадь ЗУ, га	Объемы использования лесов (изъятия лесных ресурсов), куб. м.
Ислейтарское лесничество						
1	16:16:000000:1119:ЗУ1	Ислейтарское	Ашитское	79 (1, 3), 96 (8, 9)	0,8480	158
2	16:16:000000:629:ЗУ1	Ислейтарское	Ашитское	96 (9)	0,2721	46
Итого					1,1201	204

Изм.	Кол.уч.	Лист	№док	Подп.	Дата	Изм.	Кол.уч.	Лист	№док	Подп.	Дата	Изм.	Кол.уч.	Лист	№док	Подп.	Дата
------	---------	------	------	-------	------	------	---------	------	------	-------	------	------	---------	------	------	-------	------

Изм.	Кол.уч.	Лист	№док	Подп.	Дата	<b>НКНХ.5273-ПМТ2.8</b>	Лист
							208

**ПРИЛОЖЕНИЕ К. ЦЕЛЕВОЕ НАЗНАЧЕНИЕ ЛЕСОВ, ВИД (ВИДЫ) РАЗРЕШЕННОГО ИСПОЛЬЗОВАНИЯ ЛЕСНЫХ УЧАСТКОВ, КОЛИЧЕСТВЕННЫЕ И КАЧЕСТВЕННЫЕ ХАРАКТЕРИСТИКИ ЛЕСНЫХ УЧАСТКОВ, СВЕДЕНИЯ О НАХОЖДЕНИИ ЛЕСНЫХ УЧАСТКОВ В ГРАНИЦАХ ОСОБО ЗАЩИТНЫХ УЧАСТКОВ ЛЕСОВ (В СЛУЧАЕ, ЕСЛИ ПОДГОТОВКА ПРОЕКТА МЕЖЕВАНИЯ ТЕРРИТОРИИ ОСУЩЕСТВЛЯЕТСЯ В ЦЕЛЯХ ОПРЕДЕЛЕНИЯ МЕСТОПОЛОЖЕНИЯ ГРАНИЦ ОБРАЗУЕМЫХ И (ИЛИ) ИЗМЕНЯЕМЫХ ЛЕСНЫХ УЧАСТКОВ) (МСК-16 ЗОНА 1) – ИСЛЕЙТАРСКОЕ ЛЕСНИЧЕСТВО (НА 9 ЛИСТАХ)**

**1. Сведения о лесном участке 16:16:000000:1119:3У1**

Участок проектирования затрагивает земли лесного фонда, а именно выделы 1 и 3 квартала 79, выдел 8 квартала 96 Ашитского участкового лесничества ГКУ «Ислейтарское лесничество».

**Территориальное расположение и основные характеристики лесного участка.**

1. Местоположение, границы и площадь проектируемого лесного участка представлены в таблице 1.1.

Категория земель – земли лесного фонда.

Таблица 1.1 Местоположение, границы и площадь проектируемого лесного участка

Наименование лесничества	Наименование участкового лесничества (хозяйства)	Номер лесных кварталов	Номера лесотаксационных выделов (их частей)	Площадь, га	ОЗУ
Иске-Казанское участковое лесничество, ГКУ «Пригородное лесничество» Высокогорский муниципальный район Республики Татарстан					
ГКУ «Ислейтарское лесничество»	Ашитское участковое лесничество	79	ч. выд. 1	0,4440	участки лесов до 100 га, граничащие с безлесными пространствами опушки лесов шир.100 м от границы с безлесными пространствами
			ч. выд. 3	0,0503	
		96	ч. выд. 8	0,3537	
<b>ИТОГО</b>				0,8480	

Площадь проектируемого лесного участка – 0,8480 га.

2. Целевое назначение земель представлено в таблице 1.2.

В соответствии с приказом Федерального агентства лесного хозяйства от 17 октября 2008 года №320 «Об определении количества лесничества на территории Республики Татарстан и установления их границ» Ашитское участковое лесничество входит в состав ГКУ «Ислейтарское лесничество».

На момент проектирования лесного участка распространяется действие лесохозяйственного регламента, утвержденного приказом Министерства лесного хозяйства на территории ГКУ «Ислейтарское лесничество» от 19.02.2019 г. №109-осн (с изм. от 17.01.2022 г. №30-осн).

Согласно указанным документам лесного планирования квартал 79 (ч. выд. 1, 3) и квартал 96 (ч. выд. 8) Ашитского участкового лесничества, ГКУ «Ислейтарское лесничество» Высокогорского муниципального района Республики Татарстан, относятся к защитным лесам.

Таблица 1.2 Распределение площади проектируемого лесного участка по видам целевого назначения лесов на защитные (по их категориям), эксплуатационные и резервные леса

Целевое назначение лесов	Площадь, га
1	2
Защитные леса, всего:	0,8480
1) леса, расположенные на особо охраняемых природных территориях;	-
2) леса, расположенные в водоохраных зонах;	-
3) леса, выполняющие функции защиты природных и иных объектов,	-
Из них:	
а) леса, расположенные в первом и втором поясах зон санитарной охраны источников питьевого и хозяйственно-бытового водоснабжения;	-

Взам. инв. №
Подп. и дата
Инв. № подл.

Изм.	Кол.уч.	Лист	№док	Подп.	Дата	<b>НКНХ.5273-ПМТ2.8</b>	Лист
							209

Целевое назначение лесов	Площадь, га
1	2
б) защитные полосы лесов;	-
в) леса, расположенные в зеленых зонах;	-
г) леса, расположенные в лесопарковых зонах;	-
д) горно-санитарные леса;	-
4) ценные леса,	0,8480
Из них:	-
а) государственные защитные лиственные полосы	-
б) противозерозионные леса;	0,4943
в) леса, расположенные в пустынных зонах, в полупустынных зонах, в лесостепных зонах, в степях, в горах;	0,3537
г) леса, имеющие научное или историческое значение;	-
д) орехово-промысловые зоны;	-
е) лесные плодовые насаждения;	-
ж) ленточные боры;	-
з) запретные полосы лесов, расположенные вдоль водных объектов;	-
и) нерестоохраняемые полосы лесов;	-
Эксплуатационные леса, всего:	-
Резервные леса, всего:	-
<b>Всего лесов:</b>	<b>0,8480</b>

### 3. Количественные и качественные характеристики проектируемого лесного участка.

Количественные и качественные характеристики проектируемого лесного участка составляются на основании данных государственного лесного реестра (лесоустроительные планшеты, планы лесонасаждений с учетом текущих изменений). Текущими изменениями в лесоустроительных материалах являются все происходящие изменения в лесном фонде в течение ревизионного периода с (момента последнего лесоустройства по настоящее время), связанные с хозяйственной деятельностью, воздействием природных факторов, изменением лесного законодательства, проведением натурных обследований и др. заверенные лесничеством копии материалов лесоустройства с учетом текущих изменений являются обязательным приложением к проектной документации.

### 4. Распределение земель представлено в таблицах 1.3 - 1.4.

Таблица 1.3 Распределение площади проектируемого лесного участка по категориям земель лесного фонда

Показатели	Площадь, га
1	2
1 Общая площадь земель лесного фонда	0,8480
2. Лесные земли, всего	0,8480
2.1 Покрытые лесной растительностью, всего	0,8480
2.1.1. в том числе лесные культуры	-
2.2 Не покрытые лесной растительностью, всего	-
в том числе: не сомкнувшиеся лесные культуры	-
лесные питомники, плантации	-
редины естественные	-
фонд лесовосстановления, всего	-
в том числе: гари	-
погибшие древостои	-
вырубки	-
прогалины, пустыри	-
3. Не лесные земли, всего	-
в том числе: пашни	-
сенокосы	-
пастбища, луга	-
воды	-
дороги, просеки	-
трассы коммуникации, усадьбы и пр.	-
болота	-
пески	-
прочие земли	-

Таблица 1.4 Распределение земель

Общая площадь всего	В том числе									
	лесные земли					нелесные земли				
	занятые лесными насаждениями	лесные культуры в том числе	лесные питомники, плантации	не занятые лесными насаждениями	итого	дороги	просеки	болота	другие	итого
1	2	3	4	5	6	7	8	9	10	11
<b>0,8480</b>	0,8480	-	-	-	0,8480	-	-	-	-	-

Взам. инв. №	
Подп. и дата	
Инв. № подл.	

Изм.	Кол.уч.	Лист	№ док	Подп.	Дата	<b>НКНХ.5273-ПМТ2.8</b>	Лист
							210

5. Характеристика насаждений проектируемого лесного участка представлена в таблице 1.5.

Таблица 1.5 Характеристика насаждений проектируемого лесного участка

Участков ое лесниче ство/ урочище (при наличии)	Номер квартала	Номер выдела	Состав насаждения или характеристика лесного участка при отсутствии насаждения	Площадь (га)/запас древесины при наличии (куб. м)	В том числе по группам возраста древостоя (га/куб. м)			
					молодняк и	средне-возрастные	приспевающие	спелые и перестойные
1	2	3	4	6	7	8	9	10
Ашитское	79	1	7ОС2Б1ДН	0,4440/89	-	-	-	0,4440/89
		3	8ДН1ЛП1В	0,0503/9	-	-	-	0,0503/9
	96	8	8ДН1ЛП1В	0,3537/60	-	-	-	0,3537/60
<b>Итого:</b>				0,8480/158	-	-	-	0,8480/158

Таблица 1.6 Средние таксационные показатели насаждений проектируемого лесного участка

Целевое назначение лесов	Лесной квартал / лесотаксационный выдел	Хозяйство, преобладающая порода	Состав насаждения	Возраст насаждений	Бонитет насаждений	Полнота, сумма площадей сечений	Средний запас древесины (куб. м/га)			
							Молодняки	средневозрастные	приспевающие	спелые и перестойные
1	2	3	4	5	6	7	8	9	10	11
Защитные леса	79/1	Мяголиственное, ОС	7ОС2Б1ДН	55	2	0,7	-	-	-	200
	79/3	Твердолиственное, ДН	8ДН1ЛП1В	75	3	0,7	-	-	-	180
	96/8	Твердолиственное, ДН	8ДН1ЛП1В	70	3	0,7	-	-	-	170

6. Виды и объемы использования лесов на проектируемом лесном участке представлены в таблице 1.7.

Таблица 1.7 Виды и объемы использования лесов на проектируемом лесном участке.

Целевое назначение лесов	Хозяйство (хвойное, твердолиственное, мягколиственное)	Площадь, га	Единица измерения	Объемы использования лесов (изъятия лесных ресурсов)
1	2	3	4	5
Вид использования лесов – строительство, реконструкция, эксплуатация линейных объектов				
Цель предоставления лесного участка - строительство, реконструкция, эксплуатация линейных объектов – трубопровод магистральный				
Защитные леса	Мяголиственное	0,4440	куб. м	89
	Твердолиственное	0,4040	куб. м	69
<b>Итого:</b>			<b>куб. м</b>	<b>158</b>

7. Виды разрешенного использования лесов на проектируемом лесном участке

Лесохозяйственным регламентом, утвержденным Приказом Министерства лесного хозяйства Республики Татарстан №109-осн от 19.02.2019 г. (с изм. от 17.01.2022 г. №30-осн) в границах Ашитского участкового лесничества ГКУ «Ислейтарское лесничество» квартал 79 (ч. выд. 1, 3) и квартал 96 (ч. выд. 8) Высокогорского муниципального района Республики Татарстан и соответственно на проектируемом лесном участке установлены следующие виды разрешенного использования лесов:

- Заготовка древесины (статьи 25, 29 Лесного кодекса РФ);
- Заготовка и сбор недревесных лесных ресурсов (статьи 25, 32 Лесного кодекса РФ);
- Заготовка пищевых лесных ресурсов и сбор лекарственных растений (статьи 25, 35 Лесного кодекса РФ);
- Осуществление научно-исследовательской, образовательной деятельности (статьи 25, 40 Лесного кодекса РФ);
- Осуществление рекреационной деятельности (статьи 25, 41 Лесного кодекса РФ);

Взам. инв. №	
Подп. и дата	
Инв. № подл.	

- Выращивание лесных плодовых, ягодных, декоративных растений, лекарственных растений (статьи 25, 39 Лесного кодекса РФ);
- Создание лесных питомников и их эксплуатация (статьи 25, 39.1 Лесного кодекса РФ);
- Строительство и эксплуатация водохранилищ и иных искусственных водных объектов, а также гидротехнических сооружений, морских портов, морских терминалов, речных портов, причалов (статьи 25, 44 Лесного кодекса РФ);
- Строительство, реконструкция, эксплуатация линейных объектов (статьи 25, 45 Лесного кодекса РФ);
- Осуществление религиозной деятельности (статьи 25, 47 Лесного кодекса РФ).

8. Сведения об обременениях проектируемого лесного участка.

По данным государственного лесного реестра обременений на проектируемом лесном участке нет.

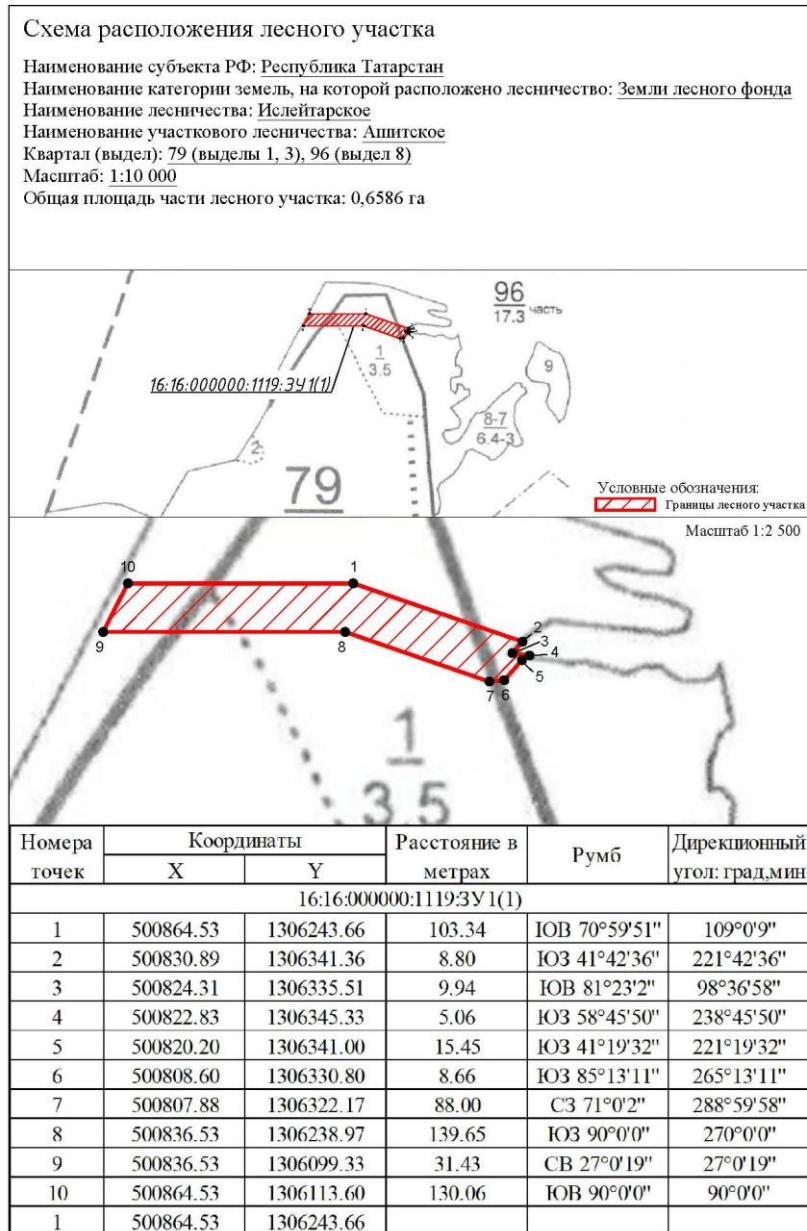


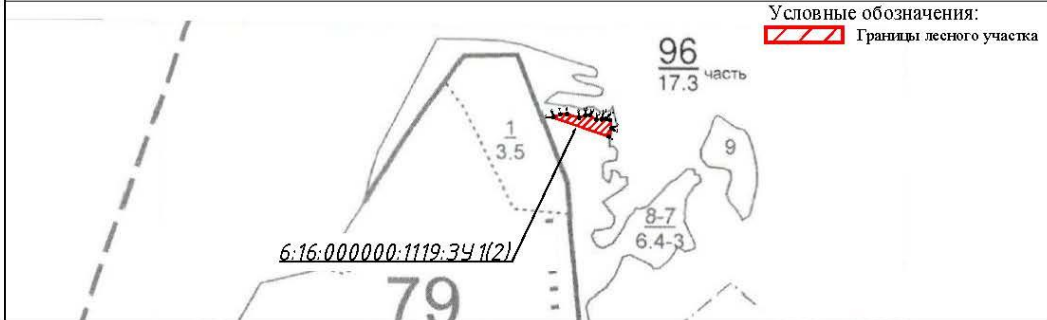
Рисунок 1.1 – Схема расположения лесного участка 16:16:000000:1119:3У1 (часть 1)

Взам. инв. №	
Подп. и дата	
Инв. № подл.	

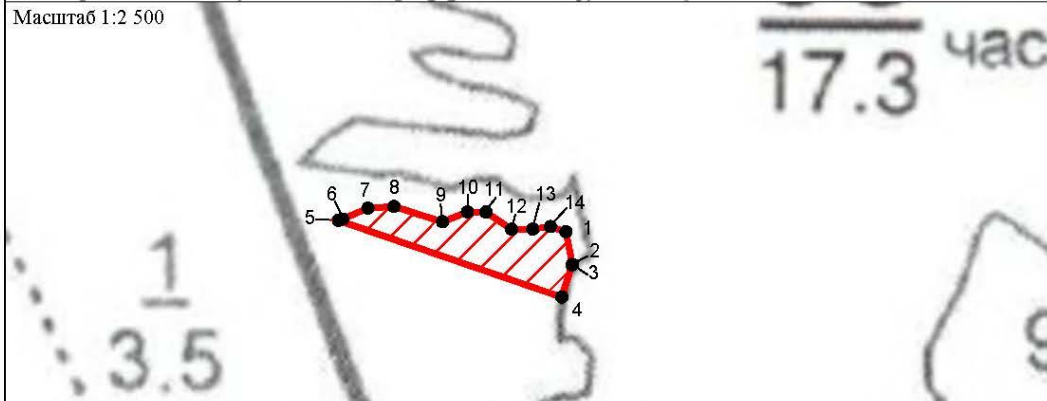
Изм.	Кол.уч.	Лист	№ док	Подп.	Дата	<b>НКНХ.5273-ПМТ2.8</b>	Лист
							212

### Схема расположения лесного участка

Наименование субъекта РФ: Республика Татарстан  
 Наименование категории земель, на которой расположено лесничество: Земли лесного фонда  
 Наименование лесничества: Ислейтарское  
 Наименование участкового лесничества: Ашитское  
 Квартал (выдел): 96 (выдел 8)  
 Масштаб: 1:10 000  
 Общая площадь части лесного участка: 0,1894 га



Масштаб 1:2 500



Номера точек	Координаты		Расстояние в метрах	Румб	Дирекционный угол: град, мин
	X	Y			
6:16:000000:1119:3У1(2)					
1	500792.98	1306451.44	14.80	ЮВ 11°45'54"	168°14'6"
2	500778.50	1306454.46	0.28	ЮЗ 49°26'27"	229°26'27"
3	500778.31	1306454.25	15.05	ЮЗ 17°42'53"	197°42'53"
4	500763.98	1306449.67	104.74	СЗ 71°0'2"	288°59'58"
5	500798.08	1306350.64	1.94	СВ 74°22'50"	74°22'50"
6	500798.60	1306352.50	12.32	СВ 66°33'25"	66°33'25"
7	500803.50	1306363.80	11.52	СВ 86°31'0"	86°31'0"
8	500804.20	1306375.30	22.55	ЮВ 72°26'56"	107°33'4"
9	500797.40	1306396.80	11.85	СВ 68°11'55"	68°11'55"
10	500801.80	1306407.80	8.20	ЮВ 90°0'0"	90°0'0"
11	500801.80	1306416.00	13.62	ЮВ 56°4'36"	123°55'24"
12	500794.20	1306427.30	9.50	ЮВ 90°0'0"	90°0'0"
13	500794.20	1306436.80	7.88	СВ 81°41'6"	81°41'6"
14	500795.34	1306444.60	7.24	ЮВ 71°0'1"	108°59'59"
1	500792.98	1306451.44			

Рисунок 1.2 – Схема расположения лесного участка 16:16:000000:1119:3У1 (часть 2)

Взам. инв. №	
Подп. и дата	
Инв. № подл.	

Изм.	Кол.уч.	Лист	№ док	Подп.	Дата	<b>НКНХ.5273-ПМТ2.8</b>	Лист
							213

## 2. Сведения о лесном участке 16:16:00000:629:3У1

Участок проектирования затрагивает земли лесного фонда, а именно выдел 9 квартала 96 Ашитского участкового лесничества ГКУ «Ислейтарское лесничество».

### Территориальное расположение и основные характеристики лесного участка.

1. Местоположение, границы и площадь проектируемого лесного участка представлены в таблице 2.1.

Категория земель – земли лесного фонда.

Таблица 2.1 Местоположение, границы и площадь проектируемого лесного участка

Наименование лесничества	Наименование участкового лесничества (хозяйства)	Номер лесных кварталов	Номера лесотаксационных выделов (их частей)	Площадь, га	ОЗУ
Иске-Казанское участковое лесничество, ГКУ «Пригородное лесничество» Высокогорский муниципальный район Республики Татарстан					
ГКУ «Ислейтарское лесничество»	Ашитское участковое лесничество	96	ч. выд. 9	0,2721	участки лесов до 100 га, граничащие с безлесными пространствами
<b>ИТОГО</b>				0,2721	

Площадь проектируемого лесного участка – 0,2721 га.

2. Целевое назначение земель представлено в таблице 2.2.

В соответствии с пр иказом Федерального агентства лесного хозяйства от 17 октября 2008 года №320 «Об определении количества лесничества на территории Республики Татарстан и установления их границ» Ашитское участковое лесничество входит в состав ГКУ «Ислейтарское лесничество».

На момент проектирования лесного участка распространяется действие лесохозяйственного регламента, утвержденного приказом Министерства лесного хозяйства на территории ГКУ «Ислейтарское лесничество» от 19.02.2019 г. №109-осн (с изм. от 17.01.2022 г. №30-осн).

Согласно указанным документам лесного планирования квартал 96 (ч. выд. 9) Ашитского участкового лесничества, ГКУ «Ислейтарское лесничество» Высокогорского муниципального района Республики Татарстан, относятся к защитным лесам.

Таблица 2.2 Распределение площади проектируемого лесного участка по видам целевого назначения лесов на защитные (по их категориям), эксплуатационные и резервные леса

Целевое назначение лесов	Площадь, га
1	2
Защитные леса, всего:	0,2721
1) леса, расположенные на особо охраняемых природных территориях;	-
2) леса, расположенные в водоохранных зонах;	-
3) леса, выполняющие функции защиты природных и иных объектов,	-
Из них:	
а) леса, расположенные в первом и втором поясах зон санитарной охраны источников питьевого и хозяйственно-бытового водоснабжения;	-
б) защитные полосы лесов;	-
в) леса, расположенные в зеленых зонах;	-
г) леса, расположенные в лесопарковых зонах;	-
д) горно-санитарные леса;	-
4) ценные леса,	0,2721
Из них:	
а) государственные защитные лиственные полосы	-
б) противозерозионные леса;	-
в) леса, расположенные в пустынных зонах;	0,2721
в) леса, расположенные в полупустынных зонах;	-
в) леса, расположенные в лесостепных зонах;	-
в) леса, расположенные в степях;	-
в) леса, расположенные в горах;	-
г) леса, имеющие научное или историческое значение;	-
д) орехово-промысловые зоны;	-
е) лесные плодовые насаждения;	-
ж) ленточные боры;	-
з) запретные полосы лесов, расположенные вдоль водных объектов;	0,2721

Взам. инв. №
Подп. и дата
Инв. № подл.

Изм.	Кол.уч.	Лист	№док	Подп.	Дата	<b>НКНХ.5273-ПМТ2.8</b>	Лист
							214

Целевое назначение лесов	Площадь, га
1	2
и) нерестоохраняемые полосы лесов;	0,2721
Эксплуатационные леса, всего:	-
Резервные леса, всего:	-
<b>Всего лесов:</b>	-

3. Количественные и качественные характеристики проектируемого лесного участка.

Количественные и качественные характеристики проектируемого лесного участка составляются на основании данных государственного лесного реестра (лесоустроительные планшеты, планы лесонасаждений с учетом текущих изменений). Текущими изменениями в лесоустроительных материалах являются все происходящие изменения в лесном фонде в течение ревизионного периода с (момента последнего лесоустройства по настоящее время), связанные с хозяйственной деятельностью, воздействием природных факторов, изменением лесного законодательства, проведением натурных обследований и др. заверенные лесничеством копии материалов лесоустройства с учетом текущих изменений являются обязательным приложением к проектной документации.

4. Распределение земель представлено в таблицах 2.3 - 2.4.

Таблица 2.3 Распределение площади проектируемого лесного участка по категориям земель лесного фонда

Показатели	Площадь, га
1	2
1 Общая площадь земель лесного фонда	0,2721
2. Лесные земли, всего	0,2721
2.1 Покрытые лесной растительностью, всего	0,2721
2.1.1. в том числе лесные культуры	-
2.2 Не покрытые лесной растительностью, всего	-
в том числе: не сомкнувшиеся лесные культуры	-
лесные питомники, плантации	-
редины естественные	-
фонд лесовосстановления, всего	-
в том числе: гари	-
погибшие древостои	-
вырубки	-
прогалины, пустыри	-
3. Не лесные земли, всего	-
в том числе: пашни	-
сенокосы	-
пастбища, луга	-
водоёмы	-
дороги, просеки	-
трассы коммуникации, усадебные и пр.	-
болота	-
пески	-
прочие земли	-

Таблица 2.4 Распределение земель

Общая площадь всего	В том числе									
	лесные земли					нелесные земли				
	занятые лесными насаждениями	лесные культуры в том числе	лесные питомники, плантации	не занятые лесными насаждениями	итого	дороги	просеки	болота	другие	итого
1	2	3	4	5	6	7	8	9	10	11
0,2721	0,2721	-	-	-	0,2721	-	-	-	-	-

5. Характеристика насаждений проектируемого лесного участка представлена в таблице 2.5.

Таблица 2.5 Характеристика насаждений проектируемого лесного участка

Участок	лесное хозяйство/участок (при наличии)	Номер квартала	Номер выдела	Состав насаждения или характеристика лесного участка при отсутствии насаждения	Площадь (га)/запас древесины при наличии (куб. м)	В том числе по группам возраста древостоя (га/куб. м)			
						молодняк и	средне-возрастные	приспевающие	спелые и перестойные
1	2	3	4	5	6	7	8	9	10
Ашитское	96	9	8ДН1ЛП1В	0,2721/46	-	-	-	0,2721/46	
<b>Итого:</b>					0,2721/46	-	-	-	0,2721/46

Взам. инв. №	Подп. и дата	Инв. № подл.							Лист	
									215	
						<b>НКНХ.5273-ПМТ2.8</b>				
Изм.	Кол.уч.	Лист	№ док.	Подп.	Дата					

Таблица 2.6 Средние таксационные показатели насаждений проектируемого лесного участка

Целевое назначение лесов	Лесной квартал / лесотаксационный выдел	Хозяйство, преобладающая порода	Состав насаждения	Возраст насаждений	Бонитет насаждений	Полнота, сумма площадей сечений	Средний запас древесины (куб. м/га)			
							Молодняки	средневозрастные	приспевающие	спелые и перестойные
1	2	3	4	5	6	7	8	9	10	11
Защитные леса	96/9	Твердолиственное, ДН	8ДН1ЛП1В	70	3	0,7	-	-	-	170

6. Виды и объемы использования лесов на проектируемом лесном участке представлены в таблице 2.7.

Таблица 2.7 Виды и объемы использования лесов на проектируемом лесном участке.

Целевое назначение лесов	Хозяйство (хвойное, твердолиственное, мягколиственное)	Площадь, га	Единица измерения	Объемы использования лесов (изъятия лесных ресурсов)
1	2	3	4	5
Вид использования лесов – строительство, реконструкция, эксплуатация линейных объектов				
Цель предоставления лесного участка - строительство, реконструкция, эксплуатация линейных объектов – трубопровод магистральный				
Защитные леса	Твердолиственное	0,2721	куб. м	46
<b>Итого:</b>			<b>куб. м</b>	<b>46</b>

7. Виды разрешенного использования лесов на проектируемом лесном участке

Лесохозяйственным регламентом, утвержденным Приказом Министерства лесного хозяйства Республики Татарстан №109-осн от 19.02.2019 г. (с изм. от 17.01.2022 г. №30-осн) в границах Ашитского участкового лесничества ГКУ «Ислейтарское лесничество» квартал 96 (ч. выд. 9) Высокогорского муниципального района Республики Татарстан и соответственно на проектируемом лесном участке установлены следующие виды разрешенного использования лесов:

- Заготовка древесины (статьи 25, 29 Лесного кодекса РФ);
- Заготовка и сбор недревесных лесных ресурсов (статьи 25, 32 Лесного кодекса РФ);
- Заготовка пищевых лесных ресурсов и сбор лекарственных растений (статьи 25, 35 Лесного кодекса РФ);
- Осуществление научно-исследовательской, образовательной деятельности (статьи 25, 40 Лесного кодекса РФ);
- Осуществление рекреационной деятельности (статьи 25, 41 Лесного кодекса РФ);
- Выращивание лесных плодовых, ягодных, декоративных растений, лекарственных растений (статьи 25, 39 Лесного кодекса РФ);
- Создание лесных питомников и их эксплуатация (статьи 25, 39.1 Лесного кодекса РФ);
- Строительство и эксплуатация водохранилищ и иных искусственных водных объектов, а также гидротехнических сооружений, морских портов, морских терминалов, речных портов, причалов (статьи 25, 44 Лесного кодекса РФ);
- Строительство, реконструкция, эксплуатация линейных объектов (статьи 25, 45 Лесного кодекса РФ);
- Осуществление религиозной деятельности (статьи 25, 47 Лесного кодекса РФ).

8. Сведения об обременениях проектируемого лесного участка.

По данным государственного лесного реестра обременений на проектируемом лесном участке нет.

Взам. инв. №	
Подп. и дата	
Инв. № подл.	

Изм.	Кол.уч.	Лист	№док	Подп.	Дата	<b>НКНХ.5273-ПМТ2.8</b>	Лист
							216

### Схема расположения лесного участка

Наименование субъекта РФ: Республика Татарстан

Наименование категории земель, на которой расположено лесничество: Земли лесного фонда

Наименование лесничества: Ислейгарское


Наименование участкового лесничества: Ашитское

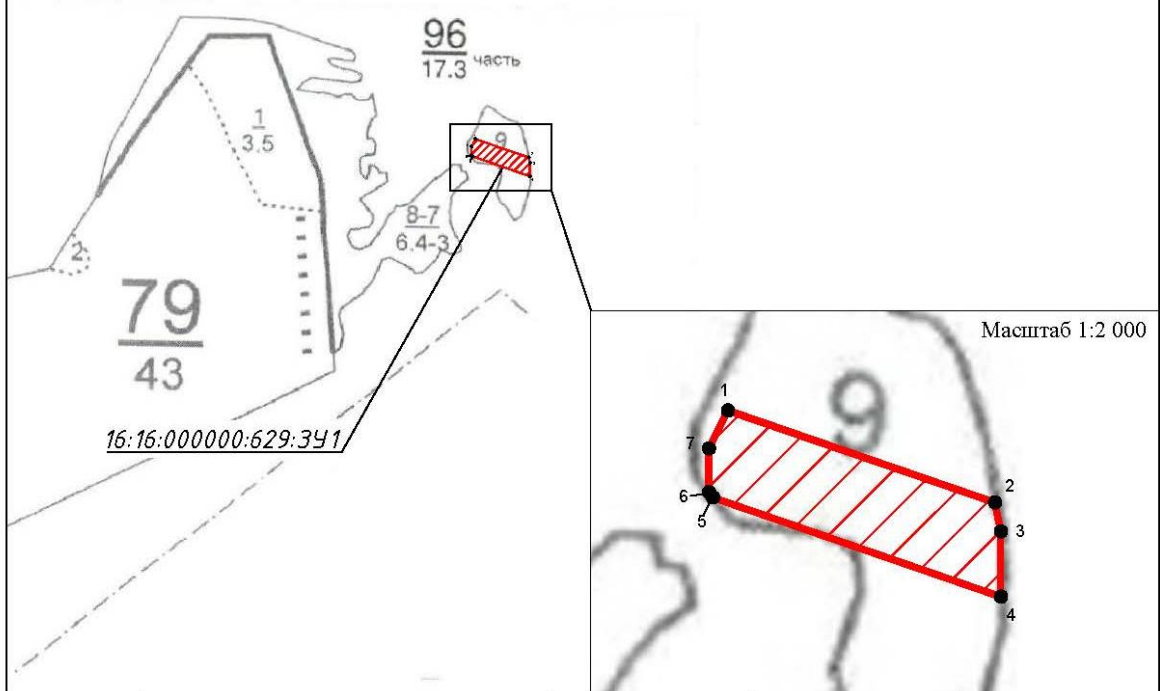
Квартал (выдел): 96 (выдел 9)

Масштаб: 1:10 000

Общая площадь лесного участка: 0,2721 га

Условные обозначения:

 Границы лесного участка



Номера точек	Координаты		Расстояние в метрах	Румб	Дирекционный угол: град,мин
	X	Y			
16:16:000000:629:3У1					
1	500737.72	1306611.90	90.61	ЮВ 71°0'26"	108°59'34"
2	500708.23	1306697.58	9.57	ЮВ 11°30'34"	168°29'26"
3	500698.85	1306699.49	20.89	ЮЗ 0°0'0"	180°0'0"
4	500677.96	1306699.49	97.70	СЗ 70°59'58"	289°0'2"
5	500709.77	1306607.11	2.17	СЗ 37°8'2"	322°51'58"
6	500711.50	1306605.80	14.14	СЗ 0°0'0"	0°0'0"
7	500725.50	1306605.80	13.65	СВ 26°31'39"	26°31'39"
1	500737.72	1306611.90			

Рисунок 2.1 – Схема расположения лесного участка 16:16:000000:629:3У1

Взам. инв. №

Подп. и дата

Инв. № подл.

Изм.	Кол.уч.	Лист	№ док.	Подп.	Дата
------	---------	------	--------	-------	------

НКНХ.5273-ПМТ2.8

Лист  
217

**ПРИЛОЖЕНИЕ Л. ПЕРЕЧЕНЬ ОБРАЗУЕМЫХ ЛЕСНЫХ УЧАСТКАХ, В ГРАНИЦАХ  
КОТОРЫХ ИМЕЮТСЯ ЗЕМЛИ СЕЛЬСКОХОЗЯЙСТВЕННОГО НАЗНАЧЕНИЯ  
(МСК-16 ЗОНА 1) (НА 1 ЛИСТЕ)**

№	Номер образуемого ЗУ	Лесничество	Участковое лесничество	Кварталы (выделы)	Площадь ЗУ, га	Объемы использования лесов (изъятия лесных ресурсов), куб. м.
1	16:35:000000:408:ЗУ1	Сабинское	Сабабашское	15 (9, 10)	0,1833	1
2	16:35:000000:408:ЗУ2	Сабинское	Сабабашское	15 (1)	0,1403	-
3	16:40:000000:386:ЗУ10	Сабинское	Ленинское	142 (12)	0,0296	7
4	16:40:000000:386:ЗУ3	Сабинское	Ленинское	142 (7, 8, 9)	0,3261	9
5	16:40:000000:386:ЗУ2	Сабинское	Ленинское	142 (12)	0,0790	17
6	16:40:000000:386:ЗУ4	Сабинское	Ленинское	142 (7, 8, 9)	0,6671	126
7	16:40:000000:386:ЗУ5	Сабинское	Ленинское	142 (4, 5)	0,1023	3
8	16:35:000000:376:ЗУ1	Сабинское	Корсинское	191 (41)	0,0148	3
9	16:20:000000:1005:ЗУ1	Зеленодольское	Краснооктябрьское	115 (9)	0,0088	3
10	16:40:000000:416:ЗУ1	Кзыл-Юлдузское	Абдинское	69 (8, 20)	1,3168	299
11	16:40:000000:386:ЗУ9	Сабинское	Ленинское	142 (12)	0,0009	1
12	16:16:000000:629:ЗУ2	Ислейтарское	Ашитское	96 (9)	0,0127	2
13	16:16:000000:1119:ЗУ2	Ислейтарское	Ашитское	96 (8)	0,0111	2
14	16:16:000000:1119:ЗУ3	Ислейтарское	Ашитское	79 (1), 96 (8)	0,1389	25
15	16:16:000000:1119:ЗУ4	Ислейтарское	Ашитское	96 (8)	0,0081	1
Итого					3,0398	499

Взам. инв. №

Подп. и дата

Инв. № подл.

Лист

218

НКНХ.5273-ПМТ2.8

Изм. Кол.уч. Лист Недок Подп. Дата

**ПРИЛОЖЕНИЕ М. ЦЕЛЕВОЕ НАЗНАЧЕНИЕ ЛЕСОВ, ВИД (ВИДЫ) РАЗРЕШЕННОГО ИСПОЛЬЗОВАНИЯ ЛЕСНЫХ УЧАСТКОВ, СВЕДЕНИЯ О НАХОЖДЕНИИ ЛЕСНЫХ УЧАСТКОВ В ГРАНИЦАХ ОСОБО ЗАЩИТНЫХ УЧАСТКОВ ЛЕСОВ (В СЛУЧАЕ, ЕСЛИ ПОДГОТОВКА ПРОЕКТА МЕЖЕВАНИЯ ТЕРРИТОРИИ ОСУЩЕСТВЛЯЕТСЯ В ЦЕЛЯХ ОПРЕДЕЛЕНИЯ МЕСТОПОЛОЖЕНИЯ ГРАНИЦ ОБРАЗУЕМЫХ И (ИЛИ) ИЗМЕНЯЕМЫХ ЛЕСНЫХ УЧАСТКОВ), В ГРАНИЦАХ КОТОРЫХ ИМЕЮТСЯ ЗЕМЛИ СЕЛЬСКОХОЗЯЙСТВЕННОГО НАЗНАЧЕНИЯ (МСК-16 ЗОНА 1) (НА 63 ЛИСТАХ)**

**1. Сведения о лесном участке 16:35:000000:408:3У1**

Категория земель – земли лесного фонда.

Участок проектирования затрагивает земли лесного фонда, а именно выделы 9, 10 квартала 15 Сабабашского участкового лесничества ГКУ «Сабинское лесничество».

**Территориальное расположение и основные характеристики лесного участка.**

1. Местоположение, границы и площадь проектируемого лесного участка представлены в таблице 1.1.

Категория земель – земли лесного фонда.

Таблица 1.1 Местоположение, границы и площадь проектируемого лесного участка

Наименование лесничества	Наименование участкового лесничества (хозяйства)	Номер лесных кварталов	Номера лесотаксационных выделов (их частей)	Площадь, га	ОЗУ
Сабабашское участковое лесничество, ГКУ «Сабинское лесничество» Сабинский муниципальный район Республики Татарстан					
ГКУ «Сабинское лесничество»	Сабабашское участковое лесничество	15	ч. выд. 9	0,0985	Не большие уч-ки лесов расположенные среди безлесных пространств
			ч. выд. 10	0,0848	
<b>Итого</b>				0,1833	

Площадь проектируемого лесного участка – 0,1833 га.

2. Целевое назначение земель представлено в таблице 1.2.

В соответствии с приказом Федерального агентства лесного хозяйства от 17 октября 2008 года №320 «Об определении количества лесничества на территории Республики Татарстан и установления их границ» Сабабашское участковое лесничество входит в состав «ГКУ Сабинское лесничество».

На момент проектирования лесного участка распространяется действие лесохозяйственного регламента, утвержденного приказом Министерства лесного хозяйства на территории ГКУ «Сабинское лесничество» от 19.02.2019г. №113-осн.

Согласно указанным документам лесного планирования квартал 15 (ч. выд. 9, 10) Сабабашского участкового лесничества, ГКУ «Сабинское лесничество» Сабинского муниципального района Республики Татарстан, относятся к защитным лесам.

Таблица 1.2 Распределение площади проектируемого лесного участка по видам целевого назначения лесов на защитные (по их категориям), эксплуатационные и резервные леса

Целевое назначение лесов	Площадь, га
1	2
Защитные леса, всего:	0,1833
1) леса, расположенные на особо охраняемых природных территориях;	-
2) леса, расположенные в водоохраных зонах;	-
3) леса, выполняющие функции защиты природных и иных объектов,	-
Из них:	
а) леса, расположенные в первом и втором поясах зон санитарной охраны источников питьевого и хозяйственно-бытового водоснабжения;	-
б) защитные полосы лесов;	-
в) леса, расположенные в лесопарковых зонах;	-
г) городские леса;	-

Взам. инв. №
Подп. и дата
Инв. № подл.

Изм.	Кол.уч.	Лист	№док	Подп.	Дата	<b>НКНХ.5273-ПМТ2.8</b>	Лист 219
------	---------	------	------	-------	------	-------------------------	-------------

Целевое назначение лесов	Площадь, га
1	2
д) леса, расположенные в первой и третьей зонах округов санитарно (горно- санитарной) охраны лечебно-оздоровительных местностей и курортов	-
4) ценные леса,	0,1833
Из них:	-
а) государственные защитные лиственные полосы	-
б) противозерозионные леса;	0,1833
в) леса, расположенные в пустынных зонах;	-
в) леса, расположенные в полупустынных зонах;	-
в) леса, расположенные в лесостепных зонах;	-
в) леса, расположенные в степях;	-
в) леса, расположенные в горах;	-
г) леса, имеющие научное или историческое значение;	-
д) орехово-промысловые зоны;	-
е) лесные плодовые насаждения;	-
ж) ленточные боры;	-
з) запретные полосы лесов, расположенные вдоль водных объектов;	-
и) нерестоохраняемые полосы лесов;	-
Эксплуатационные леса, всего:	-
Резервные леса, всего:	-
<b>Всего лесов:</b>	<b>0,1833</b>

### 3. Количественные и качественные характеристики проектируемого лесного участка.

Количественные и качественные характеристики проектируемого лесного участка составляются на основании данных государственного лесного реестра (лесоустроительные планшеты, планы лесонасаждений с учетом текущих изменений). Текущими изменениями в лесоустроительных материалах являются все происходящие изменения в лесном фонде в течение ревизионного периода с (момента последнего лесоустройства по настоящее время), связанные с хозяйственной деятельностью, воздействием природных факторов, изменением лесного законодательства, проведением натурных обследований и др. заверенные лесничеством копии материалов лесоустройства с учетом текущих изменений являются обязательным приложением к проектной документации.

### 4. Распределение земель представлено в таблицах 1.3 - 1.4.

Таблица 1.3 Распределение площади проектируемого лесного участка по категориям земель лесного фонда

Показатели	Площадь, га
1	2
1 Общая площадь земель лесного фонда	0,1833
2. Лесные земли, всего	0,0985
2.1 Покрытые лесной растительностью, всего	-
2.1.1. в том числе лесные культуры	0,0985
2.2 Не покрытые лесной растительностью, всего	-
в том числе: не сомкнувшиеся лесные культуры	-
лесные питомники, плантации	-
редины естественные	-
фонд лесовосстановления, всего	-
в том числе: гари	-
погибшие древостои	-
вырубки	-
прогалины, пустыри	-
3. Не лесные земли, всего	0,0848
в том числе: пашни	0,0848
сенокосы	-
пастбища, луга	-
водоёмы	-
дороги, просеки	-
трассы коммуникации, усадьбы и пр.	-
болота	-
пески	-
прочие земли	-

Таблица 1.4 Распределение земель

Общая площадь всего	В том числе									
	лесные земли					нелесные земли				
	занятые лесными насаждениями	лесные культуры в том числе	лесные питомники, плантации	не занятые лесными насаждениями	итого	дороги	просеки	болота	другие	итого
1	2	3	4	5	6	7	8	9	10	11
0,1833	-	0,0985	-	-	0,0985	-	-	-	0,0848	0,0848

Взам. инв. №	
Подп. и дата	
Инв. № подл.	

Изм.	Кол.уч.	Лист	№ док	Подп.	Дата	<b>НКНХ.5273-ПМТ2.8</b>	Лист
							220

5. Характеристика насаждений проектируемого лесного участка представлена в таблице 1.5.

Таблица 1.5 Характеристика насаждений проектируемого лесного участка

Участок все лесные столо- участки (при наличии наличии)	Номер квартала	Номер выдела	Состав насаждения или характеристика лесного участка при отсутствии насаждения	Площадь (га)/запас древесины при наличии (куб. м)	В том числе по группам возраста древостоя (га/куб. м)			
					молодняк и	средне- возрастные	приспевающие	спелые и перестойные
1	2	3	4	6	7	8	9	10
Биклянокское	15	9	Лесные культуры 10С+Е+Б	0,0985 / 1	0,0985 / 1	-	-	-
		3	Пашня	0,0848 / -	-	-	-	-
<b>Итого:</b>				0,1833 / 1	-	0,0003/1	0,1814/3	-

Таблица 1.6 Средние таксационные показатели насаждений проектируемого лесного участка

Целевое назначение лесов	Лесной квартал / лесотакса- ционный выдел	Хозяйство, преобладающая порода	Состав насаждения	Возраст насаждений	Бонитет насаждений	Полнота, сумма площад- ей сечени- й	Средний запас древесины (куб. м/га)			
							Молодняк и	средне- зрелые	приспе- вающие	спелые и перестой- ные
1	2	3	4	5	6	7	8	9	10	11
Защитные леса	15 / 9	Хвойное	10С+Е+Б	18	1	0,6	6	-	-	-
	15 / 10	-	-	-	-	-	-	-	-	-

6. Виды и объемы использования лесов на проектируемом лесном участке представлены в таблице 1.7.

Таблица 1.7 Виды и объемы использования лесов на проектируемом лесном участке.

Целевое назначение лесов	Хозяйство (хвойное, твердолиственное, мягколиственное)	Площадь, га	Единица измерения	Объемы использования лесов (изъятия лесных ресурсов)
1	2	3	4	5
Вид использования лесов – строительство, реконструкция, эксплуатация линейных объектов				
Цель предоставления лесного участка - строительство, реконструкция, эксплуатация линейных объектов – трубопровод магистральный				
Защитные леса	Хвойное	0,0985	куб. м	1
<b>Итого:</b>			<b>куб. м</b>	<b>1</b>

7. Виды разрешенного использования лесов на проектируемом лесном участке

Лесохозяйственным регламентом, утвержденным Приказом Министерства лесного хозяйства Республики Татарстан №113-осн от 19.02.2019 г. в границах Сабашского участкового лесничества ГКУ «Сабинское лесничество» квартал 15 (ч. выд. 9, 10) Сабинского муниципального района Республики Татарстан и соответственно на проектируемом лесном участке установлены следующие виды разрешенного использования лесов:

- Заготовка древесины (статьи 25, 29 Лесного кодекса РФ);
- Заготовка живицы (статьи 25, 31 Лесного кодекса РФ);
- Заготовка и сбор недревесных лесных ресурсов (статьи 25, 32 Лесного кодекса РФ);
- Заготовка пищевых лесных ресурсов и сбор лекарственных растений (статьи 25, 35 Лесного кодекса РФ);
- Осуществление видов деятельности в сфере охотничьего хозяйства (статьи 25, 36 Лесного кодекса РФ);
- Использование лесов для ведения сельского хозяйства (статьи 25, 38 Лесного кодекса РФ);
- Осуществление научно-исследовательской, образовательной деятельности (статьи 25, 40 Лесного кодекса РФ);
- Осуществление рекреационной деятельности (статьи 25, 41 Лесного кодекса РФ);
- Создание лесных плантаций и их эксплуатация (статьи 25, 42 Лесного кодекса РФ);

Взам. инв. №	
Подп. и дата	
Инв. № подл.	

Изм.	Кол.уч.	Лист	№ док	Подп.	Дата	<b>НКНХ.5273-ПМТ2.8</b>	Лист
							221

- Выращивание лесных плодовых, ягодных, декоративных растений, лекарственных растений (статьи 25, 39 Лесного кодекса РФ);
- Создание лесных питомников и их эксплуатация (статьи 25, 39.1 Лесного кодекса РФ);
- Осуществление геологического изучения недр, разведка и добыча полезных ископаемых (статьи 25, 43 Лесного кодекса РФ);
- Строительство и эксплуатация водохранилищ и иных искусственных водных объектов, а также гидротехнических сооружений, морских портов, морских терминалов, речных портов, причалов (статьи 25, 44 Лесного кодекса РФ);
- Строительство, реконструкция, эксплуатация линейных объектов (статьи 25, 45 Лесного кодекса РФ);
- Переработка древесины и иных лесных ресурсов (статьи 25, 46 Лесного кодекса РФ);
- Осуществление религиозной деятельности (статьи 25, 47 Лесного кодекса РФ).

8. Сведения об обременениях проектируемого лесного участка.

По данным государственного лесного реестра обременений на проектируемом лесном участке нет.

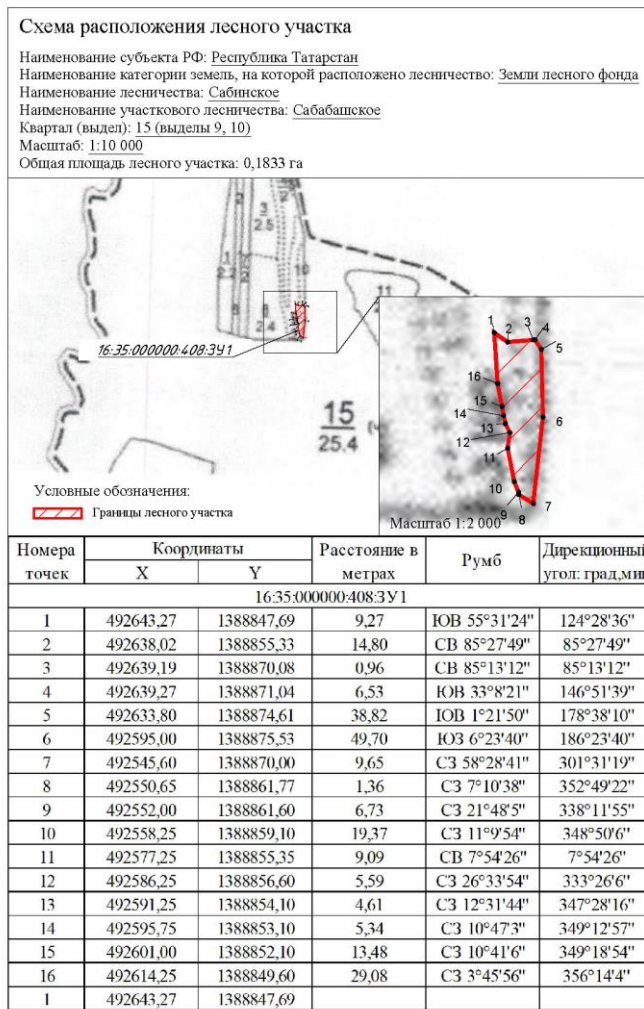


Рисунок 1.1 – Схема расположения лесного участка 16:35:000000:408:3У1

Взам. инв. №	
Подп. и дата	
Инв. № подл.	

Изм.	Кол.уч.	Лист	№ док	Подп.	Дата	<b>НКНХ.5273-ПМТ2.8</b>	Лист
							222

## 2. Сведения о лесном участке 16:35:00000:408:3У2

Участок проектирования затрагивает земли лесного фонда, а именно выдел 1 квартала 15 Сабабашского участкового лесничества ГКУ «Сабинское лесничество».

### Территориальное расположение и основные характеристики лесного участка.

1. Местоположение, границы и площадь проектируемого лесного участка представлены в таблице 2.1. Категория земель – земли лесного фонда.

Таблица 2.1 Местоположение, границы и площадь проектируемого лесного участка

Наименование лесничества	Наименование участкового лесничества (хозяйства)	Номер лесных кварталов	Номера лесотаксационных выделов (их частей)	Площадь, га	ОЗУ
Сабабашское участковое лесничество, ГКУ «Сабинское лесничество» Сабинский муниципальный район Республики Татарстан					
ГКУ «Сабинское лесничество»	Сабабашское участковое лесничество	15	ч. выд. 1	0,1403	-
<b>Итого</b>				0,1403	

Площадь проектируемого лесного участка – 0, 1403 га.

2. Целевое назначение земель представлено в таблице 2.2.

В соответствии с приказом Федерального агентства лесного хозяйства от 17 октября 2008 года №320 «Об определении количества лесничества на территории Республики Татарстан и установления их границ» Сабабашское участковое лесничество входит в состав «ГКУ Сабинское лесничество».

На момент проектирования лесного участка распространяется действие лесохозяйственного регламента, утвержденного приказом Министерства лесного хозяйства на территории ГКУ «Сабинское лесничество» от 19.02.2019г. №113-осн.

Согласно указанным документам лесного планирования квартал 15 (ч. выд. 1) Сабабашского участкового лесничества, ГКУ «Сабинское лесничество» Сабинского муниципального района Республики Татарстан, относятся к защитным лесам.

Таблица 2.2 Распределение площади проектируемого лесного участка по видам целевого назначения лесов на защитные (по их категориям), эксплуатационные и резервные леса

Целевое назначение лесов	Площадь, га
1	2
Защитные леса, всего:	0,1403
1) леса, расположенные на особо охраняемых природных территориях;	-
2) леса, расположенные в водоохраных зонах;	-
3) леса, выполняющие функции защиты природных и иных объектов,	-
Из них:	
а) леса, расположенные в первом и втором поясах зон санитарной охраны источников питьевого и хозяйственно-бытового водоснабжения;	-
б) защитные полосы лесов;	-
в) леса, расположенные в лесопарковых зонах;	-
г) городские леса;	-
д) леса, расположенные в первой и третьей зонах округов санитарно (горно- санитарной) охраны лечебно-оздоровительных местностей и курортов	-
4) ценные леса,	0,1403
Из них:	
а) государственные защитные лиственные полосы	-
б) противозрозийные леса;	0,1403
в) леса, расположенные в пустынных зонах;	-
в) леса, расположенные в полупустынных зонах;	-
в) леса, расположенные в лесостепных зонах;	-
в) леса, расположенные в степях;	-
в) леса, расположенные в горах;	-
г) леса, имеющие научное или историческое значение;	-
д) орехово-промысловые зоны;	-
е) лесные плодовые насаждения;	-
ж) ленточные боры;	-
з) запретные полосы лесов, расположенные вдоль водных объектов;	-

Взам. инв. №	
Подп. и дата	
Инв. № подл.	

Изм.	Кол.уч.	Лист	№док	Подп.	Дата	<b>НКНХ.5273-ПМТ2.8</b>	Лист 223
------	---------	------	------	-------	------	-------------------------	-------------

Целевое назначение лесов	Площадь, га
1	2
и) нерестоохраняемые полосы лесов;	-
Эксплуатационные леса, всего:	-
Резервные леса, всего:	-
<b>Всего лесов:</b>	<b>0,1403</b>

3. Количественные и качественные характеристики проектируемого лесного участка.

Количественные и качественные характеристики проектируемого лесного участка составляются на основании данных государственного лесного реестра (лесоустроительные планшеты, планы лесонасаждений с учетом текущих изменений). Текущими изменениями в лесоустроительных материалах являются все происходящие изменения в лесном фонде в течение ревизионного периода с (момента последнего лесоустройства по настоящее время), связанные с хозяйственной деятельностью, воздействием природных факторов, изменением лесного законодательства, проведением натурных обследований и др. заверенные лесничеством копии материалов лесоустройства с учетом текущих изменений являются обязательным приложением к проектной документации.

4. Распределение земель представлено в таблицах 2.3 - 2.4.

Таблица 2.3 Распределение площади проектируемого лесного участка по категориям земель лесного фонда

Показатели	Площадь, га
1	2
1 Общая площадь земель лесного фонда	0,1403
2. Лесные земли, всего	-
2.1 Покрытые лесной растительностью, всего	-
2.1.1. в том числе лесные культуры	-
2.2 Не покрытые лесной растительностью, всего	-
в том числе: не сомкнувшиеся лесные культуры	-
лесные питомники, плантации	-
редины естественные	-
фонд лесовосстановления, всего	-
в том числе: гари	-
погибшие древостои	-
вырубки	-
прогалины, пустыри	-
3. Не лесные земли, всего	0,1403
в том числе: пашни	-
сенокосы	-
пастбища, луга	-
водоёмы	-
дороги, просеки	-
трассы коммуникации, усадьбы и пр.	0,1403
болота	-
пески	-
прочие земли	-

Таблица 2.4 Распределение земель

Общая площадь всего	В том числе									
	лесные земли					нелесные земли				
	занятые лесными насаждениями	лесные культуры в том числе	лесные питомники, плантации	не занятые лесными насаждениями	итого	дороги	просеки	болота	другие	итого
1	2	3	4	5	6	7	8	9	10	11
0,1403	-	-	-	-	-	-	-	-	0,1403	0,1403

5. Характеристика насаждений проектируемого лесного участка представлена в таблице 2.5.

Таблица 2.5 Характеристика насаждений проектируемого лесного участка

Взам. инв. №	
Подп. и дата	
Инв. № подл.	

Изм.	Кол.уч.	Лист	№ док.	Подп.	Дата	<b>НКНХ.5273-ПМТ2.8</b>	Лист
							224

Участков ое лесниче ство/ урочище (при наличии)	Номер квартала	Номер выдела	Состав насаждения или характеристика лесного участка при отсутствии насаждения	Площадь (га)/запас древесины при наличии (куб. м)	В том числе по группам возраста древостоя (га/куб. м)			
					молодняк и	средне-возрастные	приспевающие	спелые и перестойные
1	2	3	4	6	7	8	9	10
Сабабашское	15	1	Линия электропередач	0,1403 / -	-	-	-	-
<b>Итого:</b>				0,1403 / -	-	-	-	-

Таблица 2.6 Средние таксационные показатели насаждений проектируемого лесного участка

Целевое назначение лесов	Лесной квартал / лесотаксационный выдел	Хозяйство, преобладающая порода	Состав насаждения	Возраст насаждения	Бонитет насаждения	Полнота, сумма площадей сечений	Средний запас древесины (куб. м/га)			
							Молодняки	средне-зрелые	приспевающие	спелые и перестойные
1	2	3	4	5	6	7	8	9	10	11
Защитные леса	15 / 1	-	-	-	-	-	-	-	-	-

6. Виды и объемы использования лесов на проектируемом лесном участке представлены в таблице 2.7.

Таблица 2.7 Виды и объемы использования лесов на проектируемом лесном участке.

Целевое назначение лесов	Хозяйство (хвойное, твердолиственное, мягколиственное)	Площадь, га	Единица измерения	Объемы использования лесов (изъятия лесных ресурсов)
1	2	3	4	5
Вид использования лесов – строительство, реконструкция, эксплуатация линейных объектов				
Цель предоставления лесного участка - строительство, реконструкция, эксплуатация линейных объектов – трубопровод магистральный				
Защитные леса	-	-	куб. м	-
<b>Итого:</b>			куб. м	-

7. Виды разрешенного использования лесов на проектируемом лесном участке.

Лесохозяйственным регламентом, утвержденным Приказом Министерства лесного хозяйства Республики Татарстан №113-осн от 19.02.2019 г. в границах Сабабашского участкового лесничества ГКУ «Сабинское лесничество» квартал 15 (ч. выд. 1) Сабинского муниципального района Республики Татарстан и соответственно на проектируемом лесном участке установлены следующие виды разрешенного использования лесов:

- Заготовка древесины (статьи 25, 29 Лесного кодекса РФ);
- Заготовка живицы (статьи 25, 31 Лесного кодекса РФ);
- Заготовка и сбор недревесных лесных ресурсов (статьи 25, 32 Лесного кодекса РФ);
- Заготовка пищевых лесных ресурсов и сбор лекарственных растений (статьи 25, 35 Лесного кодекса РФ);
- Осуществление видов деятельности в сфере охотничьего хозяйства (статьи 25, 36 Лесного кодекса РФ);
- Использование лесов для ведения сельского хозяйства (статьи 25, 38 Лесного кодекса РФ);
- Осуществление научно-исследовательской, образовательной деятельности (статьи 25, 40 Лесного кодекса РФ);
- Осуществление рекреационной деятельности (статьи 25, 41 Лесного кодекса РФ);
- Создание лесных плантаций и их эксплуатация (статьи 25, 42 Лесного кодекса РФ);
- Выращивание лесных плодовых, ягодных, декоративных растений, лекарственных растений (статьи 25, 39 Лесного кодекса РФ);
- Создание лесных питомников и их эксплуатация (статьи 25, 39.1 Лесного кодекса РФ);

Взам. инв. №	
Подп. и дата	
Инв. № подл.	

Изм.	Кол.уч.	Лист	№ док	Подп.	Дата	<b>НКНХ.5273-ПМТ2.8</b>	Лист
							225

- Осуществление геологического изучения недр, разведка и добыча полезных ископаемых (статьи 25, 43 Лесного кодекса РФ);
- Строительство и эксплуатация водохранилищ и иных искусственных водных объектов, а также гидротехнических сооружений, морских портов, морских терминалов, речных портов, причалов (статьи 25, 44 Лесного кодекса РФ);
- Строительство, реконструкция, эксплуатация линейных объектов (статьи 25, 45 Лесного кодекса РФ);
- Переработка древесины и иных лесных ресурсов (статьи 25, 46 Лесного кодекса РФ);
- Осуществление религиозной деятельности (статьи 25, 47 Лесного кодекса РФ).

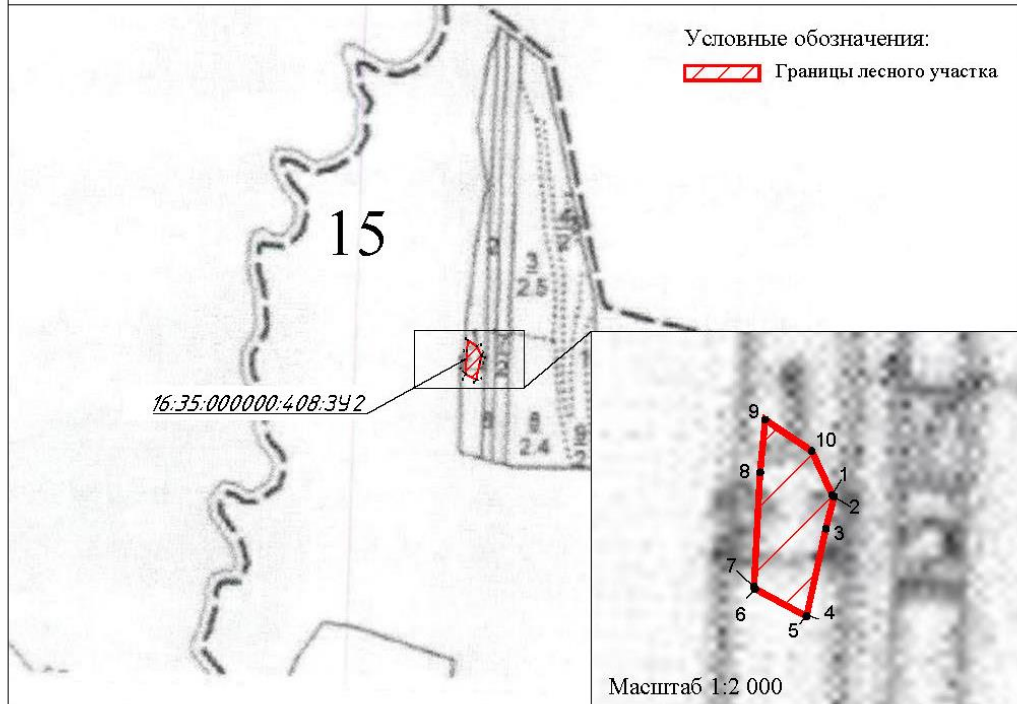
8. Сведения об обременениях проектируемого лесного участка.

По данным государственного лесного реестра обременений на проектируемом лесном участке нет.

Изм.	Кол.уч.	Лист	№ док	Подп.	Дата	Инва. № подл.	Подп. и дата	Взам. инв. №	Лист	
									226	
<b>НКНХ.5273-ПМТ2.8</b>									Лист	
									226	

### Схема расположения лесного участка

Наименование субъекта РФ: Республика Татарстан  
 Наименование категории земель, на которой расположено лесничество: Земли лесного фонда  
 Наименование лесничества: Сабинское  
 Наименование участкового лесничества: Сабабашское  
 Квартал (выдел): 15 (выдел 1)  
 Масштаб: 1:10 000  
 Общая площадь лесного участка: 0,1403 га



Номера точек	Координаты		Расстояние в метрах	Румб	Дирекционный угол: град,мин
	X	Y			
16:35:000000:408:3У2					
1	492744,1	1388658,91	1,03	ЮВ 43°48'53"	136°11'7"
2	492743,36	1388659,62	12,00	ЮЗ 14°34'50"	194°34'50"
3	492731,75	1388656,60	32,51	ЮЗ 12°26'0"	192°26'0"
4	492700,00	1388649,60	0,26	ЮЗ 20°33'22"	200°33'22"
5	492699,76	1388649,51	21,21	СЗ 61°59'51"	298°0'9"
6	492709,72	1388630,78	0,84	СЗ 24°43'38"	335°16'22"
7	492710,48	1388630,43	41,83	СВ 2°58'26"	2°58'26"
8	492752,25	1388632,60	19,34	СВ 5°41'56"	5°41'56"
9	492771,49	1388634,52	20,39	ЮВ 56°0'50"	123°59'10"
10	492760,09	1388651,43	17,65	ЮВ 25°4'11"	154°55'49"
1	492744,10	1388658,91			

Рисунок 2.1 – Схема расположения лесного участка 16:35:000000:408:3У2

Взам. инв. №	
Подп. и дата	
Инв. № подл.	

Изм.	Кол.уч.	Лист	№док	Подп.	Дата

**НКНХ.5273-ПМТ2.8**

### 3. Сведения о лесном участке 16:40:000000:386:ЗУ10

Участок проектирования затрагивает земли лесного фонда, а именно выдел 12 квартала 142 Ленинского участкового лесничества ГКУ «Сабинское лесничество».

#### Территориальное расположение и основные характеристики лесного участка.

1. Местоположение, границы и площадь проектируемого лесного участка представлены в таблице 7.1.  
Категория земель – земли лесного фонда.

Таблица 7.1 Местоположение, границы и площадь проектируемого лесного участка

Наименование лесничества	Наименование участкового лесничества (хозяйства)	Номер лесных кварталов	Номера лесотаксационных выделов (их частей)	Площадь, га	ОЗУ
Ленинское участковое лесничество, ГКУ «Сабинское лесничество» Тюлячинский муниципальный район Республики Татарстан					
ГКУ «Сабинское лесничество»	Ленинское участковое лесничество	142	ч. выд. 12	0,0296	берегозащитные участки лесов
<b>Итого</b>				0,0296	

Площадь проектируемого лесного участка – 0,0296 га.

2. Целевое назначение земель представлено в таблице 3.2.

В соответствии с приказом Федерального агентства лесного хозяйства от 17 октября 2008 года №320 «Об определении количества лесничества на территории Республики Татарстан и установления их границ» Ленинское участковое лесничество входит в состав «ГКУ Сабинское лесничество».

На момент проектирования лесного участка распространяется действие лесохозяйственного регламента, утвержденного приказом Министерства лесного хозяйства на территории ГКУ «Сабинское лесничество» от 19.02.2019г. №113-осн.

Согласно указанным документам лесного планирования квартал 142 (ч. выд. 12) Ленинского участкового лесничества, ГКУ «Сабинское лесничество» Тюлячинского муниципального района Республики Татарстан, относятся к защитным лесам.

Таблица 3.2 Распределение площади проектируемого лесного участка по видам целевого назначения лесов на защитные (по их категориям), эксплуатационные и резервные леса

Целевое назначение лесов	Площадь, га
1	2
Защитные леса, всего:	0,0296
1) леса, расположенные на особо охраняемых природных территориях;	-
2) леса, расположенные в водоохранных зонах;	0,0296
3) леса, выполняющие функции защиты природных и иных объектов,	-
Из них:	
а) леса, расположенные в первом и втором поясах зон санитарной охраны источников питьевого и хозяйственно-бытового водоснабжения;	-
б) защитные полосы лесов;	-
в) леса, расположенные в лесопарковых зонах;	-
г) городские леса;	-
д) леса, расположенные в первой и третьей зонах округов санитарно (горно- санитарной) охраны лечебно-оздоровительных местностей и курортов	-
4) ценные леса,	-
Из них:	
а) государственные защитные лиственные полосы	-
б) противозероэрозийные леса;	-
в) леса, расположенные в пустынных зонах;	-
в) леса, расположенные в полупустынных зонах;	-
в) леса, расположенные в лесостепных зонах;	-
в) леса, расположенные в степях;	-
в) леса, расположенные в горах;	-
г) леса, имеющие научное или историческое значение;	-
д) орехово-промысловые зоны;	-
е) лесные плодовые насаждения;	-
ж) ленточные боры;	-
з) запретные полосы лесов, расположенные вдоль водных объектов;	-
и) нерестоохраняемые полосы лесов;	-
Эксплуатационные леса, всего:	-

Взам. инв. №	
Подп. и дата	
Инв. № подл.	

Изм.	Кол.уч.	Лист	№док	Подп.	Дата	<b>НКНХ.5273-ПМТ2.8</b>	Лист
							228

Целевое назначение лесов	Площадь, га
1	2
Резервные леса, всего:	-
<b>Всего лесов:</b>	0,0296

3. Количественные и качественные характеристики проектируемого лесного участка.

Количественные и качественные характеристики проектируемого лесного участка составляются на основании данных государственного лесного реестра (лесоустроительные планшеты, планы лесонасаждений с учетом текущих изменений). Текущими изменениями в лесоустроительных материалах являются все происходящие изменения в лесном фонде в течение ревизионного периода с (момента последнего лесоустройства по настоящее время), связанные с хозяйственной деятельностью, воздействием природных факторов, изменением лесного законодательства, проведением натурных обследований и др. заверенные лесничеством копии материалов лесоустройства с учетом текущих изменений являются обязательным приложением к проектной документации.

4. Распределение земель представлено в таблицах 3.3 - 3.4.

Таблица 3.3 Распределение площади проектируемого лесного участка по категориям земель лесного фонда

Показатели	Площадь, га
1	2
1 Общая площадь земель лесного фонда	0,0296
2. Лесные земли, всего	0,0296
2.1 Покрытые лесной растительностью, всего	0,0296
2.1.1. в том числе лесные культуры	-
2.2 Не покрытые лесной растительностью, всего	-
в том числе: не сомкнувшиеся лесные культуры	-
лесные питомники, плантации	-
редины естественные	-
фонд лесовосстановления, всего	-
в том числе: гари	-
погибшие древостои	-
вырубки	-
прогалины, пустыри	-
3. Не лесные земли, всего	-
в том числе: пашни	-
сенокосы	-
пастбища, луга	-
водоёмы	-
дороги, просеки	-
трассы коммуникации, усадьбы и пр.	-
болота	-
пески	-
прочие земли	-

Таблица 3.4 Распределение земель

Общая площадь всего	В том числе									
	лесные земли					нелесные земли				
	занятые лесными насаждениями	лесные культуры в том числе	лесные питомники, плантации	не занятые лесными насаждениями	итого	дороги	просеки	болота	другие	итого
1	2	3	4	5	6	7	8	9	10	11
0,0296	0,0296	-	-	-	0,0296	-	-	-	-	-

5. Характеристика насаждений проектируемого лесного участка представлена в таблице 3.5.

Таблица 3.5 Характеристика насаждений проектируемого лесного участка

Участков ое лесничества/участки (при наличии)	Номер квартала	Номер выдела	Состав насаждения или характеристика лесного участка при отсутствии насаждения	Площадь (га)/запас древесины при наличии (куб. м)	В том числе по группам возраста древостоя (га/куб. м)			
					молодняк и	средне-возрастные	приспевающие	спелые и перестойные
1	2	3	4	6	7	8	9	10
Ленинское	142	12	7Б2ОС1ОЛС	0,0296 / 7	-	-	-	0,0296 / 7
<b>Итого:</b>				0,0296 / 7	-	-	-	0,0296 / 7

Взам. инв. №	Подп. и дата	Инв. № подл.

Изм.						Кол.уч.						Лист						№ док						Подп.						Дата						Лист											
																																				НКНХ.5273-ПМТ2.8						229					

Таблица 3.6 Средние таксационные показатели насаждений проектируемого лесного участка

Целевое назначение лесов	Лесной квартал / лесотаксационный выдел	Хозяйство, преобладающая порода	Состав насаждения	Возраст насаждений	Бонитет насаждений	Полнота, сумма площадей сечений	Средний запас древесины (куб. м/га)			
							Молодняки	средневозрастные	приспевающие	спелые и перестойные
1	2	3	4	5	6	7	8	9	10	11
Защитные леса	142 / 12	Мягколиственное, Б	7Б2ОС1ОЛС	65	1	0,7	-	-	-	236

6. Виды и объемы использования лесов на проектируемом лесном участке представлены в таблице 3.7.

Таблица 3.7 Виды и объемы использования лесов на проектируемом лесном участке.

Целевое назначение лесов	Хозяйство (хвойное, твердолиственное, мягколиственное)	Площадь, га	Единица измерения	Объемы использования лесов (изъятия лесных ресурсов)
1	2	3	4	5
Вид использования лесов – строительство, реконструкция, эксплуатация линейных объектов				
Цель предоставления лесного участка - строительство, реконструкция, эксплуатация линейных объектов – трубопровод магистральный				
Защитные леса	мягколиственное	0,0296	куб. м	7
<b>Итого:</b>			<b>куб. м</b>	<b>7</b>

7. Виды разрешенного использования лесов на проектируемом лесном участке.

Лесохозяйственным регламентом, утвержденным Приказом Министерства лесного хозяйства Республики Татарстан №113-осн от 19.02.2019 г. в границах Ленинского участкового лесничества ГКУ «Сабинское лесничество» квартал 142 (ч. выд. 12) Тюлячинского муниципального района Республики Татарстан и соответственно на проектируемом лесном участке установлены следующие виды разрешенного использования лесов:

- Заготовка древесины (статьи 25, 29 Лесного кодекса РФ);
- Заготовка живицы (статьи 25, 31 Лесного кодекса РФ);
- Заготовка и сбор недревесных лесных ресурсов (статьи 25, 32 Лесного кодекса РФ);
- Заготовка пищевых лесных ресурсов и сбор лекарственных растений (статьи 25, 35 Лесного кодекса РФ);
- Осуществление видов деятельности в сфере охотничьего хозяйства (статьи 25, 36 Лесного кодекса РФ);
- Использование лесов для ведения сельского хозяйства (статьи 25, 38 Лесного кодекса РФ);
- Осуществление научно-исследовательской, образовательной деятельности (статьи 25, 40 Лесного кодекса РФ);
- Осуществление рекреационной деятельности (статьи 25, 41 Лесного кодекса РФ);
- Выращивание лесных плодовых, ягодных, декоративных растений, лекарственных растений (статьи 25, 39 Лесного кодекса РФ);
- Создание лесных питомников и их эксплуатация (статьи 25, 39.1 Лесного кодекса РФ);
- Осуществление геологического изучения недр, разведка и добыча полезных ископаемых (статьи 25, 43 Лесного кодекса РФ);
- Строительство и эксплуатация водохранилищ и иных искусственных водных объектов, а также гидротехнических сооружений, морских портов, морских терминалов, речных портов, причалов (статьи 25, 44 Лесного кодекса РФ);
- Строительство, реконструкция, эксплуатация линейных объектов (статьи 25, 45 Лесного кодекса РФ);

Взам. инв. №	
Подп. и дата	
Инв. № подл.	

Изм.	Кол.уч.	Лист	№ док	Подп.	Дата	<b>НКНХ.5273-ПМТ2.8</b>	Лист
							230

– Осуществление религиозной деятельности (статьи 25, 47 Лесного кодекса РФ).

8. Сведения об обременениях проектируемого лесного участка.

По данным государственного лесного реестра обременений на проектируемом лесном участке нет.

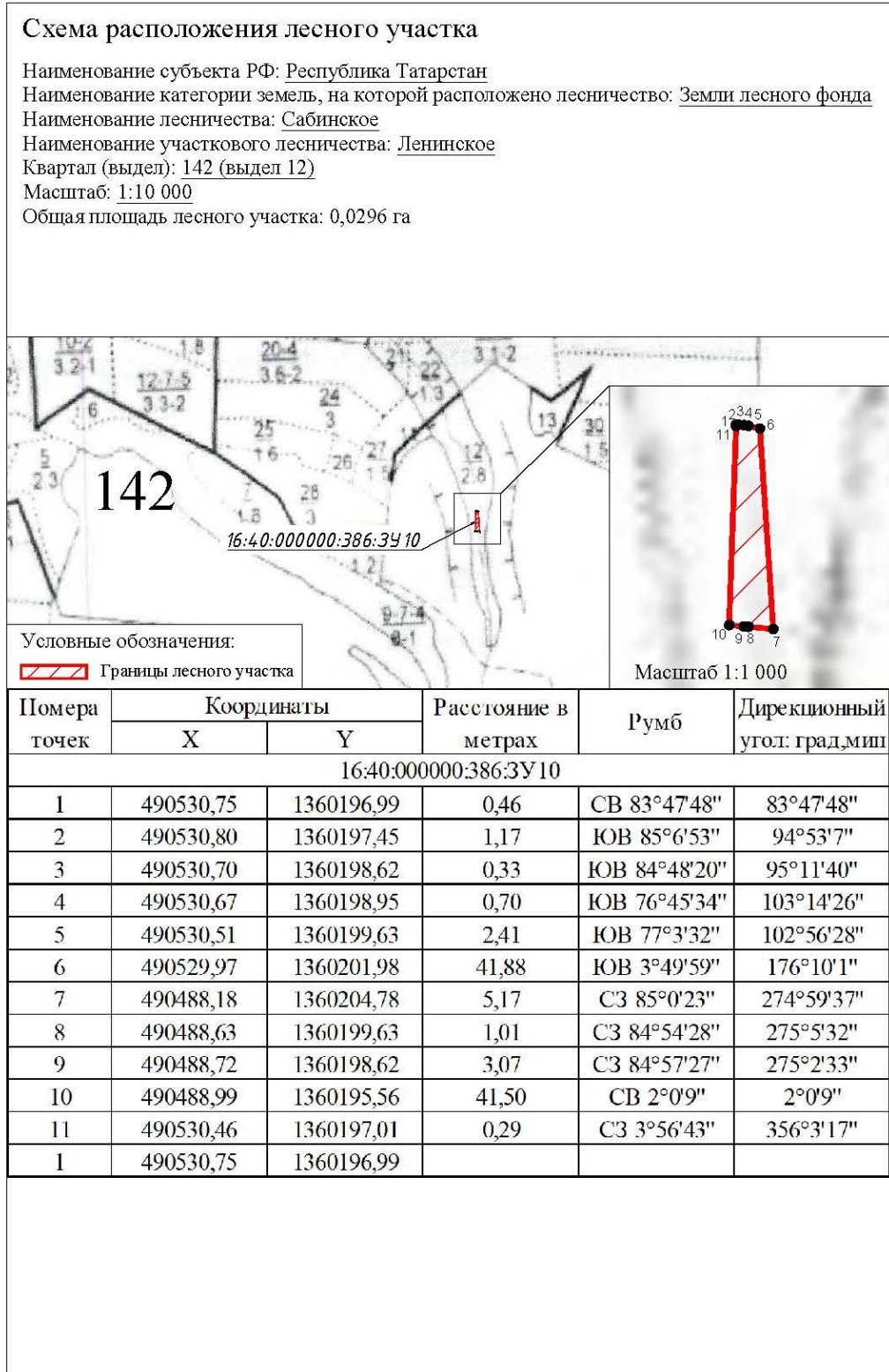


Рисунок 3.1 – Схема расположения лесного участка 16:40:000000:386:3У10

Взам. инв. №	
Подп. и дата	
Инв. № подл.	

Изм.	Кол.уч.	Лист	№док	Подп.	Дата	<b>НКНХ.5273-ПМТ2.8</b>	Лист
							231

#### 4. Сведения о лесном участке 16:40:00000:386:3УЗ

Участок проектирования затрагивает земли лесного фонда, а именно выделы 7, 8, 9 квартала 142 Ленинского участкового лесничества ГКУ «Сабинское лесничество».

##### Территориальное расположение и основные характеристики лесного участка.

1. Местоположение, границы и площадь проектируемого лесного участка представлены в таблице 4.1. Категория земель – земли лесного фонда.

Таблица 4.1 Местоположение, границы и площадь проектируемого лесного участка

Наименование лесничества	Наименование участкового лесничества (хозяйства)	Номер лесных кварталов	Номера лесотаксационных выделов (их частей)	Площадь, га	ОЗУ
Ленинское участковое лесничество, ГКУ «Сабинское лесничество»			Тюлячинский муниципальный район Республики Татарстан		
ГКУ «Сабинское лесничество»	Ленинское участковое лесничество	142	ч. выд. 7	0,0770	-
			ч. выд. 8	0,2436	-
			ч. выд. 9	0,0055	-
<b>Итого</b>				0,3261	

Площадь проектируемого лесного участка – 0,3261 га.

2. Целевое назначение земель представлено в таблице 4.2.

В соответствии с приказом Федерального агентства лесного хозяйства от 17 октября 2008 года №320 «Об определении количества лесничества на территории Республики Татарстан и установления их границ» Ленинское участковое лесничество входит в состав «ГКУ Сабинское лесничество».

На момент проектирования лесного участка распространяется действие лесохозяйственного регламента, утвержденного приказом Министерства лесного хозяйства на территории ГКУ «Сабинское лесничество» от 19.02.2019г. №113-осн.

Согласно указанным документам лесного планирования квартал 142 (ч. выд. 7, 8, 9) Ленинского участкового лесничества, ГКУ «Сабинское лесничество» Тюлячинского муниципального района Республики Татарстан, относятся к эксплуатационным лесам.

Таблица 4.2 Распределение площади проектируемого лесного участка по видам целевого назначения лесов на защитные (по их категориям), эксплуатационные и резервные леса

Целевое назначение лесов	Площадь, га
1	2
Защитные леса, всего:	-
1) леса, расположенные на особо охраняемых природных территориях;	-
2) леса, расположенные в водоохранных зонах;	-
3) леса, выполняющие функции защиты природных и иных объектов,	-
Из них:	
а) леса, расположенные в первом и втором поясах зон санитарной охраны источников питьевого и хозяйственно-бытового водоснабжения;	-
б) защитные полосы лесов;	-
в) леса, расположенные в лесопарковых зонах;	-
г) городские леса;	-
д) леса, расположенные в первой и третьей зонах округов санитарно (горно- санитарной) охраны лечебно-оздоровительных местностей и курортов	-
4) ценные леса,	-
Из них:	
а) государственные защитные лиственные полосы	-
б) противозерозионные леса;	-
в) леса, расположенные в пустынных зонах;	-
в) леса, расположенные в полупустынных зонах;	-
в) леса, расположенные в лесостепных зонах;	-
в) леса, расположенные в степях;	-
в) леса, расположенные в горах;	-
г) леса, имеющие научное или историческое значение;	-
д) орехово-промысловые зоны;	-
е) лесные плодовые насаждения;	-
ж) ленточные боры;	-
з) запретные полосы лесов, расположенные вдоль водных объектов;	-
и) нерестоохраняемые полосы лесов;	-
Эксплуатационные леса, всего:	0,3261
Резервные леса, всего:	-

Взам. инв. №	
Подп. и дата	
Инв. № подл.	

Изм.	Кол.уч.	Лист	№док	Подп.	Дата	<b>НКНХ.5273-ПМТ2.8</b>	Лист
							232

Целевое назначение лесов	Площадь, га
1	2
Всего лесов:	0,3261

3. Количественные и качественные характеристики проектируемого лесного участка.

Количественные и качественные характеристики проектируемого лесного участка составляются на основании данных государственного лесного реестра (лесоустроительные планшеты, планы лесонасаждений с учетом текущих изменений). Текущими изменениями в лесоустроительных материалах являются все происходящие изменения в лесном фонде в течение ревизионного периода с (момента последнего лесоустройства по настоящее время), связанные с хозяйственной деятельностью, воздействием природных факторов, изменением лесного законодательства, проведением натурных обследований и др. заверенные лесничеством копии материалов лесоустройства с учетом текущих изменений являются обязательным приложением к проектной документации.

4. Распределение земель представлено в таблицах 4.3 - 4.4.

Таблица 4.3 Распределение площади проектируемого лесного участка по категориям земель лесного фонда

Показатели	Площадь, га
1	2
1 Общая площадь земель лесного фонда	0,3261
2. Лесные земли, всего	0,0825
2.1 Покрытые лесной растительностью, всего	0,0825
2.1.1. в том числе лесные культуры	0,0770
2.2 Не покрытые лесной растительностью, всего	-
в том числе: не сомкнувшиеся лесные культуры	-
лесные питомники, плантации	-
редины естественные	-
фонд лесовосстановления, всего	-
в том числе: гари	-
погибшие древостои	-
вырубки	-
прогалины, пустыри	-
3. Не лесные земли, всего	0,2436
в том числе: пашни	-
сенокосы	-
пастбища, луга	0,2436
воды	-
дороги, просеки	-
трассы коммуникации, усадьбы и пр.	-
болота	-
пески	-
прочие земли	-

Таблица 4.4 Распределение земель

Общая площадь всего	В том числе									
	лесные земли					нелесные земли				
	занятые лесными насаждениями	лесные культуры в том числе	лесные питомники, плантации	не занятые лесными насаждениями	итого	дороги	просеки	болота	другие	итого
1	2	3	4	5	6	7	8	9	10	11
0,3261	0,0825	0,0770	-	-	0,0825	-	-	-	0,2436	0,2436

5. Характеристика насаждений проектируемого лесного участка представлена в таблице 4.5.

Таблица 4.5 Характеристика насаждений проектируемого лесного участка

Участок	лесничества/участки (при наличии)	Номер квартала	Номер выдела	Состав насаждения или характеристика лесного участка при отсутствии насаждения	Площадь (га)/запас древесины при наличии (куб. м)	В том числе по группам возраста древостоя (га/куб. м)			
						молодняк и	средне-возрастные	приспевающие	спелые и перестойные
1	2	3	4	5	6	7	8	9	10
Ленинское	142	7		Лесные культуры 8С2Е	0,0770 / 8	0,0770 / 8	-	-	-
		8		Пастбище, выгон	0,2436 / -	-	-	-	-
		9		6Б4ЛП	0,0055 / 1	-	-	-	0,0055 / 1
<b>Итого:</b>					<b>0,3261 / 9</b>	<b>-</b>	<b>-</b>	<b>-</b>	<b>-</b>

Взам. инв. №	
Подп. и дата	
Инв. № подл.	

Изм.	Кол.уч.	Лист	№ док.	Подп.	Дата	НКНХ.5273-ПМТ2.8	Лист
							233

Таблица 4.6 Средние таксационные показатели насаждений проектируемого лесного участка

Целевое назначение лесов	Лесной квартал / лесотаксационный выдел	Хозяйство, преобладающая порода	Состав насаждения	Возраст насаждений	Бонитет насаждений	Площадь, сумма площадей сечений	Средний запас древесины (куб. м/га)			
							Молодняки	средневозрастные	приспевающие	спелые и перестойные
1	2	3	4	5	6	7	8	9	10	11
Эксплуатационные леса	142 / 7	Хвойное, С	8С2Е	25	1	0,7	104	-	-	-
	142 / 8	-	-	-	-	-	-	-	-	-
	142 / 9	Мяголиственное, Б	6Б4ЛП	65	1	0,6	-	-	-	182

6. Виды и объемы использования лесов на проектируемом лесном участке представлены в таблице 4.7.

Таблица 4.7 Виды и объемы использования лесов на проектируемом лесном участке.

Целевое назначение лесов	Хозяйство (хвойное, твердолиственное, мягколиственное)	Площадь, га	Единица измерения	Объемы использования лесов (изъятия лесных ресурсов)
1	2	3	4	5
Вид использования лесов – строительство, реконструкция, эксплуатация линейных объектов				
Цель предоставления лесного участка - строительство, реконструкция, эксплуатация линейных объектов – трубопровод магистральный				
Эксплуатационные леса	хвойное	0,0770	куб. м	8
	мягколиственное	0,0055	куб. м	1
<b>Итого:</b>			<b>куб. м</b>	<b>9</b>

7. Виды разрешенного использования лесов на проектируемом лесном участке

Лесохозяйственным регламентом, утвержденным Приказом Министерства лесного хозяйства Республики Татарстан №113-осн от 19.02.2019 г. в границах Ленинского участкового лесничества ГКУ «Сабинское лесничество» квартал 142 (ч. выд. 7, 8, 9) Тюлячинского муниципального района Республики Татарстан и соответственно на проектируемом лесном участке установлены следующие виды разрешенного использования лесов:

- Заготовка древесины (статьи 25, 29 Лесного кодекса РФ);
- Заготовка живицы (статьи 25, 31 Лесного кодекса РФ);
- Заготовка и сбор недревесных лесных ресурсов (статьи 25, 32 Лесного кодекса РФ);
- Заготовка пищевых лесных ресурсов и сбор лекарственных растений (статьи 25, 35 Лесного кодекса РФ);
- Осуществление видов деятельности в сфере охотничьего хозяйства (статьи 25, 36 Лесного кодекса РФ);
- Использование лесов для ведения сельского хозяйства (статьи 25, 38 Лесного кодекса РФ);
- Осуществление научно-исследовательской, образовательной деятельности (статьи 25, 40 Лесного кодекса РФ);
- Осуществление рекреационной деятельности (статьи 25, 41 Лесного кодекса РФ);
- Создание лесных плантаций и их эксплуатация (статьи 25, 42 Лесного кодекса РФ);
- Выращивание лесных плодовых, ягодных, декоративных растений, лекарственных растений (статьи 25, 39 Лесного кодекса РФ);
- Создание лесных питомников и их эксплуатация (статьи 25, 39.1 Лесного кодекса РФ);
- Осуществление геологического изучения недр, разведка и добыча полезных ископаемых (статьи 25, 43 Лесного кодекса РФ);
- Строительство и эксплуатация водохранилищ и иных искусственных водных объектов, а также гидротехнических сооружений, морских портов, морских терминалов, речных портов, причалов (статьи 25, 44 Лесного кодекса РФ);

Взам. инв. №	
Подп. и дата	
Инв. № подл.	

- Строительство, реконструкция, эксплуатация линейных объектов (статьи 25, 45 Лесного кодекса РФ);
- Переработка древесины и иных лесных ресурсов (статьи 25, 46 Лесного кодекса РФ);
- Осуществление религиозной деятельности (статьи 25, 47 Лесного кодекса РФ).

8. Сведения об обременениях проектируемого лесного участка.

По данным государственного лесного реестра обременений на проектируемом лесном участке нет.

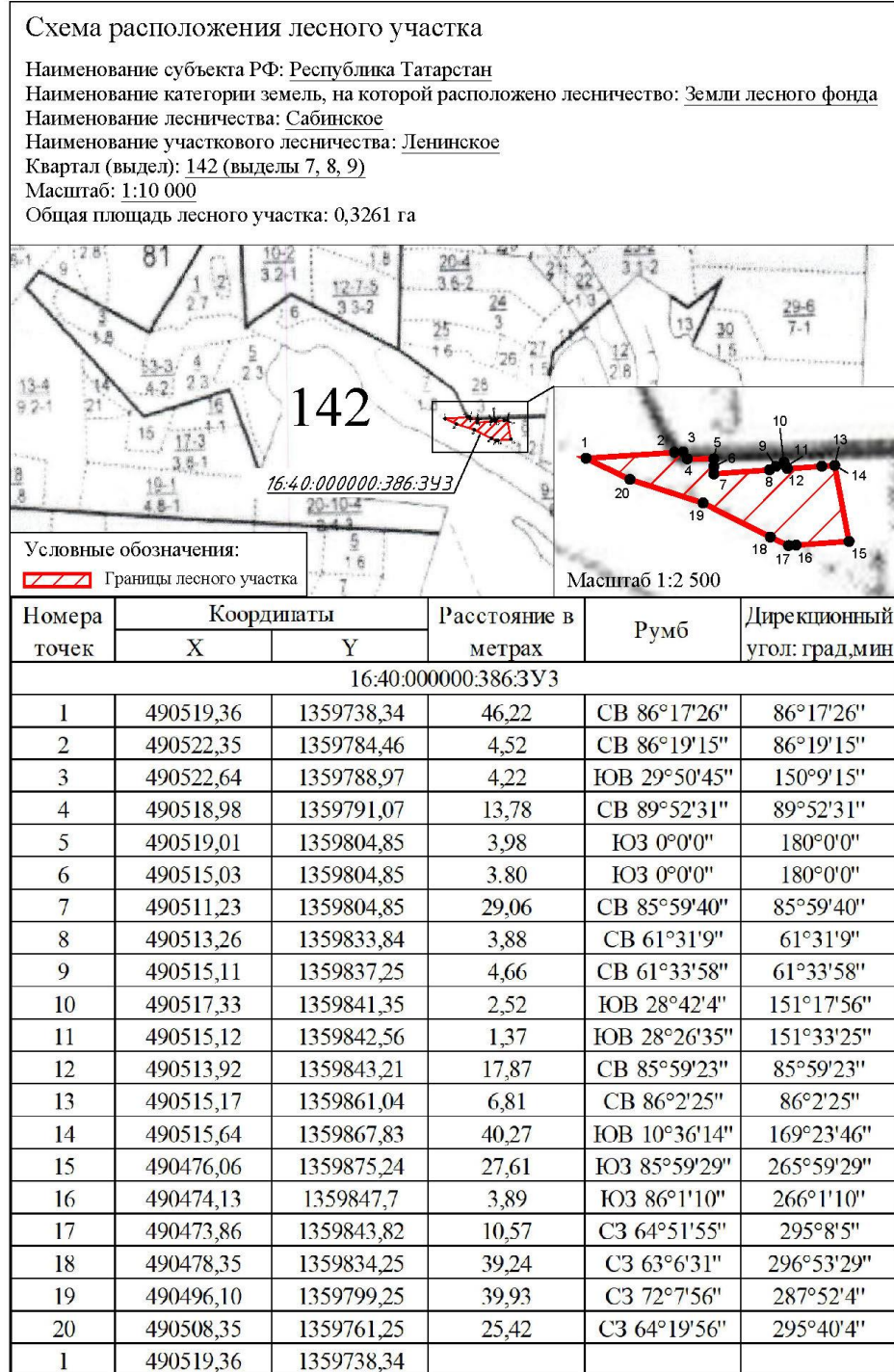


Рисунок 4.1 – Схема расположения лесного участка 16:40:000000:386:3У3

Изм. № подл.	Подп. и дата	Взам. инв. №

Изм.	Кол.уч.	Лист	№ док	Подп.	Дата	<b>НКНХ.5273-ПМТ2.8</b>	Лист
							235

## 5. Сведения о лесном участке 16:40:000000:386:3У2

Участок проектирования затрагивает земли лесного фонда, а именно выдел 12 квартала 142 Ленинского участкового лесничества ГКУ «Сабинское лесничество».

### Территориальное расположение и основные характеристики лесного участка.

1. Местоположение, границы и площадь проектируемого лесного участка представлены в таблице 5.1.  
Категория земель – земли лесного фонда.

Таблица 5.1 Местоположение, границы и площадь проектируемого лесного участка

Наименование лесничества	Наименование участкового лесничества (хозяйства)	Номер лесных кварталов	Номера лесотаксационных выделов (их частей)	Площадь, га	ОЗУ
Ленинское участковое лесничество, ГКУ «Сабинское лесничество» Тюлячинский муниципальный район Республики Татарстан					
ГКУ «Сабинское лесничество»	Ленинское участковое лесничество	142	ч. выд. 12	0,0790	берегозащитные участки лесов
<b>Итого</b>				0,0790	

Площадь проектируемого лесного участка – 0,0790 га.

2. Целевое назначение земель представлено в таблице 5.2.

соответствии с приказом Федерального агентства лесного хозяйства от 17 октября 2008 года №320 «Об определении количества лесничества на территории Республики Татарстан и установления их границ» Ленинское участковое лесничество входит в состав «ГКУ Сабинское лесничество».

На момент проектирования лесного участка распространяется действие лесохозяйственного регламента, утвержденного приказом Министерства лесного хозяйства на территории ГКУ «Сабинское лесничество» от 19.02.2019г. №113-осн (с изм. от 28.12.2021 г. №712-осн).

Согласно указанным документам лесного планирования квартал 142 (ч. выд. 12) Ленинского участкового лесничества, ГКУ «Сабинское лесничество» Тюлячинского муниципального района Республики Татарстан, относятся к защитным лесам.

Таблица 5.2 Распределение площади проектируемого лесного участка по видам целевого назначения лесов на защитные (по их категориям), эксплуатационные и резервные леса

Целевое назначение лесов	Площадь, га
1	2
Защитные леса, всего:	0,0790
1) леса, расположенные на особо охраняемых природных территориях;	-
2) леса, расположенные в водоохраных зонах;	0,0790
3) леса, выполняющие функции защиты природных и иных объектов,	-
Из них:	
а) леса, расположенные в первом и втором поясах зон санитарной охраны источников питьевого и хозяйственно-бытового водоснабжения;	-
б) защитные полосы лесов;	-
в) леса, расположенные в лесопарковых зонах;	-
г) городские леса;	-
д) леса, расположенные в первой и третьей зонах округов санитарно (горно- санитарной) охраны лечебно-оздоровительных местностей и курортов	-
4) ценные леса,	-
Из них:	
а) государственные защитные лиственные полосы	-
б) противозерозионные леса;	-
в) леса, расположенные в пустынных зонах;	-
в) леса, расположенные в полупустынных зонах;	-
в) леса, расположенные в лесостепных зонах;	-
в) леса, расположенные в степях;	-
в) леса, расположенные в горах;	-
г) леса, имеющие научное или историческое значение;	-
д) орехово-промысловые зоны;	-
е) лесные плодовые насаждения;	-
ж) ленточные боры;	-
з) запретные полосы лесов, расположенные вдоль водных объектов;	-
и) нерестоохраняемые полосы лесов;	-
Эксплуатационные леса, всего:	-
Резервные леса, всего:	-

Взам. инв. №	
Подп. и дата	
Инв. № подл.	

						<b>НКНХ.5273-ПМТ2.8</b>	Лист 236
Изм.	Кол.уч.	Лист	№док	Подп.	Дата		

Целевое назначение лесов	Площадь, га
1	2
Всего лесов:	0,0790

3. Количественные и качественные характеристики проектируемого лесного участка.

Количественные и качественные характеристики проектируемого лесного участка составляются на основании данных государственного лесного реестра (лесоустроительные планшеты, планы лесонасаждений с учетом текущих изменений). Текущими изменениями в лесоустроительных материалах являются все происходящие изменения в лесном фонде в течение ревизионного периода с (момента последнего лесоустройства по настоящему времени), связанные с хозяйственной деятельностью, воздействием природных факторов, изменением лесного законодательства, проведением натурных обследований и др. заверенные лесничеством копии материалов лесоустройства с учетом текущих изменений являются обязательным приложением к проектной документации.

4. Распределение земель представлено в таблицах 5.3 - 5.4.

Таблица 5.3 Распределение площади проектируемого лесного участка по категориям земель лесного фонда

Показатели	Площадь, га
1	2
1 Общая площадь земель лесного фонда	0,0790
2. Лесные земли, всего	0,0790
2.1 Покрытые лесной растительностью, всего	0,0790
2.1.1. в том числе лесные культуры	-
2.2 Не покрытые лесной растительностью, всего	-
в том числе: не сомкнувшиеся лесные культуры	-
лесные питомники, плантации	-
редины естественные	-
фонд лесовосстановления, всего	-
в том числе: гари	-
погибшие древостои	-
вырубки	-
прогалины, пустыри	-
3. Не лесные земли, всего	-
в том числе: пашни	-
сенокосы	-
пастбища, луга	-
водоёмы	-
дороги, просеки	-
трассы коммуникации, усадьбы и пр.	-
болота	-
пески	-
прочие земли	-

Таблица 5.4 Распределение земель

Общая площадь всего	В том числе									
	лесные земли					нелесные земли				
	занятые лесными насаждениями	лесные культуры в том числе	лесные питомники, плантации	не занятые лесными насаждениями	итого	дороги	просеки	болота	другие	итого
1	2	3	4	5	6	7	8	9	10	11
0,0790	0,0790	-	-	-	0,0790	-	-	-	-	-

5. Характеристика насаждений проектируемого лесного участка представлена в таблице 5.5.

Таблица 5.5 Характеристика насаждений проектируемого лесного участка

Участок лесничества/участок (при наличии)	Номер квартала	Номер выдела	Состав насаждения или характеристика лесного участка при отсутствии насаждения	Площадь (га)/запас древесины при наличии (куб. м)	В том числе по группам возраста древостоя (га/куб. м)			
					молодняк и	средне-возрастные	приспевающие	спелые и перестойные
1	2	3	4	6	7	8	9	10
Ленинское	142	12	7Б2ОС1ОЛС	0,0790/17	-	-	-	0,0790/17
<b>Итого:</b>				0,0790/17	-	-	-	0,0790/17

Взам. инв. №

Подп. и дата

Инв. № подл.

Лист  
237

НКНХ.5273-ПМТ2.8

Таблица 5.6 Средние таксационные показатели насаждений проектируемого лесного участка

Целевое назначение лесов	Лесной квартал / лесотаксационный выдел	Хозяйство, преобладающая порода	Состав насаждения	Возраст насаждений	Бонитет насаждений	Полнота, сумма площадей сечений	Средний запас древесины (куб. м/га)			
							Молодняки	средневозрастные	приспевающие	спелые и перестойные
1	2	3	4	5	6	7	8	9	10	11
Защитные леса	142 / 12	Мягколиственное, Б	7Б2ОС1ОЛС	65	1	0,7	-	-	-	220

6. Виды и объемы использования лесов на проектируемом лесном участке представлены в таблице 5.7.

Таблица 5.7 Виды и объемы использования лесов на проектируемом лесном участке.

Целевое назначение лесов	Хозяйство (хвойное, твердолиственное, мягколиственное)	Площадь, га	Единица измерения	Объемы использования лесов (изъятия лесных ресурсов)
1	2	3	4	5
Вид использования лесов – строительство, реконструкция, эксплуатация линейных объектов				
Цель предоставления лесного участка - строительство, реконструкция, эксплуатация линейных объектов – трубопровод магистральный				
Защитные леса	Мягколиственное	0,0790	куб. м	17
<b>Итого:</b>			<b>куб. м</b>	<b>17</b>

7. Виды разрешенного использования лесов на проектируемом лесном участке

Лесохозяйственным регламентом, утвержденным Приказом Министерства лесного хозяйства Республики Татарстан №113-осн от 19.02.2019 г. (с изм. от 28.12.2021 г. №712-осн) в границах Ленинского участкового лесничества ГКУ «Сабинское лесничество» квартал 142 (ч. выд. 12) Тюлячинского муниципального района Республики Татарстан и соответственно на проектируемом лесном участке установлены следующие виды разрешенного использования лесов:

- Заготовка древесины (статьи 25, 29 Лесного кодекса РФ);
- Заготовка древесины (статьи 25, 29 Лесного кодекса РФ);
- Заготовка живицы (статьи 25, 31 Лесного кодекса РФ);
- Заготовка и сбор недревесных лесных ресурсов (статьи 25, 32 Лесного кодекса РФ);
- Заготовка пищевых лесных ресурсов и сбор лекарственных растений (статьи 25, 35 Лесного кодекса РФ);
- Осуществление видов деятельности в сфере охотничьего хозяйства (статьи 25, 36 Лесного кодекса РФ);
- Использование лесов для ведения сельского хозяйства (статьи 25, 38 Лесного кодекса РФ);
- Осуществление научно-исследовательской, образовательной деятельности (статьи 25, 40 Лесного кодекса РФ);
- Осуществление рекреационной деятельности (статьи 25, 41 Лесного кодекса РФ);
- Выращивание лесных плодовых, ягодных, декоративных растений, лекарственных растений (статьи 25, 39 Лесного кодекса РФ);
- Создание лесных питомников и их эксплуатация (статьи 25, 39.1 Лесного кодекса РФ);
- Осуществление геологического изучения недр, разведка и добыча полезных ископаемых (статьи 25, 43 Лесного кодекса РФ);
- Строительство и эксплуатация водохранилищ и иных искусственных водных объектов, а также гидротехнических сооружений, морских портов, морских терминалов, речных портов, причалов (статьи 25, 44 Лесного кодекса РФ);
- Строительство, реконструкция, эксплуатация линейных объектов (статьи 25, 45 Лесного кодекса РФ);

Взам. инв. №	
Подп. и дата	
Инв. № подл.	

Изм.	Кол.уч.	Лист	№док	Подп.	Дата	<b>НКНХ.5273-ПМТ2.8</b>	Лист
							238

РФ);

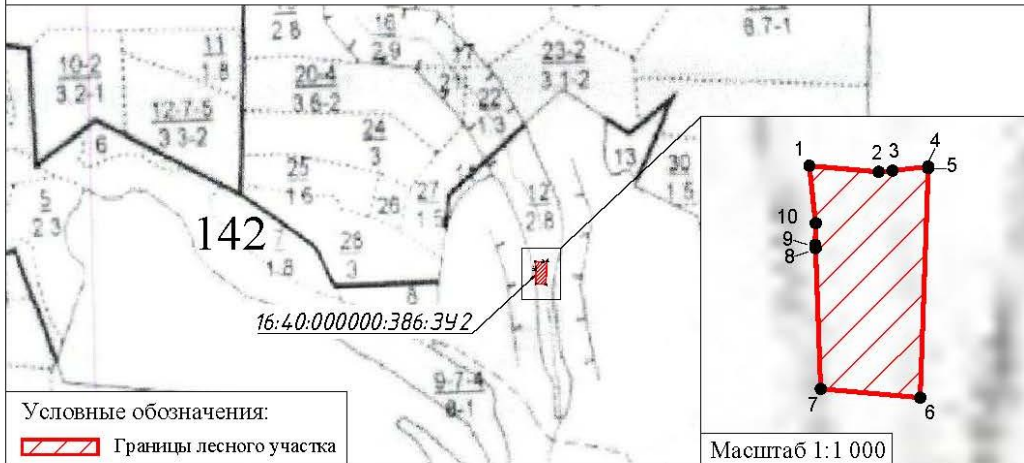
- Осуществление религиозной деятельности (статьи 25, 47 Лесного кодекса РФ).

8. Сведения об обременениях проектируемого лесного участка.

Наименование правообладателя: ГБУ «Учебно-опытный Сабинский лесхоз», ИНН / КПП: 1635000845 / 163501001. Назначение лесного участка (виды использования): осуществление научно-исследовательской и образовательной деятельности, ведение охотничьего хозяйства и осуществление охоты. Документы-основания пользования лесным участком: договор постоянного (бессрочного) пользования №б/н от 21.11.2007 г.; договор аренды № б/н от 20.01.2008 г., срок пользования – 49 лет.

**Схема расположения лесного участка**

Наименование субъекта РФ: Республика Татарстан  
 Наименование категории земель, на которой расположено лесничество: Земли лесного фонда  
 Наименование лесничества: Сабинское  
 Наименование участкового лесничества: Ленинское  
 Квартал (выдел): 142 (выделы 12)  
 Масштаб: 1:10 000  
 Общая площадь лесного участка: 0,0790 га



Помера точек	Координаты		Расстояние в метрах	Румб	Дирекционный угол: град,мин
	X	Y			
16:40:000000:386:3У2					
1	490530.90	1360175.47	12.61	ЮВ 84°59'41"	95°0'19"
2	490529.80	1360188.03	2.49	СВ 84°42'5"	84°42'5"
3	490530.03	1360190.51	6.52	СВ 83°39'35"	83°39'35"
4	490530.75	1360196.99	0.29	ЮВ 3°56'43"	176°3'17"
5	490530.46	1360197.01	41.50	ЮЗ 2°0'9"	182°0'9"
6	490488.99	1360195.56	18.08	СЗ 84°59'11"	275°0'49"
7	490490.57	1360177.55	25.45	СЗ 2°4'19"	357°55'41"
8	490516.00	1360176.63	0.60	СЗ 7°43'19"	352°16'41"
9	490516.59	1360176.55	3.93	СВ 1°9'58"	1°9'58"
10	490520.52	1360176.63	10.45	СЗ 6°22'36"	353°37'24"
1	490530.90	1360175.47			

Рисунок 5.1 – Схема расположения лесного участка 16:40:000000:386:3У2

Взам. инв. №	
Подп. и дата	
Инв. № подл.	

Изм.	Кол.уч.	Лист	№док	Подп.	Дата	<b>НКНХ.5273-ПМТ2.8</b>	Лист
							239

## 6. Сведения о лесном участке 16:40:000000:386:3У4

Участок проектирования затрагивает земли лесного фонда, а именно выделы 7,8,9 квартала 142 Ленинского участкового лесничества ГКУ «Сабинское лесничество».

### Территориальное расположение и основные характеристики лесного участка.

1. Местоположение, границы и площадь проектируемого лесного участка представлены в таблице 6.1. Категория земель – земли лесного фонда.

Таблица 6.1 Местоположение, границы и площадь проектируемого лесного участка

Наименование лесничества	Наименование участкового лесничества (хозяйства)	Номер лесных кварталов	Номера лесотаксационных выделов (их частей)	Площадь, га	ОЗУ
Ленинское участковое лесничество, ГКУ «Сабинское лесничество» Тюлячинский муниципальный район Республики Татарстан					
ГКУ «Сабинское лесничество»	Ленинское участковое лесничество	142	ч. выд. 7	0,0102	-
			ч. выд. 8	0,0013	-
			ч. выд. 9	0,6556	-
<b>Итого</b>				0,6671	

Площадь проектируемого лесного участка – 0,6671 га.

2. Целевое назначение земель представлено в таблице 6.2.

В соответствии с приказом Федерального агентства лесного хозяйства от 17 октября 2008 года №320 «Об определении количества лесничества на территории Республики Татарстан и установления их границ» Ленинское участковое лесничество входит в состав «ГКУ Сабинское лесничество».

На момент проектирования лесного участка распространяется действие лесохозяйственного регламента, утвержденного приказом Министерства лесного хозяйства на территории ГКУ «Сабинское лесничество» от 19.02.2019г. №113-осн (с изм. от 28.12.2021 г. №712-осн).

Согласно указанным документам лесного планирования квартал 142 (ч. выд. 7, 8, 9) Ленинского участкового лесничества, ГКУ «Сабинское лесничество» Тюлячинского муниципального района Республики Татарстан, относятся к эксплуатационным лесам.

Таблица 6.2 Распределение площади проектируемого лесного участка по видам целевого назначения лесов на защитные (по их категориям), эксплуатационные и резервные леса

Целевое назначение лесов	Площадь, га
1	2
Защитные леса, всего:	-
1) леса, расположенные на особо охраняемых природных территориях;	-
2) леса, расположенные в водоохраных зонах;	-
3) леса, выполняющие функции защиты природных и иных объектов,	-
Из них:	
а) леса, расположенные в первом и втором поясах зон санитарной охраны источников питьевого и хозяйственно-бытового водоснабжения;	-
б) защитные полосы лесов;	-
в) леса, расположенные в лесопарковых зонах;	-
г) городские леса;	-
д) леса, расположенные в первой и третьей зонах округов санитарно (горно- санитарной) охраны лечебно-оздоровительных местностей и курортов	-
4) ценные леса,	-
Из них:	
а) государственные защитные лиственные полосы	-
б) противозрозийные леса;	-
в) леса, расположенные в пустынных зонах;	-
в) леса, расположенные в полупустынных зонах;	-
в) леса, расположенные в лесостепных зонах;	-
в) леса, расположенные в степях;	-
в) леса, расположенные в горах;	-
г) леса, имеющие научное или историческое значение;	-
д) орехово-промысловые зоны;	-
е) лесные плодовые насаждения;	-
ж) ленточные боры;	-
з) запретные полосы лесов, расположенные вдоль водных объектов;	-
и) нерестоохраняемые полосы лесов;	-
Эксплуатационные леса, всего:	0,6671
Резервные леса, всего:	-

Взам. инв. №	
Подп. и дата	
Инв. № подл.	

Изм.	Кол.уч.	Лист	№док	Подп.	Дата	<b>НКНХ.5273-ПМТ2.8</b>	Лист
							240

Целевое назначение лесов	Площадь, га
1	2
Всего лесов:	0,6671

### 3. Количественные и качественные характеристики проектируемого лесного участка.

Количественные и качественные характеристики проектируемого лесного участка составляются на основании данных государственного лесного реестра (лесоустроительные планшеты, планы лесонасаждений с учетом текущих изменений). Текущими изменениями в лесоустроительных материалах являются все происходящие изменения в лесном фонде в течение ревизионного периода с (момента последнего лесоустройства по настоящее время), связанные с хозяйственной деятельностью, воздействием природных факторов, изменением лесного законодательства, проведением натурных обследований и др. заверенные лесничеством копии материалов лесоустройства с учетом текущих изменений являются обязательным приложением к проектной документации.

### 4. Распределение земель представлено в таблицах 6.3 - 6.4.

Таблица 6.3 Распределение площади проектируемого лесного участка по категориям земель лесного фонда

Показатели	Площадь, га
1	2
1 Общая площадь земель лесного фонда	0,6671
2. Лесные земли, всего	0,6658
2.1 Покрытые лесной растительностью, всего	0,6658
2.1.1. в том числе лесные культуры	0,0102
2.2 Не покрытые лесной растительностью, всего	-
в том числе: не сомкнувшиеся лесные культуры	-
лесные питомники, плантации	-
редины естественные	-
фонд лесовосстановления, всего	-
в том числе: гари	-
погибшие древостои	-
вырубки	-
прогалины, пустыри	-
3. Не лесные земли, всего	0,0013
в том числе: пашни	-
сенокосы	-
пастбища, луга	0,0013
воды	-
дороги, просеки	-
трассы коммуникации, усадьбы и пр.	-
болота	-
пески	-
прочие земли	-

Таблица 6.4 Распределение земель

Общая площадь всего	В том числе									
	лесные земли					нелесные земли				
	занятые лесными насаждениями	лесные культуры в том числе	лесные питомники, плантации	не занятые лесными насаждениями	итого	дороги	просеки	болота	другие	итого
1	2	3	4	5	6	7	8	9	10	11
0,6671	0,6658	0,0102	-	-	0,6658	-	-	-	0,0013	0,0013

### 5. Характеристика насаждений проектируемого лесного участка представлена в таблице 6.5.

Таблица 6.5 Характеристика насаждений проектируемого лесного участка

Участок	все лесничества/участки (при наличии)	Номер квартала	Номер выдела	Состав насаждения или характеристика лесного участка при отсутствии насаждения	Площадь (га)/запас древесины при наличии (куб. м)	В том числе по группам возраста древостоя (га/куб. м)			
						молодняк и	средне-возрастные	приспевающие	спелые и перестойные
1	2	3	4	5	6	7	8	9	10
Ленинское	142	7		Лесные культуры 8С2Е	0,0102/1	0,0102/1	-	-	-
		8		Пастбище, выгон	0,0013/-	-	-	-	-
		9		6Б4ЛП	0,6556/125	-	-	-	0,6556/125
<b>Итого:</b>					0,6671/126	0,0102/1	-	-	0,6556/125

Взам. инв. №	
Подп. и дата	
Инв. № подл.	

Таблица 6.6 Средние таксационные показатели насаждений проектируемого лесного участка

Целевое назначение лесов	Лесной квартал / лесотаксационный выдел	Хозяйство, преобладающая порода	Состав насаждения	Возраст насаждений	Бонитет насаждений	Полнота, сумма площадей сечений	Средний запас древесины (куб. м/га)			
							Молодняки	средневозрастные	приспевающие	спелые и перестойные
1	2	3	4	5	6	7	8	9	10	11
Эксплуатационные леса	142 / 7	Хвойное, С	8С2Е	25	1	0,7	110	-	-	-
	142 / 8	-	-	-	-	-	-	-	-	-
	142 / 9	Мяголиственное, Б	6Б4ЛП	65	1	0,6	-	-	-	190

6. Виды и объемы использования лесов на проектируемом лесном участке представлены в таблице 6.7.

Таблица 6.7 Виды и объемы использования лесов на проектируемом лесном участке.

Целевое назначение лесов	Хозяйство (хвойное, твердолиственное, мягколиственное)	Площадь, га	Единица измерения	Объемы использования лесов (изъятия лесных ресурсов)
1	2	3	4	5
Вид использования лесов – строительство, реконструкция, эксплуатация линейных объектов				
Цель предоставления лесного участка - строительство, реконструкция, эксплуатация линейных объектов – трубопровод магистральный				
Эксплуатационные леса	Хвойное	0,0102	куб. м	1
	Мяголиственное	0,6556	куб. м	125
<b>Итого:</b>			<b>куб. м</b>	<b>126</b>

7. Виды разрешенного использования лесов на проектируемом лесном участке

Лесохозяйственным регламентом, утвержденным Приказом Министерства лесного хозяйства Республики Татарстан №113-осн от 19.02.2019 г. (с изм. от 28.12.2021 г. №712-осн) в границах Ленинского участкового лесничества ГКУ «Сабинское лесничество» квартал 142 (ч. выд. 7, 8, 9) Тюлячинского муниципального района Республики Татарстан и соответственно на проектируемом лесном участке установлены следующие виды разрешенного использования лесов:

- Заготовка древесины (статьи 25, 29 Лесного кодекса РФ);
- Заготовка живицы (статьи 25, 31 Лесного кодекса РФ);
- Заготовка и сбор недревесных лесных ресурсов (статьи 25, 32 Лесного кодекса РФ);
- Заготовка пищевых лесных ресурсов и сбор лекарственных растений (статьи 25, 35 Лесного кодекса РФ);
- Осуществление видов деятельности в сфере охотничьего хозяйства (статьи 25, 36 Лесного кодекса РФ);
- Использование лесов для ведения сельского хозяйства (статьи 25, 38 Лесного кодекса РФ);
- Осуществление научно-исследовательской, образовательной деятельности (статьи 25, 40 Лесного кодекса РФ);
- Осуществление рекреационной деятельности (статьи 25, 41 Лесного кодекса РФ);
- Создание лесных плантаций и их эксплуатация (статьи 25, 42 Лесного кодекса РФ);
- Выращивание лесных плодовых, ягодных, декоративных растений, лекарственных растений (статьи 25, 39 Лесного кодекса РФ);
- Создание лесных питомников и их эксплуатация (статьи 25, 39.1 Лесного кодекса РФ);
- Осуществление геологического изучения недр, разведка и добыча полезных ископаемых (статьи 25, 43 Лесного кодекса РФ);
- Строительство и эксплуатация водохранилищ и иных искусственных водных объектов, а также гидротехнических сооружений, морских портов, морских терминалов, речных портов, причалов (статьи 25, 44 Лесного кодекса РФ);

Взам. инв. №	
Подп. и дата	
Инв. № подл.	

Изм.	Кол.уч.	Лист	№док	Подп.	Дата	<b>НКНХ.5273-ПМТ2.8</b>	Лист
							242

- Строительство, реконструкция, эксплуатация линейных объектов (статьи 25, 45 Лесного кодекса РФ);
- Переработка древесины и иных лесных ресурсов (статьи 25, 46 Лесного кодекса РФ);
- Осуществление религиозной деятельности (статьи 25, 47 Лесного кодекса РФ).

8. Сведения об обременениях проектируемого лесного участка.

Наименование правообладателя: ГБУ «Учебно-опытный Сабинский лесхоз», ИНН / КПП: 1635000845 / 163501001. Назначение лесного участка (виды использования): осуществление научно-исследовательской и образовательной деятельности, ведение охотничьего хозяйства и осуществление охоты. Документы-основания пользования лесным участком: договор постоянного (бессрочного) пользования №б/н от 21.11.2007 г.; договор аренды № б/н от 20.01.2008 г., срок пользования – 49 лет.

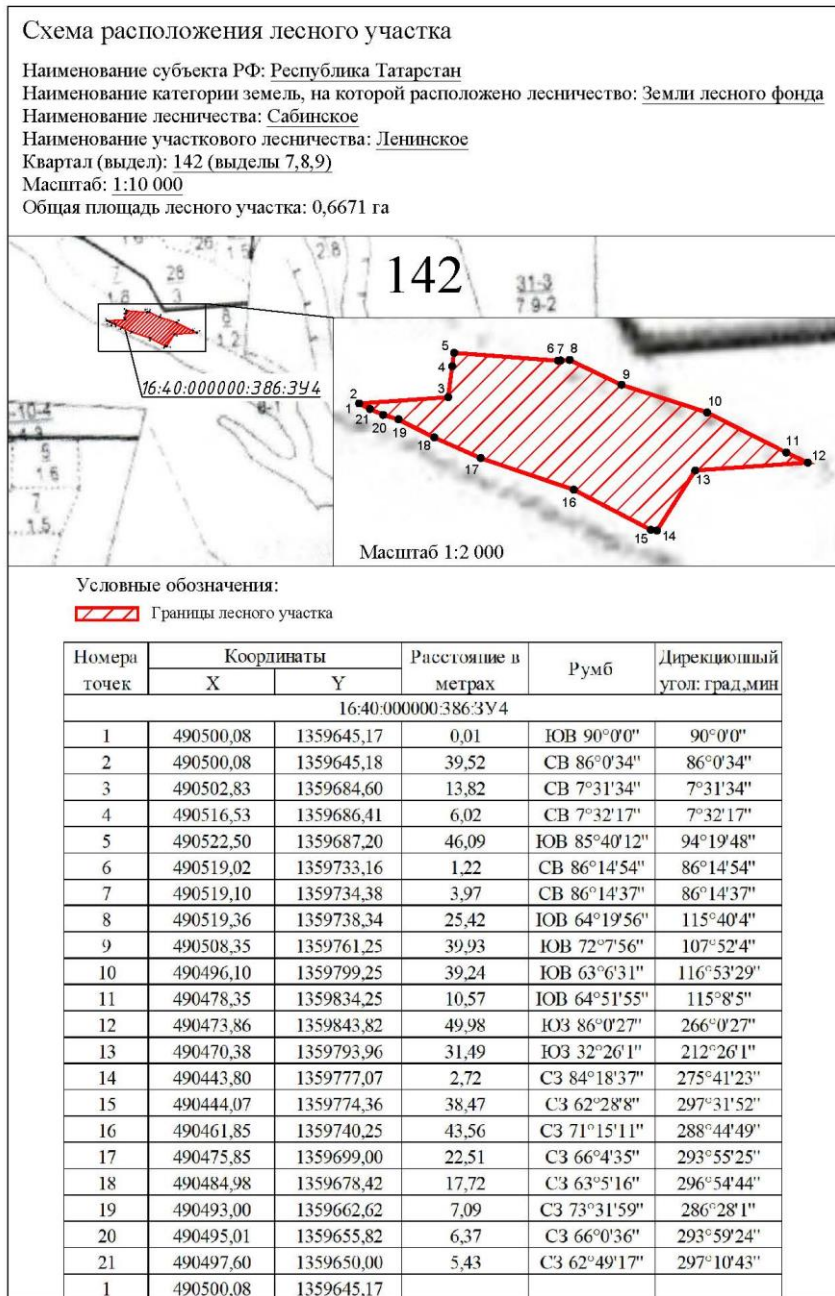


Рисунок 6.1 – Схема расположения лесного участка 16:40:000000:386:3У4

Взам. инв. №	
Подп. и дата	
Инв. № подл.	

Изм.	Кол.уч.	Лист	№док	Подп.	Дата	<b>НКНХ.5273-ПМТ2.8</b>	Лист
							243

## 7. Сведения о лесном участке 16:40:00000:386:3У5

Участок проектирования затрагивает земли лесного фонда, а именно выделы 4,5 квартала 142 Ленинского участкового лесничества ГКУ «Сабинское лесничество».

### Территориальное расположение и основные характеристики лесного участка.

1. Местоположение, границы и площадь проектируемого лесного участка представлены в таблице 7.1. Категория земель – земли лесного фонда.

Таблица 7.1 Местоположение, границы и площадь проектируемого лесного участка

Наименование лесничества	Наименование участкового лесничества (хозяйства)	Номер лесных кварталов	Номера лесотаксационных выделов (их частей)	Площадь, га	ОЗУ
Ленинское участковое лесничество, ГКУ «Сабинское лесничество» Тюлячинский муниципальный район Республики Татарстан					
ГКУ «Сабинское лесничество»	Ленинское участковое лесничество	142	ч. выд. 4	0,0801	-
			ч. выд. 5	0,0222	-
<b>Итого</b>				<b>0,1023</b>	

Площадь проектируемого лесного участка – 0,1023 га.

2. Целевое назначение земель представлено в таблице 7.2.

В соответствии с приказом Федерального агентства лесного хозяйства от 17 октября 2008 года №320 «Об определении количества лесничества на территории Республики Татарстан и установления их границ» Ленинское участковое лесничество входит в состав «ГКУ Сабинское лесничество».

На момент проектирования лесного участка распространяется действие лесохозяйственного регламента, утвержденного приказом Министерства лесного хозяйства на территории ГКУ «Сабинское лесничество» от 19.02.2019г. №113-осн.

Согласно указанным документам лесного планирования квартал 142 (ч. выд. 4,5) Ленинского участкового лесничества, ГКУ «Сабинское лесничество» Тюлячинского муниципального района Республики Татарстан, относятся к эксплуатационным лесам.

Таблица 7.2 Распределение площади проектируемого лесного участка по видам целевого назначения лесов на защитные (по их категориям), эксплуатационные и резервные леса

Целевое назначение лесов	Площадь, га
1	2
Защитные леса, всего:	-
1) леса, расположенные на особо охраняемых природных территориях;	-
2) леса, расположенные в водоохранных зонах;	-
3) леса, выполняющие функции защиты природных и иных объектов,	-
Из них:	
а) леса, расположенные в первом и втором поясах зон санитарной охраны источников питьевого и хозяйственно-бытового водоснабжения;	-
б) защитные полосы лесов;	-
в) леса, расположенные в лесопарковых зонах;	-
г) городские леса;	-
д) леса, расположенные в первой и третьей зонах округов санитарно (горно- санитарной) охраны лечебно-оздоровительных местностей и курортов	-
4) ценные леса,	-
Из них:	
а) государственные защитные лиственные полосы	-
б) противозерозионные леса;	-
в) леса, расположенные в пустынных зонах;	-
в) леса, расположенные в полупустынных зонах;	-
в) леса, расположенные в лесостепных зонах;	-
в) леса, расположенные в степях;	-
в) леса, расположенные в горах;	-
г) леса, имеющие научное или историческое значение;	-
д) орехово-промысловые зоны;	-
е) лесные плодовые насаждения;	-
ж) ленточные боры;	-
з) запретные полосы лесов, расположенные вдоль водных объектов;	-
и) нерестоохраняемые полосы лесов;	-

Взам. инв. №	
Подп. и дата	
Инв. № подл.	

Изм.	Кол.уч.	Лист	№док	Подп.	Дата	<b>НКНХ.5273-ПМТ2.8</b>	Лист
							244

Целевое назначение лесов	Площадь, га
1	2
Эксплуатационные леса, всего:	0,1023
Резервные леса, всего:	-
<b>Всего лесов:</b>	<b>0,1023</b>

### 3. Количественные и качественные характеристики проектируемого лесного участка.

Количественные и качественные характеристики проектируемого лесного участка составляются на основании данных государственного лесного реестра (лесостроительные планшеты, планы лесонасаждений с учетом текущих изменений). Текущими изменениями в лесостроительных материалах являются все происходящие изменения в лесном фонде в течение ревизионного периода с (момента последнего лесоустройства по настоящее время), связанные с хозяйственной деятельностью, воздействием природных факторов, изменением лесного законодательства, проведением натурных обследований и др. заверенные лесничеством копии материалов лесоустройства с учетом текущих изменений являются обязательным приложением к проектной документации.

### 4. Распределение земель представлено в таблицах 7.3 - 7.4.

Таблица 7.3 Распределение площади проектируемого лесного участка по категориям земель лесного фонда

Показатели	Площадь, га
1	2
1 Общая площадь земель лесного фонда	0,1023
2. Лесные земли, всего	0,1023
2.1 Покрытые лесной растительностью, всего	0,1023
2.1.1. в том числе лесные культуры	-
2.2 Не покрытые лесной растительностью, всего	-
в том числе: не сомкнувшиеся лесные культуры	-
лесные питомники, плантации	-
редины естественные	-
фонд лесовосстановления, всего	-
в том числе: гари	-
погибшие древостои	-
вырубки	-
прогалины, пустыри	-
3. Не лесные земли, всего	-
в том числе: пашни	-
сенокосы	-
пастбища, луга	-
воды	-
дороги, просеки	-
трассы коммуникации, усадьбы и пр.	-
болота	-
пески	-
прочие земли	-

Таблица 7.4 Распределение земель

Общая площадь всего	В том числе									
	лесные земли					нелесные земли				
	занятые лесными насаждениями	лесные культуры в том числе	лесные питомники, плантации	не занятые лесными насаждениями	итого	дороги	просеки	болота	другие	итого
1	2	3	4	5	6	7	8	9	10	11
<b>0,1023</b>	0,1023	-	-	-	0,1023	-	-	-	-	-

### 5. Характеристика насаждений проектируемого лесного участка представлена в таблице 7.5.

Таблица 7.5 Характеристика насаждений проектируемого лесного участка

Участков ое лесничества/урочище (при наличии)	Номер квартала	Номер выдела	Состав насаждения или характеристика лесного участка при отсутствии насаждения	Площадь (га)/запас древесины при наличии (куб. м)	В том числе по группам возраста древостоя (га/куб. м)			
					молодняк и	средне-возрастные	приспевающие	спелые и перестойные
1	2	3	4	6	7	8	9	10
Ленинское	142	4	5ДН4Б1ЛП	0,0801/2	-	-	-	0,0801/2
		5	5ДН5Б	0,0222/1	-	-	-	0,0222/1
<b>Итого:</b>				<b>0,1023/3</b>	<b>-</b>	<b>-</b>	<b>-</b>	<b>0,1023/3</b>

Взам. инв. №	
Подп. и дата	
Инв. № подл.	

Изм.	Кол.уч.	Лист	№ док	Подп.	Дата	<b>НКНХ.5273-ПМТ2.8</b>	Лист
							245

Таблица 7.6 Средние таксационные показатели насаждений проектируемого лесного участка

Целевое назначение лесов	Лесной квартал / лесотаксационный выдел	Хозяйство, преобладающая порода	Состав насаждения	Возраст насаждений	Бонитет насаждений	Полнота, сумма площадей сечений	Средний запас древесины (куб. м/га)			
							Молодняки	средневозрастные	приспевающие	спелые и перестойные
1	2	3	4	5	6	7	8	9	10	11
Эксплуатационные леса	142 / 4	Твердолиственное, ДН	5ДН4Б1ЛП	65	3	0,6				25
	142 / 5	Твердолиственное, ДН	5ДН5Б	55	3	0,6				45

6. Виды и объемы использования лесов на проектируемом лесном участке представлены в таблице 7.7.

Таблица 7.7 Виды и объемы использования лесов на проектируемом лесном участке.

Целевое назначение лесов	Хозяйство (хвойное, твердолиственное, мягколиственное)	Площадь, га	Единица измерения	Объемы использования лесов (изъятия лесных ресурсов)
1	2	3	4	5
Вид использования лесов – строительство, реконструкция, эксплуатация линейных объектов				
Цель предоставления лесного участка - строительство, реконструкция, эксплуатация линейных объектов – трубопровод магистральный				
Эксплуатационные леса	Твердолиственное	0,1023	куб. м	3
<b>Итого:</b>			<b>куб. м</b>	<b>3</b>

7. Виды разрешенного использования лесов на проектируемом лесном участке

Лесохозяйственным регламентом, утвержденным Приказом Министерства лесного хозяйства Республики Татарстан №113-осн от 19.02.2019 г. в границах Ленинского участкового лесничества ГКУ «Сабинское лесничество» квартал 142 (ч. выд. 4,5) Тюлячинского муниципального района Республики Татарстан и соответственно на проектируемом лесном участке установлены следующие виды разрешенного использования лесов:

- Заготовка древесины (статьи 25, 29 Лесного кодекса РФ);
- Заготовка живицы (статьи 25, 31 Лесного кодекса РФ);
- Заготовка и сбор недревесных лесных ресурсов (статьи 25, 32 Лесного кодекса РФ);
- Заготовка пищевых лесных ресурсов и сбор лекарственных растений (статьи 25, 35 Лесного кодекса РФ);
- Осуществление видов деятельности в сфере охотничьего хозяйства (статьи 25, 36 Лесного кодекса РФ);
- Использование лесов для ведения сельского хозяйства (статьи 25, 38 Лесного кодекса РФ);
- Осуществление научно-исследовательской, образовательной деятельности (статьи 25, 40 Лесного кодекса РФ);
- Осуществление рекреационной деятельности (статьи 25, 41 Лесного кодекса РФ);
- Создание лесных плантаций и их эксплуатация (статьи 25, 42 Лесного кодекса РФ);
- Выращивание лесных плодовых, ягодных, декоративных растений, лекарственных растений (статьи 25, 39 Лесного кодекса РФ);
- Создание лесных питомников и их эксплуатация (статьи 25, 39.1 Лесного кодекса РФ);
- Осуществление геологического изучения недр, разведка и добыча полезных ископаемых (статьи 25, 43 Лесного кодекса РФ);
- Строительство и эксплуатация водохранилищ и иных искусственных водных объектов, а также гидротехнических сооружений, морских портов, морских терминалов, речных портов, причалов (статьи 25, 44 Лесного кодекса РФ);

Взам. инв. №	
Подп. и дата	
Инв. № подл.	

- Строительство, реконструкция, эксплуатация линейных объектов (статьи 25, 45 Лесного кодекса РФ);
  - Переработка древесины и иных лесных ресурсов (статьи 25, 46 Лесного кодекса РФ);
  - Осуществление религиозной деятельности (статьи 25, 47 Лесного кодекса РФ).
8. Сведения об обременениях проектируемого лесного участка.  
По данным государственного лесного реестра обременений на проектируемом лесном участке нет.

### Схема расположения лесного участка

Наименование субъекта РФ: Республика Татарстан

Наименование категории земель, на которой расположено лесничество: Земли лесного фонда

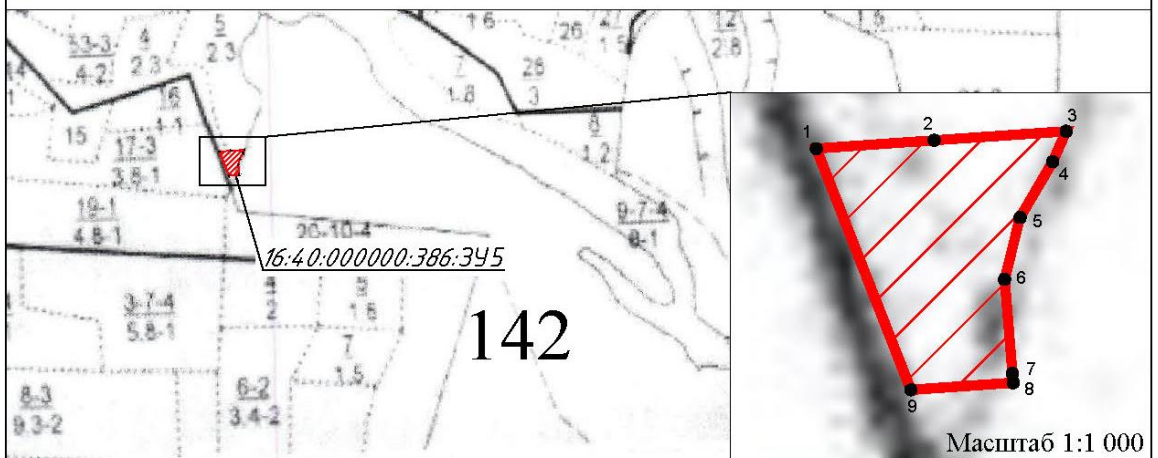
Наименование лесничества: Сабинское

Наименование участкового лесничества: Ленинское

Квартал (выдел): 142 (выделы 4,5)

Масштаб: 1:10 000

Общая площадь лесного участка: 0,1023 га



Условные обозначения:

Границы лесного участка

Номера точек	Координаты		Расстояние в метрах	Румб	Дирекционный угол: град,мин
	X	Y			
16:40:000000:386:3У5					
1	490470,49	1359222,11	19,08	СВ 86°0'8"	86°0'8"
2	490471,82	1359241,14	21,34	СВ 86°1'24"	86°1'24"
3	490473,3	1359262,43	5,41	ЮЗ 23°46'8"	203°46'8"
4	490468,35	1359260,25	10,42	ЮЗ 30°15'23"	210°15'23"
5	490459,35	1359255,00	10,31	ЮЗ 14°2'10"	194°2'10"
6	490449,35	1359252,5	15,30	ЮВ 4°41'9"	175°18'51"
7	490434,1	1359253,75	1,50	ЮВ 5°22'4"	174°37'56"
8	490432,61	1359253,89	16,55	ЮЗ 85°58'52"	265°58'52"
9	490431,45	1359237,38	41,92	СЗ 21°21'44"	338°38'16"
1	490470,49	1359222,11			

Рисунок 7.1 – Схема расположения лесного участка 16:40:000000:386:3У5

Взам. инв. №

Подп. и дата

Инв. № подл.

Изм.	Кол.уч.	Лист	№док	Подп.	Дата
------	---------	------	------	-------	------

НКНХ.5273-ПМТ2.8

Лист  
247

## 8. Сведения о лесном участке 16:35:00000:376:3У1

Участок проектирования затрагивает земли лесного фонда, а именно выдел 41 квартала 191 Корсинского участкового лесничества ГКУ «Сабинское лесничество».

### Территориальное расположение и основные характеристики лесного участка.

1. Местоположение, границы и площадь проектируемого лесного участка представлены в таблице 8.1.  
Категория земель – земли лесного фонда.

Таблица 8.1 Местоположение, границы и площадь проектируемого лесного участка

Наименование лесничества	Наименование участкового лесничества (хозяйства)	Номер лесных кварталов	Номера лесотаксационных выделов (их частей)	Площадь, га	ОЗУ
Корсинское участковое лесничество, ГКУ «Сабинское лесничество» Сабинский муниципальный район Республики Татарстан					
ГКУ «Сабинское лесничество»	Корсинское участковое лесничество	191	ч. выд. 41	0,0148	-
<b>Итого</b>				0,0148	

Площадь проектируемого лесного участка – 0,0148 га.

2. Целевое назначение земель представлено в таблице 8.2.

В соответствии с приказом Федерального агентства лесного хозяйства от 17 октября 2008 года №320 «Об определении количества лесничества на территории Республики Татарстан и установления их границ» Корсинское участковое лесничество входит в состав «ГКУ Сабинское лесничество».

На момент проектирования лесного участка распространяется действие лесохозяйственного регламента, утвержденного приказом Министерства лесного хозяйства на территории ГКУ «Сабинское лесничество» от 19.02.2019г. №113-осн.

Согласно указанным документам лесного планирования квартал 191 (ч. выд. 41) Корсинского участкового лесничества, ГКУ «Сабинское лесничество» Сабинского муниципального района Республики Татарстан, относятся к эксплуатационным лесам.

Таблица 8.2 Распределение площади проектируемого лесного участка по видам целевого назначения лесов на защитные (по их категориям), эксплуатационные и резервные леса

Целевое назначение лесов	Площадь, га
1	2
Защитные леса, всего:	-
1) леса, расположенные на особо охраняемых природных территориях;	-
2) леса, расположенные в водоохраных зонах;	-
3) леса, выполняющие функции защиты природных и иных объектов,	-
Из них:	
а) леса, расположенные в первом и втором поясах зон санитарной охраны источников питьевого и хозяйственно-бытового водоснабжения;	-
б) защитные полосы лесов;	-
в) леса, расположенные в лесопарковых зонах;	-
г) городские леса;	-
д) леса, расположенные в первой и третьей зонах округов санитарно (горно- санитарной) охраны лечебно-оздоровительных местностей и курортов	-
4) ценные леса,	-
Из них:	
а) государственные защитные лиственные полосы	-
б) противозерозионные леса;	-
в) леса, расположенные в пустынных зонах;	-
в) леса, расположенные в полупустынных зонах;	-
в) леса, расположенные в лесостепных зонах;	-
в) леса, расположенные в степях;	-
в) леса, расположенные в горах;	-
г) леса, имеющие научное или историческое значение;	-
д) орехово-промысловые зоны;	-
е) лесные плодовые насаждения;	-
ж) ленточные боры;	-
з) запретные полосы лесов, расположенные вдоль водных объектов;	-
и) нерестоохраняемые полосы лесов;	-
Эксплуатационные леса, всего:	0,0148

Взам. инв. №	
Подп. и дата	
Инв. № подл.	

						<b>НКНХ.5273-ПМТ2.8</b>	Лист 248
Изм.	Кол.уч.	Лист	№док	Подп.	Дата		

Целевое назначение лесов	Площадь, га
1	2
Резервные леса, всего:	-
<b>Всего лесов:</b>	0,0148

3. Количественные и качественные характеристики проектируемого лесного участка.

Количественные и качественные характеристики проектируемого лесного участка составляются на основании данных государственного лесного реестра (лесоустроительные планшеты, планы лесонасаждений с учетом текущих изменений). Текущими изменениями в лесоустроительных материалах являются все происходящие изменения в лесном фонде в течение ревизионного периода с (момента последнего лесоустройства по настоящее время), связанные с хозяйственной деятельностью, воздействием природных факторов, изменением лесного законодательства, проведением натурных обследований и др. заверенные лесничеством копии материалов лесоустройства с учетом текущих изменений являются обязательным приложением к проектной документации.

4. Распределение земель представлено в таблицах 8.3 - 8.4.

Таблица 8.3 Распределение площади проектируемого лесного участка по категориям земель лесного фонда

Показатели	Площадь, га
1	2
1 Общая площадь земель лесного фонда	0,0148
2. Лесные земли, всего	0,0148
2.1 Покрытые лесной растительностью, всего	0,0148
2.1.1. в том числе лесные культуры	-
2.2 Не покрытые лесной растительностью, всего	-
в том числе: не сомкнувшиеся лесные культуры	-
лесные питомники, плантации	-
редины естественные	-
фонд лесовосстановления, всего	-
в том числе: гари	-
погибшие древостои	-
вырубки	-
прогалины, пустыри	-
3. Не лесные земли, всего	-
в том числе: пашни	-
сенокосы	-
пастбища, луга	-
водоёмы	-
дороги, просеки	-
трассы коммуникации, усадьбы и пр.	-
болота	-
пески	-
прочие земли	-

Таблица 8.4 Распределение земель

Общая площадь всего	В том числе									
	лесные земли					нелесные земли				
	занятые лесными насаждениями	лесные культуры в том числе	лесные питомники, плантации	не занятые лесными насаждениями	итого	дороги	просеки	болота	другие	итого
1	2	3	4	5	6	7	8	9	10	11
0,0148	0,0148	-	-	-	0,0148	-	-	-	-	-

5. Характеристика насаждений проектируемого лесного участка представлена в таблице 8.5.

Таблица 8.5 Характеристика насаждений проектируемого лесного участка

Участок лесничества/урочище (при наличии)	Номер квартала	Номер выдела	Состав насаждения или характеристика лесного участка при отсутствии насаждения	Площадь (га)/запас древесины при наличии (куб. м)	В том числе по группам возраста древостоя (га/куб. м)				
					молодняк и	средне-возрастные	приспевающие	спелые и перестойные	
1	2	3	4	5	6	7	8	9	10
Корсинское	191	41	4ЛП2ОС1Б2КЛ1ДН	0,0148 / 3	-	-	-	-	0,0148 / 3
<b>Итого:</b>					0,0148 / 3	-	-	-	0,0148 / 3

Взам. инв. №

Подп. и дата

Инв. № подл.

Изм.	Кол.уч.	Лист	№ док.	Подп.	Дата	<b>НКНХ.5273-ПМТ2.8</b>	Лист
							249

Таблица 8.6 Средние таксационные показатели насаждений проектируемого лесного участка

Целевое назначение лесов	Лесной квартал / лесотаксационный выдел	Хозяйство, преобладающая порода	Состав насаждения	Возраст насаждений	Бонитет насаждений	Полнота, сумма площадей сечений	Средний запас древесины (куб. м/га)			
							Молодняки	средневозрастные	приспевающие	спелые и перестойные
1	2	3	4	5	6	7	8	9	10	11
Эксплуатационные леса	191 / 41	Мягколиственное, ЛП	4ЛП2ОС1Б2 КЛ1ДН	85	3	0,5	-	-	-	203

6. Виды и объемы использования лесов на проектируемом лесном участке представлены в таблице 8.7.

Таблица 8.7 Виды и объемы использования лесов на проектируемом лесном участке.

Целевое назначение лесов	Хозяйство (хвойное, твердолиственное, мягколиственное)	Площадь, га	Единица измерения	Объемы использования лесов (изъятия лесных ресурсов)
1	2	3	4	5
Вид использования лесов – строительство, реконструкция, эксплуатация линейных объектов				
Цель предоставления лесного участка - строительство, реконструкция, эксплуатация линейных объектов – трубопровод магистральный				
Эксплуатационные леса	Мягколиственное	0,0148	куб. м	2
<b>Итого:</b>			<b>куб. м</b>	<b>2</b>

7. Виды разрешенного использования лесов на проектируемом лесном участке

Лесохозяйственным регламентом, утвержденным Приказом Министерства лесного хозяйства Республики Татарстан №113-осн от 19.02.2019 г. в границах Корсинского участкового лесничества ГКУ «Сабинское лесничество» квартал 191 (ч. выд. 41) Сабинского муниципального района Республики Татарстан и соответственно на проектируемом лесном участке установлены следующие виды разрешенного использования лесов:

- Заготовка древесины (статьи 25, 29 Лесного кодекса РФ);
- Заготовка живицы (статьи 25, 31 Лесного кодекса РФ);
- Заготовка и сбор недревесных лесных ресурсов (статьи 25, 32 Лесного кодекса РФ);
- Заготовка пищевых лесных ресурсов и сбор лекарственных растений (статьи 25, 35 Лесного кодекса РФ);
- Осуществление видов деятельности в сфере охотничьего хозяйства (статьи 25, 36 Лесного кодекса РФ);
- Использование лесов для ведения сельского хозяйства (статьи 25, 38 Лесного кодекса РФ);
- Осуществление научно-исследовательской, образовательной деятельности (статьи 25, 40 Лесного кодекса РФ);
- Осуществление рекреационной деятельности (статьи 25, 41 Лесного кодекса РФ);
- Создание лесных плантаций и их эксплуатация (статьи 25, 42 Лесного кодекса РФ);
- Выращивание лесных плодовых, ягодных, декоративных растений, лекарственных растений (статьи 25, 39 Лесного кодекса РФ);
- Создание лесных питомников и их эксплуатация (статьи 25, 39.1 Лесного кодекса РФ);
- Осуществление геологического изучения недр, разведка и добыча полезных ископаемых (статьи 25, 43 Лесного кодекса РФ);
- Строительство и эксплуатация водохранилищ и иных искусственных водных объектов, а также гидротехнических сооружений, морских портов, морских терминалов, речных портов, причалов (статьи 25, 44 Лесного кодекса РФ);
- Строительство, реконструкция, эксплуатация линейных объектов (статьи 25, 45 Лесного кодекса РФ);

Взам. инв. №	
Подп. и дата	
Инв. № подл.	

- Переработка древесины и иных лесных ресурсов (статьи 25, 46 Лесного кодекса РФ);
- Осуществление религиозной деятельности (статьи 25, 47 Лесного кодекса РФ).

8. Сведения об обременениях проектируемого лесного участка.

По данным государственного лесного реестра обременений на проектируемом лесном участке нет.

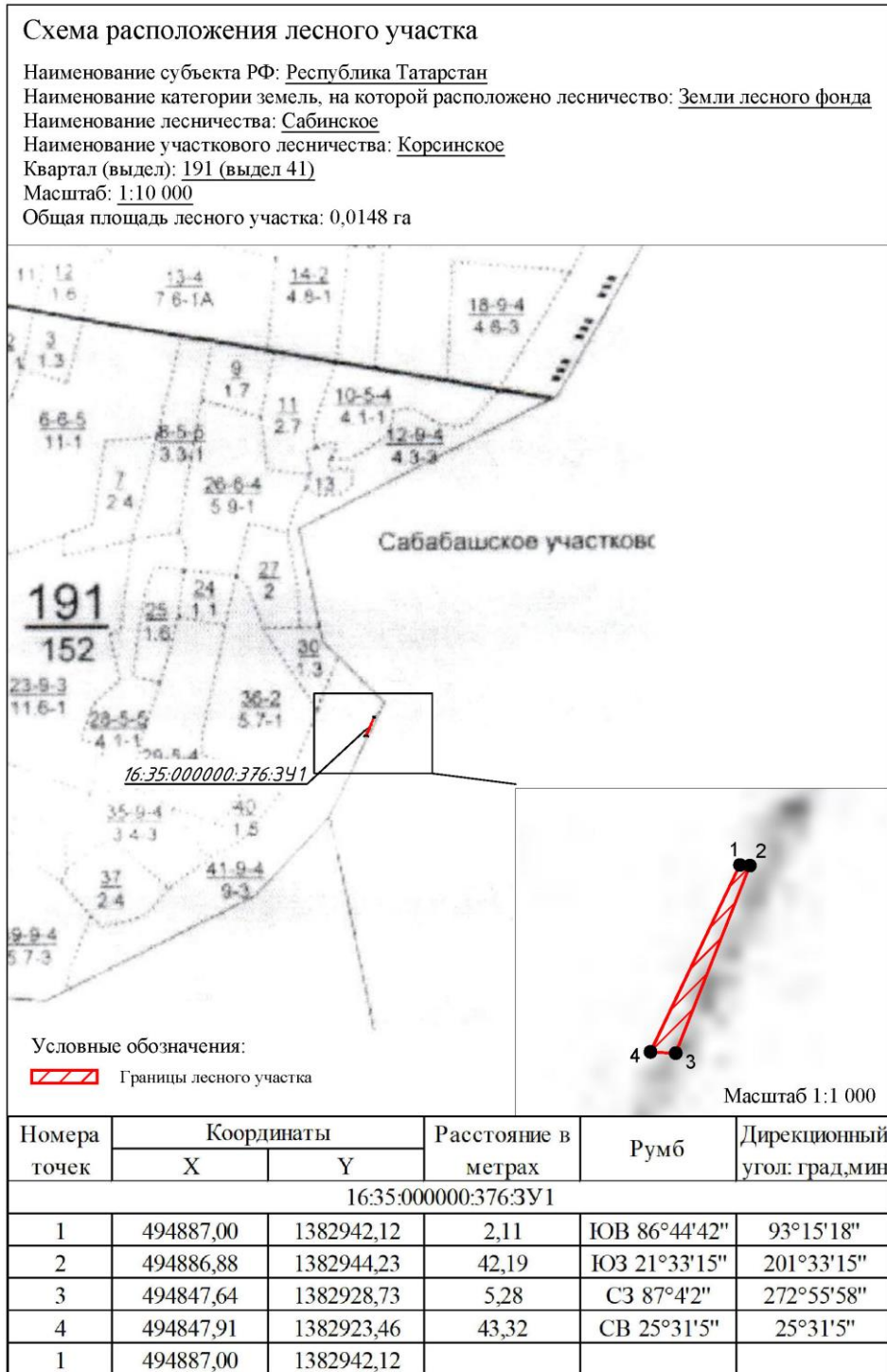


Рисунок 8.1 – Схема расположения лесного участка 16:35:000000:376:3У1

Взам. инв. №	
Подп. и дата	
Инв. № подл.	

Изм.	Кол.уч.	Лист	№ док.	Подп.	Дата
------	---------	------	--------	-------	------

**НКНХ.5273-ПМТ2.8**

## 9. Сведения о лесном участке 16:20:000000:1005:ЗУ1

Участок проектирования затрагивает земли лесного фонда, а именно выдел 9 квартала 115 Краснооктябрьского участкового лесничества ГКУ «Зеленодольское лесничество».

### Территориальное расположение и основные характеристики лесного участка.

1. Местоположение, границы и площадь проектируемого лесного участка представлены в таблице 9.1. Категория земель – земли лесного фонда.

Таблица 9.1 Местоположение, границы и площадь проектируемого лесного участка

Наименование лесничества	Наименование участкового лесничества (хозяйства)	Номер лесных кварталов	Номера лесотаксационных выделов (их частей)	Площадь, га	ОЗУ
Краснооктябрьское участковое лесничество, ГКУ «Зеленодольское лесничество» Зеленодольский муниципальный район Республики Татарстан					
ГКУ «Зеленодольское лесничество»	Краснооктябрьское участковое лесничество	115	ч. выд. 9	0,0088	-
<b>Итого</b>				0,0088	

Площадь проектируемого лесного участка – 0,0088 га.

2. Целевое назначение земель представлено в таблице 9.2.

В соответствии с приказом Федерального агентства лесного хозяйства от 17 октября 2008 года №320 «Об определении количества лесничества на территории Республики Татарстан и установления их границ» Краснооктябрьское участковое лесничество входит в состав «ГКУ Зеленодольское лесничество».

На момент проектирования лесного участка распространяется действие лесохозяйственного регламента, утвержденного приказом Министерства лесного хозяйства на территории ГКУ «Зеленодольское лесничество» от 19.02.2019 г. №117-осн (с изм. от 28.12.2021 г. №709-осн).

Согласно указанным документам лесного планирования квартал 115 (ч. выд. 9) Краснооктябрьского участкового лесничества, ГКУ «Зеленодольское лесничество» Зеленодольского муниципального района Республики Татарстан, относятся к защитным лесам.

Таблица 9.2 Распределение площади проектируемого лесного участка по видам целевого назначения лесов на защитные (по их категориям), эксплуатационные и резервные леса

Целевое назначение лесов	Площадь, га
1	2
Защитные леса, всего:	0,0088
1) леса, расположенные на особо охраняемых природных территориях;	-
2) леса, расположенные в водоохранных зонах;	-
3) леса, выполняющие функции защиты природных и иных объектов,	0,0088
Из них:	-
а) леса, расположенные в первом и втором поясах зон санитарной охраны источников питьевого и хозяйственно-бытового водоснабжения;	-
б) защитные полосы лесов;	-
в) леса, расположенные в лесопарковых зонах;	0,0088
г) городские леса;	-
д) леса, расположенные в первой и третьей зонах округов санитарно (горно- санитарной) охраны лечебно-оздоровительных местностей и курортов	-
4) ценные леса,	-
Из них:	-
а) государственные защитные лиственные полосы	-
б) противозерозионные леса;	-
в) леса, расположенные в пустынных зонах;	-
в) леса, расположенные в полупустынных зонах;	-
в) леса, расположенные в лесостепных зонах;	-
в) леса, расположенные в степях;	-
в) леса, расположенные в горах;	-
г) леса, имеющие научное или историческое значение;	-
д) орехово-промысловые зоны;	-
е) лесные плодовые насаждения;	-
ж) ленточные боры;	-
з) запретные полосы лесов, расположенные вдоль водных объектов;	-
и) нерестоохраняемые полосы лесов;	-

Взам. инв. №	
Подп. и дата	
Инв. № подл.	

Изм.	Кол.уч.	Лист	№док	Подп.	Дата	<b>НКНХ.5273-ПМТ2.8</b>	Лист
							252

Целевое назначение лесов	Площадь, га
1	2
Эксплуатационные леса, всего:	-
Резервные леса, всего:	-
<b>Всего лесов:</b>	<b>0,0088</b>

3. Количественные и качественные характеристики проектируемого лесного участка.

Количественные и качественные характеристики проектируемого лесного участка составляются на основании данных государственного лесного реестра (лесостроительные планшеты, планы лесонасаждений с учетом текущих изменений). Текущими изменениями в лесостроительных материалах являются все происходящие изменения в лесном фонде в течение ревизионного периода с (момента последнего лесоустройства по настоящее время), связанные с хозяйственной деятельностью, воздействием природных факторов, изменением лесного законодательства, проведением натурных обследований и др. заверенные лесничеством копии материалов лесоустройства с учетом текущих изменений являются обязательным приложением к проектной документации.

4. Распределение земель представлено в таблицах 9.3 - 9.4.

Таблица 9.3 Распределение площади проектируемого лесного участка по категориям земель лесного фонда

Показатели	Площадь, га
1	2
1 Общая площадь земель лесного фонда	0,0088
2. Лесные земли, всего	0,0088
2.1 Покрытые лесной растительностью, всего	0,0088
2.1.1. в том числе лесные культуры	-
2.2 Не покрытые лесной растительностью, всего	-
в том числе: не сомкнувшиеся лесные культуры	-
лесные питомники, плантации	-
редины естественные	-
фонд лесовосстановления, всего	-
в том числе: гари	-
погибшие древостои	-
вырубки	-
прогалины, пустыри	-
3. Не лесные земли, всего	-
в том числе: пашни	-
сенокосы	-
пастбища, луга	-
воды	-
дороги, просеки	-
трассы коммуникации, усадьбы и пр.	-
болота	-
пески	-
прочие земли	-

Таблица 9.4 Распределение земель

Общая площадь всего	В том числе									
	лесные земли					нелесные земли				
	занятые лесными насаждениями	лесные культуры в том числе	лесные питомники, плантации	не занятые лесными насаждениями	итого	дороги	просеки	болота	другие	итого
1	2	3	4	5	6	7	8	9	10	11
0,0088	0,0088	-	-	-	0,0088	-	-	-	-	-

5. Характеристика насаждений проектируемого лесного участка представлена в таблице 9.5.

Таблица 9.5 Характеристика насаждений проектируемого лесного участка

Взам. инв. №	Подп. и дата	Инв. № подл.							Лист		
									253		
						<b>НКНХ.5273-ПМТ2.8</b>					
Изм.	Кол.уч.	Лист	№ док	Подп.	Дата						

Участков ое лесные ство/ урочище (при наличии)	Номер квартала	Номер выдела	Состав насаждения или характеристика лесного участка при отсутствии насаждения	Площадь (га)/запас древесины при наличии (куб. м)	В том числе по группам возраста древостоя (га/куб. м)			
					молодняк и	средне- возрастные	приспевающи е	спелые и перестойные
1	2	3	4	6	7	8	9	10
Краснооктябрьско е	115	9	8С2Б	0,0088/3	-	-	-	0,0088/3
<b>Итого:</b>				0,0088/3	-	-	-	0,0088/3

Таблица 9.6 Средние таксационные показатели насаждений проектируемого лесного участка

Целевое назначение лесов	Лесной квартал / лесотакс ационный выдел	Хозяйство, преобладающа я порода	Состав насаждения	Возраст насаждени й	Бонитет насаждени й	Полнот а, сумма площа дей сечени й	Средний запас древесины (куб. м/га)			
							Молодня ки	среднево зрастные	приспева ющие	спелые и перестой ные
1	2	3	4	5	6	7	8	9	10	11
Защитные леса	115/9	Хвойное, С	8С2Б	130	1	0,6	-	-	-	290

6. Виды и объемы использования лесов на проектируемом лесном участке представлены в таблице 9.7.

Таблица 9.7 Виды и объемы использования лесов на проектируемом лесном участке.

Целевое назначение лесов	Хозяйство (хвойное, твердолиственное, мягколиственное)	Площадь, га	Единица измерения	Объемы использования лесов (изъятия лесных ресурсов)
1	2	3	4	5
Вид использования лесов – строительство, реконструкция, эксплуатация линейных объектов				
Цель предоставления лесного участка - строительство, реконструкция, эксплуатация линейных объектов – трубопровод магистральный				
Защитные леса	Хвойное	0,0088	куб. м	3
<b>Итого:</b>			<b>куб. м</b>	<b>3</b>

7. Виды разрешенного использования лесов на проектируемом лесном участке

Лесохозяйственным регламентом, утвержденным Приказом Министерства лесного хозяйства Республики Татарстан №117-осн от 19.02.2019 г. (с изм. от 28.12.2021 г. №709-осн) в границах Краснооктябрьского участкового лесничества ГКУ «Зеленодольское лесничество» квартал 115 (ч. выд. 9, 13) Зеленодольского муниципального района Республики Татарстан и соответственно на проектируемом лесном участке установлены следующие виды разрешенного использования лесов:

- Заготовка древесины (статьи 25, 29 Лесного кодекса РФ);
- Заготовка и сбор недревесных лесных ресурсов (статьи 25, 32 Лесного кодекса РФ);
- Заготовка пищевых лесных ресурсов и сбор лекарственных растений (статьи 25, 35 Лесного кодекса РФ);
- Осуществление научно-исследовательской, образовательной деятельности
- (статьи 25, 40 Лесного кодекса РФ);
- Осуществление рекреационной деятельности (статьи 25, 41 Лесного кодекса РФ);
- Создание лесных плантаций и их эксплуатация (статьи 25, 42 Лесного кодекса РФ);
- Выращивание лесных плодовых, ягодных, декоративных растений, лекарственных растений (статьи 25, 39 Лесного кодекса РФ);
- Создание лесных питомников и их эксплуатация (статьи 25, 39.1 Лесного кодекса РФ);
- Строительство и эксплуатация водохранилищ и иных искусственных водных объектов, а также гидротехнических сооружений, морских портов, морских терминалов, речных портов, причалов (статьи 25, 44 Лесного кодекса РФ);
- Строительство, реконструкция, эксплуатация линейных объектов (статьи 25, 45 Лесного кодекса

Взам. инв. №	
Подп. и дата	
Инв. № подл.	

Изм.	Кол.уч.	Лист	№ док	Подп.	Дата	<b>НКНХ.5273-ПМТ2.8</b>	Лист
							254

РФ);

– Осуществление религиозной деятельности (статьи 25, 47 Лесного кодекса РФ).

8. Сведения об обременениях проектируемого лесного участка.

По данным государственного лесного реестра обременений на проектируемом лесном участке нет.

**Схема расположения лесного участка**

Наименование субъекта РФ: Республика Татарстан

Наименование категории земель, на которой расположено лесничество: Земли лесного фонда

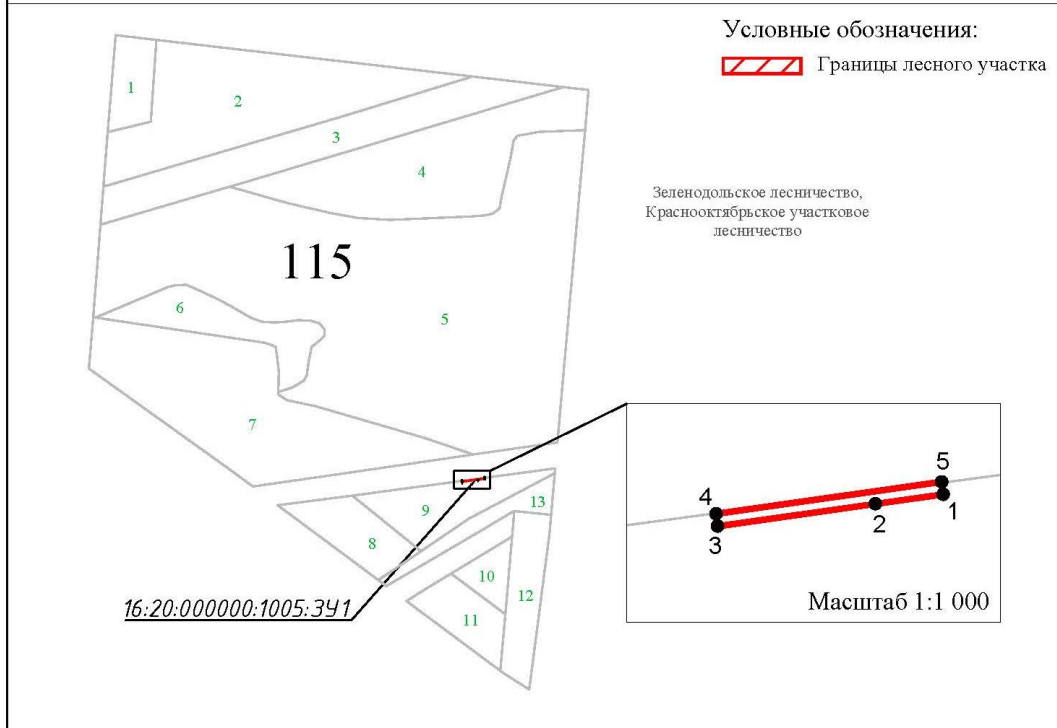
Наименование лесничества: Зеленодольское

Наименование участкового лесничества: Краснооктябрьское

Квартал (выдел): 115 (выдел 9)

Масштаб: 1:10 000

Общая площадь лесного участка: 0,0088 га



Номера точек	Координаты		Расстояние в метрах	Румб	Дирекционный угол: град,мин
	X	Y			
16:20:000000:1005:3У1					
1	488874,63	1299164,71	12,01	ЮЗ 81°57'15"	261°57'15"
2	488872,95	1299152,82	28,00	ЮЗ 81°55'50"	261°55'50"
3	488869,02	1299125,10	2,19	СЗ 6°56'4"	353°3'56"
4	488871,19	1299124,83	40,01	СВ 81°53'36"	81°53'36"
5	488876,83	1299164,44	2,22	ЮВ 7°3'9"	172°56'51"
1	488874,63	1299164,71			

Рисунок 9.1 – Схема расположения лесного участка 16:20:000000:1005:3У1

Взам. инв. №	
Подп. и дата	
Инв. № подл.	

Изм.	Кол.уч.	Лист	№ док	Подп.	Дата
------	---------	------	-------	-------	------

**НКНХ.5273-ПМТ2.8**

## 10. Сведения о лесном участке 16:40:00000:416:3У1

Участок проектирования затрагивает земли лесного фонда, а именно выделы 8, 20 квартала 69 Абдинского участкового лесничества ГКУ «Кзыл-Юлдузское лесничество».

### Территориальное расположение и основные характеристики лесного участка.

1. Местоположение, границы и площадь проектируемого лесного участка представлены в таблице 10.1.

Категория земель – земли лесного фонда.

Таблица 10.1 Местоположение, границы и площадь проектируемого лесного участка

Наименование лесничества	Наименование участкового лесничества (хозяйства)	Номер лесных кварталов	Номера лесотаксационных выделов (их частей)	Площадь, га	ОЗУ
Абдинское участковое лесничество, ГКУ «Кзыл-Юлдузское лесничество» Сабинский муниципальный район Республики Татарстан					
ГКУ «Кзыл-Юлдузское лесничество»	Абдинское участковое лесничество	69	ч. выд. 8	1,1865	уч-ки лесов до 100 га, гранич. с безлесн. пространств
			ч. выд. 20	0,1303	берегозащ. уч-ки лесов, распол. вдоль водных объектов
<b>ИТОГО</b>				1,3168	

Площадь проектируемого лесного участка – 1,3168 га.

2. Целевое назначение земель представлено в таблице 10.2.

В соответствии с приказом Федерального агентства лесного хозяйства от 17 октября 2008 года №320 «Об определении количества лесничества на территории Республики Татарстан и установления их границ» Абдинское участковое лесничество входит в состав ГКУ «Кзыл-Юлдузское лесничество».

На момент проектирования лесного участка распространяется действие лесохозяйственного регламента, утвержденного приказом Министерства лесного хозяйства на территории ГКУ «Кзыл-Юлдузское лесничество» от 17.01.2022г. №33-осн.

Согласно указанным документам лесного планирования квартал 69 (ч. выд. 8, 20) Абдинского участкового лесничества, ГКУ «Кзыл-Юлдузское лесничество» Сабинского муниципального района Республики Татарстан, относятся к защитным лесам.

Таблица 10.2 Распределение площади проектируемого лесного участка по видам целевого назначения лесов на защитные (по их категориям), эксплуатационные и резервные леса

Целевое назначение лесов	Площадь, га
1	2
Защитные леса, всего:	1,3168
1) леса, расположенные на особо охраняемых природных территориях;	-
2) леса, расположенные в водоохраных зонах;	-
3) леса, выполняющие функции защиты природных и иных объектов,	-
Из них:	
а) леса, расположенные в первом и втором поясах зон санитарной охраны источников питьевого и хозяйственно-бытового водоснабжения;	-
б) защитные полосы лесов;	-
в) леса, расположенные в лесопарковых зонах;	-
г) городские леса;	-
д) леса, расположенные в первой и третьей зонах округов санитарно (горно- санитарной) охраны лечебно-оздоровительных местностей и курортов	-
4) ценные леса,	1,3168
Из них:	
а) государственные защитные лиственные полосы	-
б) противозерозионные леса;	-
в) леса, расположенные в пустынных зонах, в полупустынных зонах, в лесостепных зонах, в степях, в горах;	1,3168
г) леса, имеющие научное или историческое значение;	-
д) орехово-промысловые зоны;	-

Взам. инв. №	
Подп. и дата	
Инв. № подл.	

							<b>НКНХ.5273-ПМТ2.8</b>	Лист 256
Изм.	Кол.уч.	Лист	№док	Подп.	Дата			

Целевое назначение лесов	Площадь, га
1	2
е) лесные плодовые насаждения;	-
ж) ленточные боры;	-
з) запретные полосы лесов, расположенные вдоль водных объектов;	-
и) нерестоохранные полосы лесов;	-
Эксплуатационные леса, всего:	-
Резервные леса, всего:	-
<b>Всего лесов:</b>	<b>1,3168</b>

3. Количественные и качественные характеристики проектируемого лесного участка.

Количественные и качественные характеристики проектируемого лесного участка составляются на основании данных государственного лесного реестра (лесостроительные планшеты, планы лесонасаждений с учетом текущих изменений). Текущими изменениями в лесостроительных материалах являются все происходящие изменения в лесном фонде в течение ревизионного периода с (момента последнего лесоустройства по настоящее время), связанные с хозяйственной деятельностью, воздействием природных факторов, изменением лесного законодательства, проведением натурных обследований и др. заверенные лесничеством копии материалов лесоустройства с учетом текущих изменений являются обязательным приложением к проектной документации.

4. Распределение земель представлено в таблицах 10.3 - 10.4.

Таблица 10.3 Распределение площади проектируемого лесного участка по категориям земель лесного фонда

Показатели	Площадь, га
1	2
1 Общая площадь земель лесного фонда	1,3168
2. Лесные земли, всего	1,3168
2.1 Покрытые лесной растительностью, всего	1,3168
2.1.1. в том числе лесные культуры	-
2.2 Не покрытые лесной растительностью, всего	-
в том числе: не сомкнувшиеся лесные культуры	-
лесные питомники, плантации	-
редины естественные	-
фонд лесовосстановления, всего	-
в том числе: гари	-
погибшие древостои	-
вырубки	-
прогалины, пустыри	-
3. Не лесные земли, всего	-
в том числе: пашни	-
сенокосы	-
пастбища, луга	-
воды	-
дороги, просеки	-
трассы коммуникации, усадьбы и пр.	-
болота	-
пески	-
прочие земли	-

Таблица 10.4 Распределение земель

Общая площадь всего	В том числе									
	лесные земли					нелесные земли				
	занятые лесными насаждениями	лесные культуры в том числе	лесные питомники, плантации	не занятые лесными насаждениями	итого	дороги	просеки	болота	другие	итого
1	2	3	4	5	6	7	8	9	10	11
1,3168	1,3168	-	-	-	1,3168	-	-	-	-	-

5. Характеристика насаждений проектируемого лесного участка представлена в таблице 10.5.

Взам. инв. №	
Подп. и дата	
Инв. № подл.	

Изм.	Кол.уч.	Лист	№ док	Подп.	Дата	<b>НКНХ.5273-ПМТ2.8</b>	Лист
							257

Таблица 10.5 Характеристика насаждений проектируемого лесного участка

Участков ое лесниче ство/ урочище (при наличии)	Номер квартала	Номер выдела	Состав насаждения или характеристика лесного участка при отсутствии насаждения	Площадь (га)/запас древесины при наличии (куб. м)	В том числе по группам возраста древостоя (га/куб. м)			
					молодняк и	средне-возрастные	приспевающие	спелые и перестойные
1	2	3	4	6	7	8	9	10
Абдинское	69	8	10Б	1,1865/273	-	-	-	1,1865/273
		20	8Б20ЛЧ	0,1303/26	-	-	-	0,1303/26
<b>Итого:</b>				1,3168/299	-	-	-	1,3168/299

Таблица 10.6 Средние таксационные показатели насаждений проектируемого лесного участка

Целевое назначение лесов	Лесной квартал / лесотаксационный выдел	Хозяйство, преобладающая порода	Состав насаждения	Возраст насаждений	Бонитет насаждений	Полнота, сумма площадей сечений	Средний запас древесины (куб. м/га)			
							Молодняки	средне-зрелые	приспевающие	спелые и перестойные
1	2	3	4	5	6	7	8	9	10	11
Защитные леса	69/8	Мяголиственное, Б	10Б	65	1	0,7	-	-	-	230
	69/20	Мяголиственное, Б	8Б20ЛЧ	65	1	0,6	-	-	-	200

6. Виды и объемы использования лесов на проектируемом лесном участке представлены в таблице 10.7.

Таблица 10.7 Виды и объемы использования лесов на проектируемом лесном участке.

Целевое назначение лесов	Хозяйство (хвойное, твердолиственное, мягколиственное)	Площадь, га	Единица измерения	Объемы использования лесов (изъятия лесных ресурсов)
1	2	3	4	5
Вид использования лесов – строительство, реконструкция, эксплуатация линейных объектов				
Цель предоставления лесного участка - строительство, реконструкция, эксплуатация линейных объектов – временные вспомогательные сооружения, необходимые для обеспечения строительства, реконструкции, эксплуатации линейных объектов				
Защитные леса	Мяголиственное	1,3168	куб. м	299
<b>Итого:</b>			<b>куб. м</b>	<b>299</b>

7. Виды разрешенного использования лесов на проектируемом лесном участке

Лесохозяйственным регламентом, утвержденным Приказом Министерства лесного хозяйства Республики Татарстан от 19.02.2019 г. №107-осн (с изм. от 17.01.2022г. №33-осн) в границах Абдинского участкового лесничества ГКУ «Кзыл-Юлдузское лесничество» квартал 69 (ч. выд. 8, 20) Сабинского муниципального района Республики Татарстан и соответственно на проектируемом лесном участке установлены следующие виды разрешенного использования лесов:

- Заготовка древесины (статьи 25, 29 Лесного кодекса РФ);
- Заготовка живицы (статьи 25, 31 Лесного кодекса РФ);
- Заготовка и сбор недревесных лесных ресурсов (статьи 25, 32 Лесного кодекса РФ);
- Заготовка пищевых лесных ресурсов и сбор лекарственных растений (статьи 25, 35 Лесного кодекса РФ);
- Осуществление видов деятельности в сфере охотничьего хозяйства (статьи 25, 36 Лесного кодекса РФ);
- Использование лесов для ведения сельского хозяйства (статьи 25, 38 Лесного кодекса РФ);
- Осуществление научно-исследовательской, образовательной деятельности (статьи 25, 40 Лесного кодекса РФ);
- Осуществление рекреационной деятельности (статьи 25, 41 Лесного кодекса РФ);

Взам. инв. №	
Подп. и дата	
Инв. № подл.	

Изм.	Кол.уч.	Лист	№док	Подп.	Дата	<b>НКНХ.5273-ПМТ2.8</b>	Лист
							258

- Выращивание лесных плодовых, ягодных, декоративных растений, лекарственных растений (статьи 25, 39 Лесного кодекса РФ);
- Создание лесных питомников и их эксплуатация (статьи 25, 39.1 Лесного кодекса РФ);
- Осуществление геологического изучения недр, разведка и добыча полезных ископаемых (статьи 25, 43 Лесного кодекса РФ);
- Строительство и эксплуатация водохранилищ и иных искусственных водных объектов, а также гидротехнических сооружений, морских портов, морских терминалов, речных портов, причалов (статьи 25, 44 Лесного кодекса РФ);
- Строительство, реконструкция, эксплуатация линейных объектов (статьи 25, 45 Лесного кодекса РФ);
- Осуществление религиозной деятельности (статьи 25, 47 Лесного кодекса РФ).

8. Сведения об обременениях проектируемого лесного участка.

По данным государственного лесного реестра обременений на проектируемом лесном участке нет.

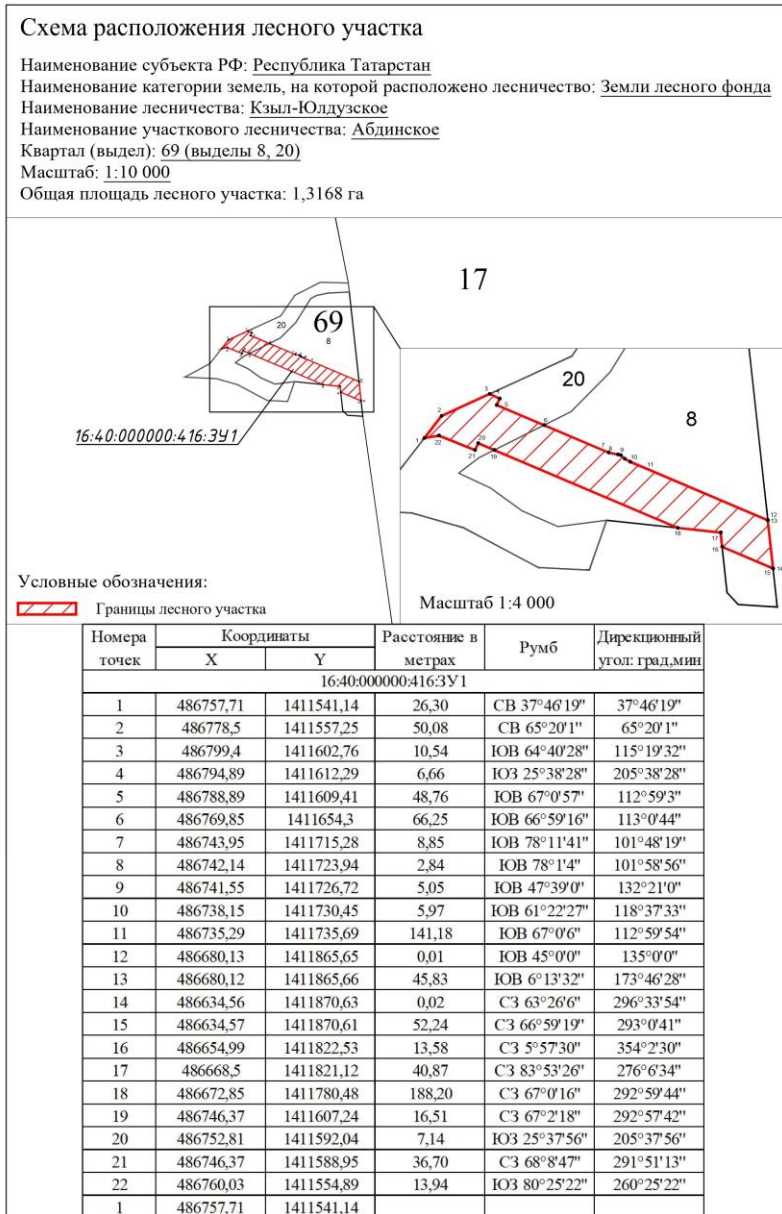


Рисунок 10.1 – Схема расположения лесного участка 16:40:000000:416:3У1

Изм.	Кол.уч.	Лист	№ док	Подп.	Дата	Взам. инв. №
						Подп. и дата
Изм.	Кол.уч.	Лист	№ док	Подп.	Дата	Инва. № подл.

## 11. Сведения о лесном участке 16:40:000000:386:3У9

Участок проектирования затрагивает земли лесного фонда, а именно выдел 12 квартала 142 Ленинского участкового лесничества ГКУ «Сабинское лесничество».

### Территориальное расположение и основные характеристики лесного участка.

1. Местоположение, границы и площадь проектируемого лесного участка представлены в таблице 11.1.

Категория земель – земли лесного фонда.

Таблица 11.1 Местоположение, границы и площадь проектируемого лесного участка

Наименование лесничества	Наименование участкового лесничества (хозяйства)	Номер лесных кварталов	Номера лесотаксационных выделов (их частей)	Площадь, га	ОЗУ
Ленинское участковое лесничество, ГКУ «Сабинское лесничество» Тюлячинский муниципальный район Республики Татарстан					
ГКУ «Сабинское лесничество»	Ленинское участковое лесничество	142	ч. выд. 12	0,0009	берегозащитные участки лесов
<b>ИТОГО</b>				0,0009	

Площадь проектируемого лесного участка – 0,0009 га.

2. Целевое назначение земель представлено в таблице 11.2.

В соответствии с приказом Федерального агентства лесного хозяйства от 17 октября 2008 года №320 «Об определении количества лесничества на территории Республики Татарстан и установления их границ» Ленинское участковое лесничество входит в состав «ГКУ Сабинское лесничество».

На момент проектирования лесного участка распространяется действие лесохозяйственного регламента, утвержденного приказом Министерства лесного хозяйства на территории ГКУ «Сабинское лесничество» от 19.02.2019г. №113-осн (с изм. от 28.12.2021 г. №712-осн).

Согласно указанным документам лесного планирования квартал 142 (ч. выд. 12) Ленинского участкового лесничества, ГКУ «Сабинское лесничество» Тюлячинского муниципального района Республики Татарстан, относятся к защитным лесам.

Таблица 11.2 Распределение площади проектируемого лесного участка по видам целевого назначения лесов на защитные (по их категориям), эксплуатационные и резервные леса

Целевое назначение лесов	Площадь, га
1	2
Защитные леса, всего:	0,0009
1) леса, расположенные на особо охраняемых природных территориях;	-
2) леса, расположенные в водоохраных зонах;	0,0009
3) леса, выполняющие функции защиты природных и иных объектов,	-
Из них:	
а) леса, расположенные в первом и втором поясах зон санитарной охраны источников питьевого и хозяйственно-бытового водоснабжения;	-
б) защитные полосы лесов;	-
в) леса, расположенные в лесопарковых зонах;	-
г) городские леса;	-
д) леса, расположенные в первой и третьей зонах округов санитарно (горно- санитарной) охраны лечебно-оздоровительных местностей и курортов	-
4) ценные леса,	-
Из них:	
а) государственные защитные лиственные полосы	-
б) противозероэрозийные леса;	-
в) леса, расположенные в пустынных зонах, в полупустынных зонах, в лесостепных зонах, в степях, в горах;	-
г) леса, имеющие научное или историческое значение;	-
д) орехово-промысловые зоны;	-
е) лесные плодовые насаждения;	-
ж) ленточные боры;	-
з) запретные полосы лесов, расположенные вдоль водных объектов;	-
и) нерестоохраняемые полосы лесов;	-
Эксплуатационные леса, всего:	-
Резервные леса, всего:	-
<b>Всего лесов:</b>	-

Взам. инв. №	
Подп. и дата	
Инв. № подл.	

						<b>НКНХ.5273-ПМТ2.8</b>	Лист 260
Изм.	Кол.уч.	Лист	№док	Подп.	Дата		

## 3. Количественные и качественные характеристики проектируемого лесного участка.

Количественные и качественные характеристики проектируемого лесного участка составляются на основании данных государственного лесного реестра (лесоустроительные планшеты, планы лесонасаждений с учетом текущих изменений). Текущими изменениями в лесоустроительных материалах являются все происходящие изменения в лесном фонде в течение ревизионного периода с (момента последнего лесоустройства по настоящее время), связанные с хозяйственной деятельностью, воздействием природных факторов, изменением лесного законодательства, проведением натурных обследований и др. заверенные лесничеством копии материалов лесоустройства с учетом текущих изменений являются обязательным приложением к проектной документации.

## 4. Распределение земель представлено в таблицах 11.3 - 11.4.

Таблица 11.3 Распределение площади проектируемого лесного участка по категориям земель лесного фонда

Показатели	Площадь, га
1	2
1 Общая площадь земель лесного фонда	0,0009
2. Лесные земли, всего	0,0009
2.1 Покрытые лесной растительностью, всего	0,0009
2.1.1. в том числе лесные культуры	-
2.2 Не покрытые лесной растительностью, всего	-
в том числе: не сомкнувшиеся лесные культуры	-
лесные питомники, плантации	-
редины естественные	-
фонд лесовосстановления, всего	-
в том числе: гари	-
погибшие древостои	-
вырубки	-
прогалины, пустыри	-
3. Не лесные земли, всего	-
в том числе: пашни	-
сенокосы	-
пастбища, луга	-
водоёмы	-
дороги, просеки	-
трассы коммуникации, усадьбы и пр.	-
болота	-
пески	-
прочие земли	-

Таблица 11.4 Распределение земель

Общая площадь всего	В том числе									
	лесные земли					нелесные земли				
	занятые лесными насаждениями	лесные культуры в том числе	лесные питомники, плантации	не занятые лесными насаждениями	итого	дороги	просеки	болота	другие	итого
1	2	3	4	5	6	7	8	9	10	11
0,0009	0,0009	-	-	-	0,0009	-	-	-	-	-

## 5. Характеристика насаждений проектируемого лесного участка представлена в таблице 11.5.

Таблица 11.5 Характеристика насаждений проектируемого лесного участка

Участков ое лесничества/участки (при наличии)	Номер квартала	Номер выдела	Состав насаждения или характеристика лесного участка при отсутствии насаждения	Площадь (га)/запас древесины при наличии (куб. м)	В том числе по группам возраста древостоя (га/куб. м)			
					молодняк и	средне-возрастные	приспевающие	спелые и перестойные
1	2	3	4	6	7	8	9	10
Ленинское	142	12	7Б2ОС1ОЛС	0,0009/1	-	-	-	0,0009/1
<b>Итого:</b>				0,0009/1	-	-	-	0,0009/1

Взам. инв. №

Подп. и дата

Инв. № подл.

Лист

261

НКНХ.5273-ПМТ2.8

Таблица 11.6 Средние таксационные показатели насаждений проектируемого лесного участка

Целевое назначение лесов	Лесной квартал / лесотаксационный выдел	Хозяйство, преобладающая порода	Состав насаждения	Возраст насаждений	Бонитет насаждений	Полнота, сумма площадей сечений	Средний запас древесины (куб. м/га)			
							Молодняки	средневозрастные	приспевающие	спелые и перестойные
1	2	3	4	5	6	7	8	9	10	11
Защитные леса	142 / 12	Мягколиственное, Б	7Б2ОС1ОЛС	65	1	0,7	-	-	-	220

6. Виды и объемы использования лесов на проектируемом лесном участке представлены в таблице 11.7.

Таблица 11.7 Виды и объемы использования лесов на проектируемом лесном участке.

Целевое назначение лесов	Хозяйство (хвойное, твердолиственное, мягколиственное)	Площадь, га	Единица измерения	Объемы использования лесов (изъятия лесных ресурсов)
1	2	3	4	5
Вид использования лесов – строительство, реконструкция, эксплуатация линейных объектов				
Цель предоставления лесного участка - строительство, реконструкция, эксплуатация линейных объектов – временные вспомогательные сооружения, необходимые для обеспечения строительства, реконструкции, эксплуатации линейных объектов				
Защитные леса	Мягколиственное	0,0009	куб. м	1
<b>Итого:</b>			<b>куб. м</b>	<b>1</b>

7. Виды разрешенного использования лесов на проектируемом лесном участке

Лесохозяйственным регламентом, утвержденным Приказом Министерства лесного хозяйства Республики Татарстан №113-осн от 19.02.2019 г. (с изм. от 28.12.2021 г. №712-осн) в границах Ленинского участкового лесничества ГКУ «Сабинское лесничество» квартал 142 (ч. выд. 12) Тюлячинского муниципального района Республики Татарстан и соответственно на проектируемом лесном участке установлены следующие виды разрешенного использования лесов:

- Заготовка древесины (статьи 25, 29 Лесного кодекса РФ);
- Заготовка живицы (статьи 25, 31 Лесного кодекса РФ);
- Заготовка и сбор недревесных лесных ресурсов (статьи 25, 32 Лесного кодекса РФ);
- Заготовка пищевых лесных ресурсов и сбор лекарственных растений (статьи 25, 35 Лесного кодекса РФ);
- Осуществление видов деятельности в сфере охотничьего хозяйства (статьи 25, 36 Лесного кодекса РФ);
- Использование лесов для ведения сельского хозяйства (статьи 25, 38 Лесного кодекса РФ);
- Осуществление научно-исследовательской, образовательной деятельности (статьи 25, 40 Лесного кодекса РФ);
- Осуществление рекреационной деятельности (статьи 25, 41 Лесного кодекса РФ);
- Выращивание лесных плодовых, ягодных, декоративных растений, лекарственных растений (статьи 25, 39 Лесного кодекса РФ);
- Создание лесных питомников и их эксплуатация (статьи 25, 39.1 Лесного кодекса РФ);
- Осуществление геологического изучения недр, разведка и добыча полезных ископаемых (статьи 25, 43 Лесного кодекса РФ);
- Строительство и эксплуатация водохранилищ и иных искусственных водных объектов, а также гидротехнических сооружений, морских портов, морских терминалов, речных портов, причалов (статьи 25, 44 Лесного кодекса РФ);
- Строительство, реконструкция, эксплуатация линейных объектов (статьи 25, 45 Лесного кодекса РФ);

Взам. инв. №	
Подп. и дата	
Инв. № подл.	

– Осуществление религиозной деятельности (статьи 25, 47 Лесного кодекса РФ).

8. Сведения об обременениях проектируемого лесного участка.

По данным государственного лесного реестра обременений на проектируемом лесном участке нет.

### Схема расположения лесного участка

Наименование субъекта РФ: Республика Татарстан

Наименование категории земель, на которой расположено лесничество: Земли лесного фонда

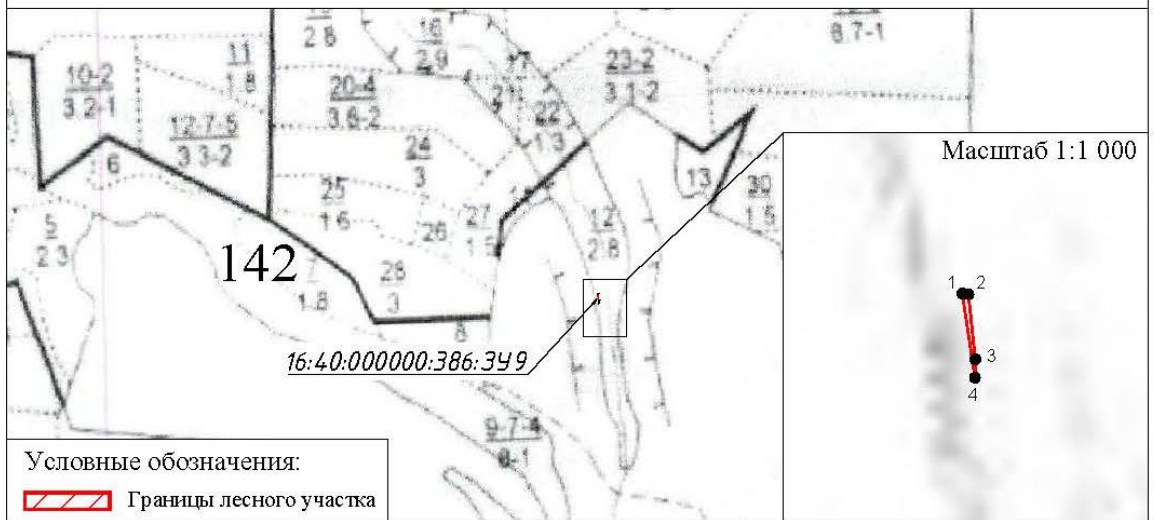
Наименование лесничества: Сабинское

Наименование участкового лесничества: Ленинское

Квартал (выдел): 142 (выделы 12)

Масштаб: 1:10 000

Общая площадь лесного участка: 0,0009 га



Номера точек	Координаты		Расстояние в метрах	Румб	Дирекционный угол: град,мин
	X	Y			
16:40:000000:386:3У9					
1	490530.99	1360174.4	0.99	ЮВ 84°48'20"	95°11'40"
2	490530.9	1360175.39	10.61	ЮВ 6°0'22"	173°59'38"
3	490520.35	1360176.5	3.02	ЮЗ 1°8'17"	181°8'17"
4	490517.33	1360176.44	13.81	СЗ 8°29'38"	351°30'22"
1	490530.99	1360174.4			

Рисунок 11.1 – Схема расположения лесного участка 16:40:000000:386:3У9

Взам. инв. №	
Подп. и дата	
Инв. № подл.	

Изм.	Кол.уч.	Лист	№ док	Подп.	Дата
------	---------	------	-------	-------	------

НКНХ.5273-ПМТ2.8

Лист  
263

## 12. Сведения о лесном участке 16:16:00000:629:3У2

Участок проектирования затрагивает земли лесного фонда, а именно выдел 9 квартала 96 Ашитского участкового лесничества ГКУ «Ислейтарское лесничество».

### Территориальное расположение и основные характеристики лесного участка.

1. Местоположение, границы и площадь проектируемого лесного участка представлены в таблице 12.1.

Категория земель – земли лесного фонда.

Таблица 12.1 Местоположение, границы и площадь проектируемого лесного участка

Наименование лесничества	Наименование участкового лесничества (хозяйства)	Номер лесных кварталов	Номера лесотаксационных выделов (их частей)	Площадь, га	ОЗУ
Ашитское участковое лесничество, ГКУ «Ислейтарское лесничество» Высокогорский муниципальный район Республики Татарстан					
ГКУ «Ислейтарское лесничество»	Ашитское участковое лесничество	96	ч. выд. 9	0,0127	участки лесов до 100 га, граничащие с безлесными пространствами
<b>ИТОГО</b>				0,0127	

Площадь проектируемого лесного участка – 0,0127 га.

2. Целевое назначение земель представлено в таблице 12.2.

В соответствии с приказом Федерального агентства лесного хозяйства от 17 октября 2008 года №320 «Об определении количества лесничества на территории Республики Татарстан и установления их границ» Ашитское участковое лесничество входит в состав ГКУ «Ислейтарское лесничество».

На момент проектирования лесного участка распространяется действие лесохозяйственного регламента, утвержденного приказом Министерства лесного хозяйства на территории ГКУ «Ислейтарское лесничество» от 19.02.2019 г. №109-осн (с изм. от 17.01.2022 г. №30-осн).

Согласно указанным документам лесного планирования квартал 96 (ч. выд. 9) Ашитского участкового лесничества, ГКУ «Ислейтарское лесничество» Высокогорского муниципального района Республики Татарстан, относятся к защитным лесам.

Таблица 12.2 Распределение площади проектируемого лесного участка по видам целевого назначения лесов на защитные (по их категориям), эксплуатационные и резервные леса

Целевое назначение лесов	Площадь, га
1	2
Защитные леса, всего:	0,0127
1) леса, расположенные на особо охраняемых природных территориях;	-
2) леса, расположенные в водоохранных зонах;	-
3) леса, выполняющие функции защиты природных и иных объектов,	-
Из них:	
а) леса, расположенные в первом и втором поясах зон санитарной охраны источников питьевого и хозяйственно-бытового водоснабжения;	-
б) защитные полосы лесов;	-
в) леса, расположенные в лесопарковых зонах;	-
г) городские леса;	-
д) леса, расположенные в первой и третьей зонах округов санитарно (горно- санитарной) охраны лечебно-оздоровительных местностей и курортов	-
4) ценные леса,	0,0127
Из них:	
а) государственные защитные лиственные полосы	-
б) противозерозийные леса;	-
в) леса, расположенные в пустынных зонах, в полупустынных зонах, в лесостепных зонах, в степях, в горах;	0,0127
г) леса, имеющие научное или историческое значение;	-
д) орехово-промысловые зоны;	-
е) лесные плодовые насаждения;	-
ж) ленточные боры;	-
з) запретные полосы лесов, расположенные вдоль водных объектов;	-

Взам. инв. №	
Подп. и дата	
Инв. № подл.	

Изм.	Кол.уч.	Лист	№док	Подп.	Дата	<b>НКНХ.5273-ПМТ2.8</b>	Лист 264
------	---------	------	------	-------	------	-------------------------	-------------

Целевое назначение лесов	Площадь, га
1	2
и) нерестоохраняемые полосы лесов;	-
Эксплуатационные леса, всего:	-
Резервные леса, всего:	-
<b>Всего лесов:</b>	0,0127

3. Количественные и качественные характеристики проектируемого лесного участка.

Количественные и качественные характеристики проектируемого лесного участка составляются на основании данных государственного лесного реестра (лесоустроительные планшеты, планы лесонасаждений с учетом текущих изменений). Текущими изменениями в лесоустроительных материалах являются все происходящие изменения в лесном фонде в течение ревизионного периода с (момента последнего лесоустройства по настоящее время), связанные с хозяйственной деятельностью, воздействием природных факторов, изменением лесного законодательства, проведением натурных обследований и др. заверенные лесничеством копии материалов лесоустройства с учетом текущих изменений являются обязательным приложением к проектной документации.

4. Распределение земель представлено в таблицах 12.3 - 12.4.

Таблица 12.3 Распределение площади проектируемого лесного участка по категориям земель лесного фонда

Показатели	Площадь, га
1	2
1 Общая площадь земель лесного фонда	0,0127
2. Лесные земли, всего	0,0127
2.1 Покрытые лесной растительностью, всего	0,0127
2.1.1. в том числе лесные культуры	-
2.2 Не покрытые лесной растительностью, всего	-
в том числе: не сомкнувшиеся лесные культуры	-
лесные питомники, плантации	-
редины естественные	-
фонд лесовосстановления, всего	-
в том числе: гари	-
погибшие древостои	-
вырубки	-
прогалины, пустыри	-
3. Не лесные земли, всего	-
в том числе: пашни	-
сенокосы	-
пастбища, луга	-
водоёмы	-
дороги, просеки	-
трассы коммуникации, усадьбы и пр.	-
болота	-
пески	-
прочие земли	-

Таблица 12.4 Распределение земель

Общая площадь всего	В том числе									
	лесные земли					нелесные земли				
	занятые лесными насаждениями	лесные культуры в том числе	лесные питомники, плантации	не занятые лесными насаждениями	итого	дороги	просеки	болота	другие	итого
1	2	3	4	5	6	7	8	9	10	11
0,0127	0,0127	-	-	-	0,0127	-	-	-	-	-

5. Характеристика насаждений проектируемого лесного участка представлена в таблице 12.5.

Взам. инв. №	
Подп. и дата	
Инв. № подл.	

Изм.	Кол.уч.	Лист	№ док	Подп.	Дата	<b>НКНХ.5273-ПМТ2.8</b>	Лист
							265

Таблица 12.5 Характеристика насаждений проектируемого лесного участка

Участков ое лесничества/урочище (при наличии)	Номер квартала	Номер выдела	Состав насаждения или характеристика лесного участка при отсутствии насаждения	Площадь (га)/запас древесины при наличии (куб. м)	В том числе по группам возраста древостоя (га/куб. м)			
					молодняк и	средне-возрастные	приспевающие	спелые и перестойные
1	2	3	4	6	7	8	9	10
Ашитское	96	9	8ДН1ЛП1В	0,0127/2	-	-	-	0,0127/2
<b>Итого:</b>				0,0127/2	-	-	-	0,0127/2

Таблица 12.6 Средние таксационные показатели насаждений проектируемого лесного участка

Целевое назначение лесов	Лесной квартал / лесотаксационный выдел	Хозяйство, преобладающая порода	Состав насаждения	Возраст насаждений	Бонитет насаждений	Полнота, сумма площадей сечений	Средний запас древесины (куб. м/га)			
							Молодняки	средне-зрелые	приспевающие	спелые и перестойные
1	2	3	4	5	6	7	8	9	10	11
Защитные леса	96/9	Твердолиственное, ДН	8ДН1ЛП1В	70	3	0,7	-	-	-	170

6. Виды и объемы использования лесов на проектируемом лесном участке представлены в таблице 12.7.

Таблица 12.7 Виды и объемы использования лесов на проектируемом лесном участке.

Целевое назначение лесов	Хозяйство (хвойное, твердолиственное, мягколиственное)	Площадь, га	Единица измерения	Объемы использования лесов (изъятия лесных ресурсов)
1	2	3	4	5
Вид использования лесов – строительство, реконструкция, эксплуатация линейных объектов				
Цель предоставления лесного участка - строительство, реконструкция, эксплуатация линейных объектов – временные вспомогательные сооружения, необходимые для обеспечения строительства, реконструкции, эксплуатации линейных объектов				
Защитные леса	Твердолиственное	0,0127	куб. м	2
<b>Итого:</b>			<b>куб. м</b>	<b>2</b>

7. Виды разрешенного использования лесов на проектируемом лесном участке

Лесохозяйственным регламентом, утвержденным Приказом Министерства лесного хозяйства Республики Татарстан №109-осн от 19.02.2019 г. (с изм. от 17.01.2022 г. №30-осн) в границах Ашитского участкового лесничества ГКУ «Ислейтарское лесничество» квартал 96 (ч. выд. 9) Высокогорского муниципального района Республики Татарстан и соответственно на проектируемом лесном участке установлены следующие виды разрешенного использования лесов:

- Заготовка древесины (статьи 25, 29 Лесного кодекса РФ);
- Заготовка и сбор недревесных лесных ресурсов (статьи 25, 32 Лесного кодекса РФ);
- Заготовка пищевых лесных ресурсов и сбор лекарственных растений (статьи 25, 35 Лесного кодекса РФ);
- Осуществление научно-исследовательской, образовательной деятельности (статьи 25, 40 Лесного кодекса РФ);
- Осуществление рекреационной деятельности (статьи 25, 41 Лесного кодекса РФ);
- Выращивание лесных плодовых, ягодных, декоративных растений, лекарственных растений (статьи 25, 39 Лесного кодекса РФ);
- Создание лесных питомников и их эксплуатация (статьи 25, 39.1 Лесного кодекса РФ);
- Строительство и эксплуатация водохранилищ и иных искусственных водных объектов, а также гидротехнических сооружений, морских портов, морских терминалов, речных портов, причалов (статьи 25, 44 Лесного кодекса РФ);
- Строительство, реконструкция, эксплуатация линейных объектов (статьи 25, 45 Лесного кодекса РФ);

Взам. инв. №	
Подп. и дата	
Инв. № подл.	

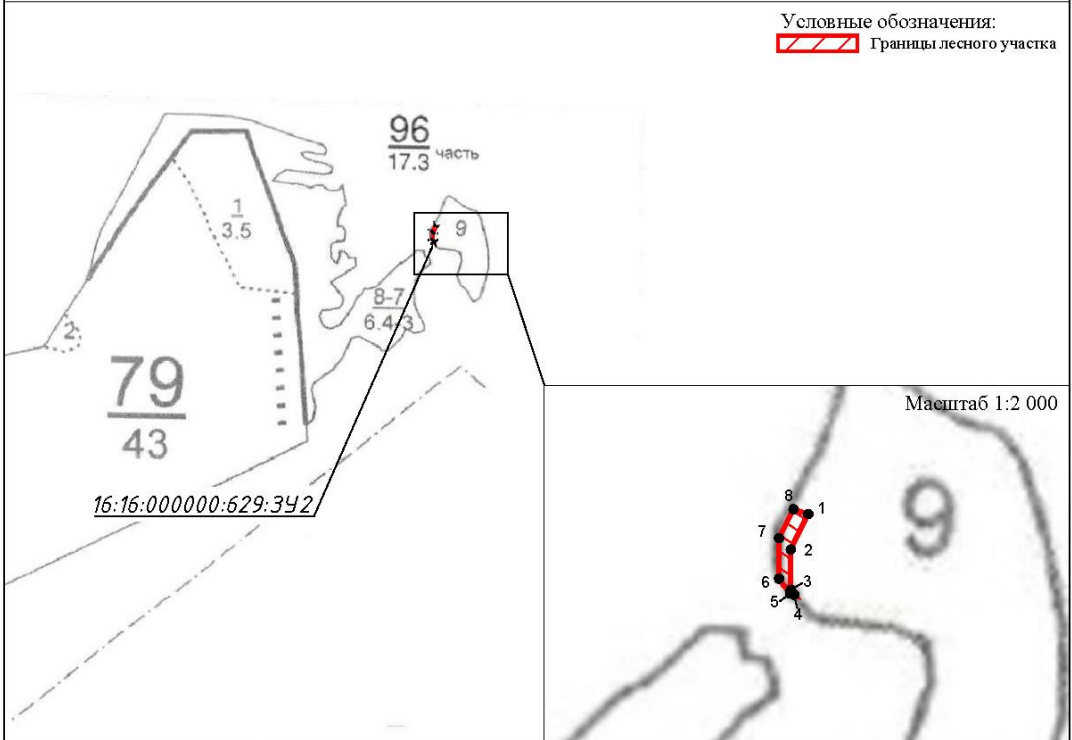
– Осуществление религиозной деятельности (статьи 25, 47 Лесного кодекса РФ).

8. Сведения об обременениях проектируемого лесного участка.

По данным государственного лесного реестра обременений на проектируемом лесном участке нет.

**Схема расположения лесного участка**

Наименование субъекта РФ: Республика Татарстан  
 Наименование категории земель, на которой расположено лесничество: Земли лесного фонда  
 Наименование лесничества: Ислейтарское  
 Наименование участкового лесничества: Ашитское  
 Квартал (выдел): 96 (выдел 9)  
 Масштаб: 1:10 000  
 Общая площадь лесного участка: 0,0127 га



Помера точек	Координаты		Расстояние в метрах	Румб	Дирекционный угол: град,мин
	X	Y			
16:16:000000:629:3У2					
1	500737.73	1306611.90	13.67	ЮЗ 26°30'32"	206°30'32"
2	500725.50	1306605.80	14.00	ЮЗ 0°0'0"	180°0'0"
3	500711.50	1306605.80	2.17	ЮВ 37°8'2"	142°51'58"
4	500709.77	1306607.11	1.57	СЗ 70°59'11"	289°0'49"
5	500710.28	1306605.63	6.39	СЗ 37°29'51"	322°30'9"
6	500715.35	1306601.74	13.99	СЗ 0°0'0"	0°0'0"
7	500729.34	1306601.74	11.34	СВ 26°33'54"	26°33'54"
8	500739.48	1306606.81	5.38	ЮВ 71°1'35"	108°58'25"
1	500737.73	1306611.90			

Рисунок 12.1 – Схема расположения лесного участка 16:16:000000:629:3У2

Взам. инв. №	
Подп. и дата	
Инв. № подл.	

Изм.	Кол.уч.	Лист	№ док	Подп.	Дата	<b>НКНХ.5273-ПМТ2.8</b>	Лист
							267

### 13. Сведения о лесном участке 16:16:000000:1119:3У2

Участок проектирования затрагивает земли лесного фонда, а именно выдел 8 квартала 96 Ашитского участкового лесничества ГКУ «Ислейтарское лесничество».

#### Территориальное расположение и основные характеристики лесного участка.

1. Местоположение, границы и площадь проектируемого лесного участка представлены в таблице 13.1.

Категория земель – земли лесного фонда.

Таблица 13.1 Местоположение, границы и площадь проектируемого лесного участка

Наименование лесничества	Наименование участкового лесничества (хозяйства)	Номер лесных кварталов	Номера лесотаксационных выделов (их частей)	Площадь, га	ОЗУ
Ашитское участковое лесничество, ГКУ «Ислейтарское лесничество» Высокогорский муниципальный район Республики Татарстан					
ГКУ «Ислейтарское лесничество»	Ашитское участковое лесничество	96	ч. выд. 8	0,0111	опушки лесов шир.100 м от границы с безлесными пространствами
<b>ИТОГО</b>				0,0111	

Площадь проектируемого лесного участка – 0,0111 га.

2. Целевое назначение земель представлено в таблице 13.2.

В соответствии с приказом Федерального агентства лесного хозяйства от 17 октября 2008 года №320 «Об определении количества лесничества на территории Республики Татарстан и установления их границ» Ашитское участковое лесничество входит в состав ГКУ «Ислейтарское лесничество».

На момент проектирования лесного участка распространяется действие лесохозяйственного регламента, утвержденного приказом Министерства лесного хозяйства на территории ГКУ «Ислейтарское лесничество» от 19.02.2019 г. №109-осн (с изм. от 17.01.2022 г. №30-осн).

Согласно указанным документам лесного планирования квартал 96 (ч. выд. 8) Ашитского участкового лесничества, ГКУ «Ислейтарское лесничество» Высокогорского муниципального района Республики Татарстан, относятся к защитным лесам.

Таблица 13.2 Распределение площади проектируемого лесного участка по видам целевого назначения лесов на защитные (по их категориям), эксплуатационные и резервные леса

Целевое назначение лесов	Площадь, га
1	2
Защитные леса, всего:	0,0111
1) леса, расположенные на особо охраняемых природных территориях;	-
2) леса, расположенные в водоохранных зонах;	-
3) леса, выполняющие функции защиты природных и иных объектов,	-
Из них:	
а) леса, расположенные в первом и втором поясах зон санитарной охраны источников питьевого и хозяйственно-бытового водоснабжения;	-
б) защитные полосы лесов;	-
в) леса, расположенные в лесопарковых зонах;	-
г) городские леса;	-
д) леса, расположенные в первой и третьей зонах округов санитарно (горно- санитарной) охраны лечебно-оздоровительных местностей и курортов	-
4) ценные леса,	0,0111
Из них:	
а) государственные защитные лиственные полосы	-
б) противозерозионные леса;	-
в) леса, расположенные в пустынных зонах, в полупустынных зонах, в лесостепных зонах, в степях, в горах;	0,0111
г) леса, имеющие научное или историческое значение;	-
д) орехово-промысловые зоны;	-
е) лесные плодовые насаждения;	-
ж) ленточные боры;	-
з) запретные полосы лесов, расположенные вдоль водных объектов;	-

Взам. инв. №	
Подп. и дата	
Инв. № подл.	

Изм.	Кол.уч.	Лист	№док	Подп.	Дата	<b>НКНХ.5273-ПМТ2.8</b>	Лист
							268

Целевое назначение лесов	Площадь, га
1	2
и) нерестоохраняемые полосы лесов;	-
Эксплуатационные леса, всего:	-
Резервные леса, всего:	-
<b>Всего лесов:</b>	0,0111

3. Количественные и качественные характеристики проектируемого лесного участка.

Количественные и качественные характеристики проектируемого лесного участка составляются на основании данных государственного лесного реестра (лесоустроительные планшеты, планы лесонасаждений с учетом текущих изменений). Текущими изменениями в лесоустроительных материалах являются все происходящие изменения в лесном фонде в течение ревизионного периода с (момента последнего лесоустройства по настоящее время), связанные с хозяйственной деятельностью, воздействием природных факторов, изменением лесного законодательства, проведением натурных обследований и др. заверенные лесничеством копии материалов лесоустройства с учетом текущих изменений являются обязательным приложением к проектной документации.

4. Распределение земель представлено в таблицах 13.3 - 13.4.

Таблица 13.3 Распределение площади проектируемого лесного участка по категориям земель лесного фонда

Показатели	Площадь, га
1	2
1 Общая площадь земель лесного фонда	0,0111
2. Лесные земли, всего	0,0111
2.1 Покрытые лесной растительностью, всего	0,0111
2.1.1. в том числе лесные культуры	-
2.2 Не покрытые лесной растительностью, всего	-
в том числе: не сомкнувшиеся лесные культуры	-
лесные питомники, плантации	-
редины естественные	-
фонд лесовосстановления, всего	-
в том числе: гари	-
погибшие древостои	-
вырубки	-
прогалины, пустыри	-
3. Не лесные земли, всего	-
в том числе: пашни	-
сенокосы	-
пастбища, луга	-
водоёмы	-
дороги, просеки	-
трассы коммуникации, усадьбы и пр.	-
болота	-
пески	-
прочие земли	-

Таблица 13.4 Распределение земель

Общая площадь всего	В том числе									
	лесные земли					нелесные земли				
	занятые лесными насаждениями	лесные культуры в том числе	лесные питомники, плантации	не занятые лесными насаждениями	итого	дороги	просеки	болота	другие	итого
1	2	3	4	5	6	7	8	9	10	11
0,0111	0,0111	-	-	-	0,0111	-	-	-	-	-

5. Характеристика насаждений проектируемого лесного участка представлена в таблице 13.5.

Взам. инв. №	Подп. и дата	Инв. № подл.							Лист	
									269	
						<b>НКНХ.5273-ПМТ2.8</b>				
Изм.	Кол.уч.	Лист	№ док	Подп.	Дата					

Таблица 12.5 Характеристика насаждений проектируемого лесного участка

Участков ое лесничества/ урочище (при наличии)	Номер квартала	Номер выдела	Состав насаждения или характеристика лесного участка при отсутствии насаждения	Площадь (га)/запас древесины при наличии (куб. м)	В том числе по группам возраста древостоя (га/куб. м)			
					молодняк и	средне-возрастные	приспевающие	спелые и перестойные
1	2	3	4	6	7	8	9	10
Ашитское	96	8	8ДН1ЛП1В	0,0111/2	-	-	-	0,0111/2
<b>Итого:</b>				0,0111/2	-	-	-	0,0111/2

Таблица 12.6 Средние таксационные показатели насаждений проектируемого лесного участка

Целевое назначение лесов	Лесной квартал / лесотаксационный выдел	Хозяйство, преобладающая порода	Состав насаждения	Возраст насаждений	Бонитет насаждений	Полнота, сумма площадей сечений	Средний запас древесины (куб. м/га)			
							Молодняки	средневозрастные	приспевающие	спелые и перестойные
1	2	3	4	5	6	7	8	9	10	11
Защитные леса	96/8	Твердолиственное, ДН	8ДН1ЛП1В	70	3	0,7	-	-	-	170

6. Виды и объемы использования лесов на проектируемом лесном участке представлены в таблице 12.7.

Таблица 12.7 Виды и объемы использования лесов на проектируемом лесном участке.

Целевое назначение лесов	Хозяйство (хвойное, твердолиственное, мягколиственное)	Площадь, га	Единица измерения	Объемы использования лесов (изъятия лесных ресурсов)
1	2	3	4	5
Вид использования лесов – строительство, реконструкция, эксплуатация линейных объектов				
Цель предоставления лесного участка - строительство, реконструкция, эксплуатация линейных объектов – временные вспомогательные сооружения, необходимые для обеспечения строительства, реконструкции, эксплуатации линейных объектов				
Защитные леса	Твердолиственное	0,0111	куб. м	2
<b>Итого:</b>			<b>куб. м</b>	<b>2</b>

7. Виды разрешенного использования лесов на проектируемом лесном участке

Лесохозяйственным регламентом, утвержденным Приказом Министерства лесного хозяйства Республики Татарстан №109-осн от 19.02.2019 г. (с изм. от 17.01.2022 г. №30-осн) в границах Ашитского участкового лесничества ГКУ «Ислейтарское лесничество» квартал 96 (ч. выд. 8) Высокогорского муниципального района Республики Татарстан и соответственно на проектируемом лесном участке установлены следующие виды разрешенного использования лесов:

- Заготовка древесины (статьи 25, 29 Лесного кодекса РФ);
- Заготовка и сбор недревесных лесных ресурсов (статьи 25, 32 Лесного кодекса РФ);
- Заготовка пищевых лесных ресурсов и сбор лекарственных растений (статьи 25, 35 Лесного кодекса РФ);
- Осуществление научно-исследовательской, образовательной деятельности (статьи 25, 40 Лесного кодекса РФ);
- Осуществление рекреационной деятельности (статьи 25, 41 Лесного кодекса РФ);
- Выращивание лесных плодовых, ягодных, декоративных растений, лекарственных растений (статьи 25, 39 Лесного кодекса РФ);
- Создание лесных питомников и их эксплуатация (статьи 25, 39.1 Лесного кодекса РФ);
- Строительство и эксплуатация водохранилищ и иных искусственных водных объектов, а также гидротехнических сооружений, морских портов, морских терминалов, речных портов, причалов (статьи 25, 44 Лесного кодекса РФ);
- Строительство, реконструкция, эксплуатация линейных объектов (статьи 25, 45 Лесного кодекса РФ);

Взам. инв. №	
Подп. и дата	
Инв. № подл.	

– Осуществление религиозной деятельности (статьи 25, 47 Лесного кодекса РФ).

–

8. Сведения об обременениях проектируемого лесного участка.

По данным государственного лесного реестра обременений на проектируемом лесном участке нет.

### Схема расположения лесного участка

Наименование субъекта РФ: Республика Татарстан

Наименование категории земель, на которой расположено лесничество: Земли лесного фонда

Наименование лесничества: Ислейтарское

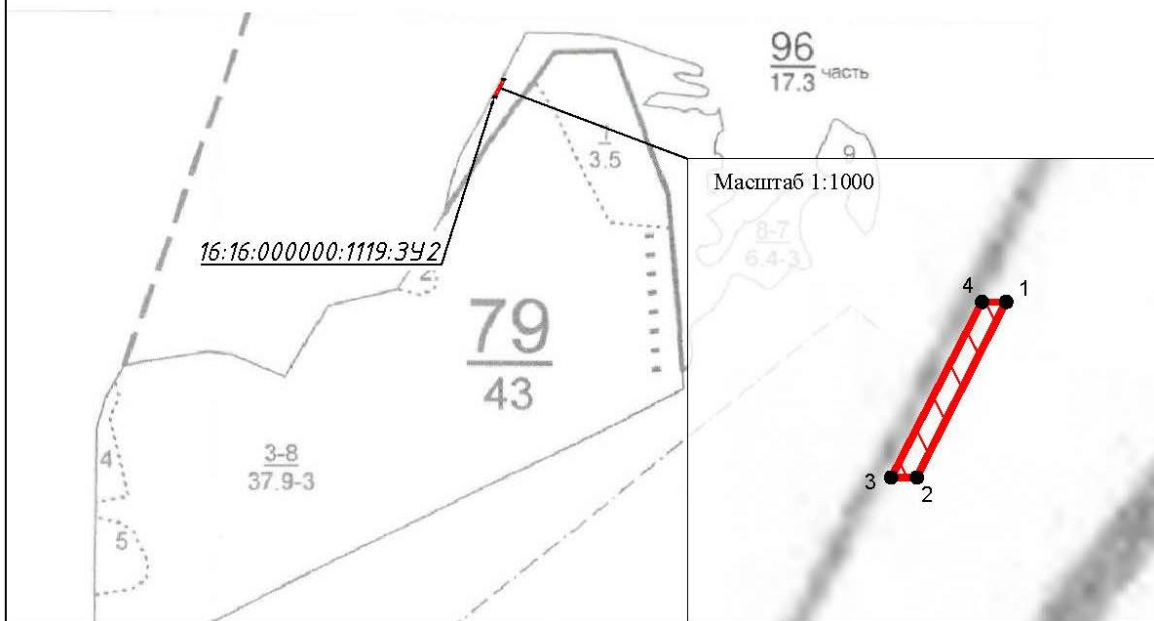
Наименование участкового лесничества: Ашитское

Квартал (выдел): 96 (выдел 8)

Масштаб: 1:10 000

Общая площадь лесного участка: 0,0111 га

Условные обозначения:  
 Границы лесного участка



Номера точек	Координаты		Расстояние в метрах	Румб	Дирекционный угол: град,мин
	X	Y			
16:16:000000:1119:3У2					
1	500864.53	1306113.60	31.43	ЮЗ 27°0'19"	207°0'19"
2	500836.53	1306099.33	4.07	ЮЗ 90°0'0"	270°0'0"
3	500836.53	1306095.26	31.54	СВ 27°23'38"	27°23'38"
4	500864.53	1306109.77	3.83	ЮВ 90°0'0"	90°0'0"
1	500864.53	1306113.60			

Рисунок 13.1 – Схема расположения лесного участка 16:16:000000:1119:3У2

Взам. инв. №	
Подп. и дата	
Инв. № подл.	

Изм.	Кол.уч.	Лист	№док	Подп.	Дата	<b>НКНХ.5273-ПМТ2.8</b>	Лист
							271

## 14. Сведения о лесном участке 16:16:000000:1119:3УЗ

Участок проектирования затрагивает земли лесного фонда, а именно выдел 1 квартала 79, выдел 8 квартала 96 Ашитского участкового лесничества ГКУ «Ислейтарское лесничество».

### Территориальное расположение и основные характеристики лесного участка.

1. Местоположение, границы и площадь проектируемого лесного участка представлены в таблице 14.1.

Категория земель – земли лесного фонда.

Таблица 14.1 Местоположение, границы и площадь проектируемого лесного участка

Наименование лесничества	Наименование участкового лесничества (хозяйства)	Номер лесных кварталов	Номера лесотаксационных выделов (их частей)	Площадь, га	ОЗУ
Ашитское участковое лесничество, ГКУ «Ислейтарское лесничество» Высокогорский муниципальный район Республики Татарстан					
ГКУ «Ислейтарское лесничество»	Ашитское участковое лесничество	79	ч. выд. 1	0,0005	участки лесов до 100 га, граничащие с безлесными пространствами
		96	ч. выд. 8	0,1384	опушки лесов шир.100 м от границы с безлесными пространствами
<b>ИТОГО</b>				0,1389	

Площадь проектируемого лесного участка – 0,1389 га.

2. Целевое назначение земель представлено в таблице 14.2.

В соответствии с приказом Федерального агентства лесного хозяйства от 17 октября 2008 года №320 «Об определении количества лесничества на территории Республики Татарстан и установления их границ» Ашитское участковое лесничество входит в состав ГКУ «Ислейтарское лесничество».

На момент проектирования лесного участка распространяется действие лесохозяйственного регламента, утвержденного приказом Министерства лесного хозяйства на территории ГКУ «Ислейтарское лесничество» от 19.02.2019 г. №109-осн (с изм. от 17.01.2022 г. №30-осн).

Согласно указанным документам лесного планирования квартал 79 (ч. выд. 1) и квартал 96 (ч. выд. 8) Ашитского участкового лесничества, ГКУ «Ислейтарское лесничество» Высокогорского муниципального района Республики Татарстан, относятся к защитным лесам.

Таблица 14.2 Распределение площади проектируемого лесного участка по видам целевого назначения лесов на защитные (по их категориям), эксплуатационные и резервные леса

Целевое назначение лесов	Площадь, га
1	2
Защитные леса, всего:	0,1389
1) леса, расположенные на особо охраняемых природных территориях;	-
2) леса, расположенные в водоохранных зонах;	-
3) леса, выполняющие функции защиты природных и иных объектов,	-
Из них:	
а) леса, расположенные в первом и втором поясах зон санитарной охраны источников питьевого и хозяйственно-бытового водоснабжения;	-
б) защитные полосы лесов;	-
в) леса, расположенные в лесопарковых зонах;	-
г) городские леса;	-
д) леса, расположенные в первой и третьей зонах округов санитарно (горно- санитарной) охраны лечебно-оздоровительных местностей и курортов	-
4) ценные леса,	0,1389
Из них:	
а) государственные защитные лиственные полосы	-
б) противозерозионные леса;	0,0005
в) леса, расположенные в пустынных зонах, в полупустынных зонах, в лесостепных зонах, в степях, в горах;	0,1384
г) леса, имеющие научное или историческое значение;	-
д) орехово-промысловые зоны;	-
е) лесные плодовые насаждения;	-
ж) ленточные боры;	-
з) запретные полосы лесов, расположенные вдоль водных объектов;	-

Взам. инв. №	
Подп. и дата	
Инв. № подл.	

Изм.	Кол.уч.	Лист	№док	Подп.	Дата	<b>НКНХ.5273-ПМТ2.8</b>	Лист
							272

Целевое назначение лесов	Площадь, га
1	2
и) нерестоохранные полосы лесов;	-
Эксплуатационные леса, всего:	-
Резервные леса, всего:	-
<b>Всего лесов:</b>	<b>0,1389</b>

3. Количественные и качественные характеристики проектируемого лесного участка.

Количественные и качественные характеристики проектируемого лесного участка составляются на основании данных государственного лесного реестра (лесоустраительные планшеты, планы лесонасаждений с учетом текущих изменений). Текущими изменениями в лесоустраительных материалах являются все происходящие изменения в лесном фонде в течение ревизионного периода с (момента последнего лесоустраительства по настоящее время), связанные с хозяйственной деятельностью, воздействием природных факторов, изменением лесного законодательства, проведением натурных обследований и др. заверенные лесничеством копии материалов лесоустраительства с учетом текущих изменений являются обязательным приложением к проектной документации.

4. Распределение земель представлено в таблицах 14.3 - 14.4.

Таблица 14.3 Распределение площади проектируемого лесного участка по категориям земель лесного фонда

Показатели	Площадь, га
1	2
1 Общая площадь земель лесного фонда	0,1389
2. Лесные земли, всего	0,1389
2.1 Покрытые лесной растительностью, всего	0,1389
2.1.1. в том числе лесные культуры	-
2.2 Не покрытые лесной растительностью, всего	-
в том числе: не сомкнувшиеся лесные культуры	-
лесные питомники, плантации	-
редины естественные	-
фонд лесовосстановления, всего	-
в том числе: гари	-
погибшие древостои	-
вырубки	-
прогалины, пустыри	-
3. Не лесные земли, всего	-
в том числе: пашни	-
сенокосы	-
пастбища, луга	-
воды	-
дороги, просеки	-
трассы коммуникации, усадьбы и пр.	-
болота	-
пески	-
прочие земли	-

Таблица 14.4 Распределение земель

Общая площадь всего	В том числе									
	лесные земли					нелесные земли				
	занятые лесными насаждениями	лесные культуры в том числе	лесные питомники, плантации	не занятые лесными насаждениями	итого	дороги	просеки	болота	другие	итого
1	2	3	4	5	6	7	8	9	10	11
<b>0,1389</b>	0,1389	-	-	-	0,1389	-	-	-	-	-

5. Характеристика насаждений проектируемого лесного участка представлена в таблице 14.5.

Таблица 14.5 Характеристика насаждений проектируемого лесного участка

Участок все лесные стволы/урочище (при наличии)	Номер квартала	Номер выдела	Состав насаждения или характеристика лесного участка при отсутствии насаждения	Площадь (га)/запас древесины при наличии (куб. м)	В том числе по группам возраста древостоя (га/куб. м)			
					молодняк и	средне-возрастные	приспевающие	спелые и перестойные
1	2	3	4	6	7	8	9	10
Ашитское	79	1	70С2Б1ДН	0,0005/1	-	-	-	0,0005/1
	96	8	8ДН1ЛП1В	0,1384/24	-	-	-	0,1384/24
<b>Итого:</b>				0,1389/25	-	-	-	0,1389/25

Взам. инв. №

Подп. и дата

Инв. № подл.

Изм.	Кол.уч.	Лист	№ док	Подп.	Дата	<b>НКНХ.5273-ПМТ2.8</b>	Лист
							273

Таблица 14.6 Средние таксационные показатели насаждений проектируемого лесного участка

Целевое назначение лесов	Лесной квартал / лесотаксационный выдел	Хозяйство, преобладающая порода	Состав насаждения	Возраст насаждений	Бонитет насаждений	Полнота, сумма площадей сечений	Средний запас древесины (куб. м/га)			
							Молодняки	средневозрастные	приспевающие	спелые и перестойные
1	2	3	4	5	6	7	8	9	10	11
Защитные леса	79/1	Мяголиственное, ОС	7ОС2Б1 ДН	55	2	0,7	-	-	-	200
	96/8	Твердолиственное, ДН	8ДН1ЛП 1В	70	3	0,7	-	-	-	170

6. Виды и объемы использования лесов на проектируемом лесном участке представлены в таблице 14.7.

Таблица 14.7 Виды и объемы использования лесов на проектируемом лесном участке.

Целевое назначение лесов	Хозяйство (хвойное, твердолиственное, мягколиственное)	Площадь, га	Единица измерения	Объемы использования лесов (изъятия лесных ресурсов)
1	2	3	4	5
Вид использования лесов – строительство, реконструкция, эксплуатация линейных объектов				
Цель предоставления лесного участка - строительство, реконструкция, эксплуатация линейных объектов – временные вспомогательные сооружения, необходимые для обеспечения строительства, реконструкции, эксплуатации линейных объектов				
Защитные леса	Мяголиственное	0,0005	куб. м	1
	Твердолиственное	0,1384	куб. м	24
<b>Итого:</b>			<b>куб. м</b>	<b>25</b>

7. Виды разрешенного использования лесов на проектируемом лесном участке

Лесохозяйственным регламентом, утвержденным Приказом Министерства лесного хозяйства Республики Татарстан №109-осн от 19.02.2019 г. (с изм. от 17.01.2022 г. №30-осн) в границах Ашитского участкового лесничества ГКУ «Ислейтарское лесничество» квартал 79 (ч. выд. 1, 3) и квартал 96 (ч. выд. 8) Высокогорского муниципального района Республики Татарстан и соответственно на проектируемом лесном участке установлены следующие виды разрешенного использования лесов:

- Заготовка древесины (статьи 25, 29 Лесного кодекса РФ);
- Заготовка и сбор недревесных лесных ресурсов (статьи 25, 32 Лесного кодекса РФ);
- Заготовка пищевых лесных ресурсов и сбор лекарственных растений (статьи 25, 35 Лесного кодекса РФ);
- Осуществление научно-исследовательской, образовательной деятельности (статьи 25, 40 Лесного кодекса РФ);
- Осуществление рекреационной деятельности (статьи 25, 41 Лесного кодекса РФ);
- Выращивание лесных плодовых, ягодных, декоративных растений, лекарственных растений (статьи 25, 39 Лесного кодекса РФ);
- Создание лесных питомников и их эксплуатация (статьи 25, 39.1 Лесного кодекса РФ);
- Строительство и эксплуатация водохранилищ и иных искусственных водных объектов, а также гидротехнических сооружений, морских портов, морских терминалов, речных портов, причалов (статьи 25, 44 Лесного кодекса РФ);
- Строительство, реконструкция, эксплуатация линейных объектов (статьи 25, 45 Лесного кодекса РФ);
- Осуществление религиозной деятельности (статьи 25, 47 Лесного кодекса РФ).

8. Сведения об обременениях проектируемого лесного участка.

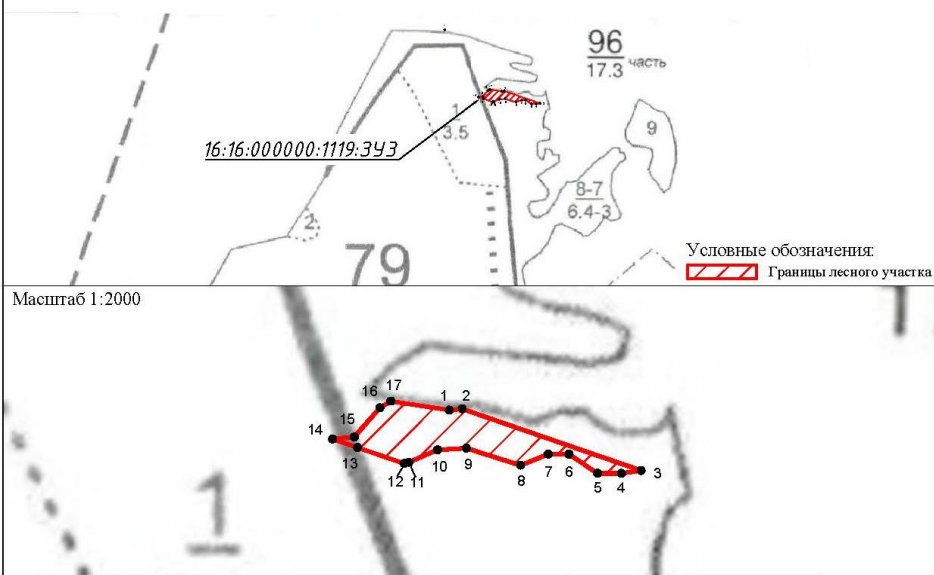
По данным государственного лесного реестра обременений на проектируемом лесном участке нет.

Взам. инв. №	
Подп. и дата	
Инв. № подл.	

Изм.	Кол.уч.	Лист	№ док	Подп.	Дата	<b>НКНХ.5273-ПМТ2.8</b>	Лист
							274

**Схема расположения лесного участка**

Наименование субъекта РФ: Республика Татарстан  
 Наименование категории земель, на которой расположено лесничество: Земли лесного фонда  
 Наименование лесничества: Ислейтарское  
 Наименование участкового лесничества: Ашитское  
 Квартал (выдел): 79 (выдел 1), 96 (выдел 8)  
 Масштаб: 1:10 000  
 Общая площадь лесного участка: 0,1389 га



Номера точек	Координаты		Расстояние в метрах	Румб	Дирекционный угол: град,мин
	X	Y			
16:16:000000:1119:3У3					
1	500819.31	1306368.51	5.18	СВ 85°0'57"	85°0'57"
2	500819.76	1306373.67	75.02	ЮВ 71°0'8"	108°59'52"
3	500795.34	1306444.60	7.88	ЮЗ 81°41'6"	261°41'6"
4	500794.20	1306436.80	9.50	ЮЗ 90°0'0"	270°0'0"
5	500794.20	1306427.30	13.62	СЗ 56°4'36"	303°55'24"
6	500801.80	1306416.00	8.20	ЮЗ 90°0'0"	270°0'0"
7	500801.80	1306407.80	11.85	ЮЗ 68°11'55"	248°11'55"
8	500797.40	1306396.80	22.55	СЗ 72°26'56"	287°33'4"
9	500804.20	1306375.30	11.52	ЮЗ 86°31'0"	266°31'0"
10	500803.50	1306363.80	12.32	ЮЗ 66°33'25"	246°33'25"
11	500798.60	1306352.50	1.93	ЮЗ 74°22'50"	254°22'50"
12	500798.08	1306350.64	19.59	СЗ 70°59'30"	289°0'30"
13	500804.46	1306332.12	10.50	СЗ 70°59'45"	289°0'15"
14	500807.88	1306322.19	8.64	СВ 85°13'11"	85°13'11"
15	500808.60	1306330.80	15.45	СВ 41°19'32"	41°19'32"
16	500820.20	1306341.00	5.05	СВ 58°45'50"	58°45'50"
17	500822.82	1306345.32	23.45	ЮВ 81°23'35"	98°36'25"
1	500819.31	1306368.51			

Рисунок 14.1 – Схема расположения лесного участка 16:16:000000:1119:3У3

Взам. инв. №	
Подп. и дата	
Инв. № подл.	

Изм.	Кол.уч.	Лист	№ док	Подп.	Дата	<b>НКНХ.5273-ПМТ2.8</b>	Лист
							275

## 15. Сведения о лесном участке 16:16:000000:1119:3У4

Участок проектирования затрагивает земли лесного фонда, а именно выдел 8 квартала 96 Ашитского участкового лесничества ГКУ «Ислейтарское лесничество».

### Территориальное расположение и основные характеристики лесного участка.

1. Местоположение, границы и площадь проектируемого лесного участка представлены в таблице 15.1.

Категория земель – земли лесного фонда.

Таблица 15.1 Местоположение, границы и площадь проектируемого лесного участка

Наименование лесничества	Наименование участкового лесничества (хозяйства)	Номер лесных кварталов	Номера лесотаксационных выделов (их частей)	Площадь, га	ОЗУ
Ашитское участковое лесничество, ГКУ «Ислейтарское лесничество» Высокогорский муниципальный район Республики Татарстан					
ГКУ «Ислейтарское лесничество»	Ашитское участковое лесничество	96	ч. выд. 8	0,0081	опушки лесов шир.100 м от границы с безлесными пространствами
<b>ИТОГО</b>				0,0081	

Площадь проектируемого лесного участка – 0,0081 га.

2. Целевое назначение земель представлено в таблице 15.2.

В соответствии с приказом Федерального агентства лесного хозяйства от 17 октября 2008 года №320 «Об определении количества лесничества на территории Республики Татарстан и установления их границ» Ашитское участковое лесничество входит в состав ГКУ «Ислейтарское лесничество».

На момент проектирования лесного участка распространяется действие лесохозяйственного регламента, утвержденного приказом Министерства лесного хозяйства на территории ГКУ «Ислейтарское лесничество» от 19.02.2019 г. №109-осн (с изм. от 17.01.2022 г. №30-осн).

Согласно указанным документам лесного планирования квартал 96 (ч. выд. 8) Ашитского участкового лесничества, ГКУ «Ислейтарское лесничество» Высокогорского муниципального района Республики Татарстан, относятся к защитным лесам.

Таблица 15.2 Распределение площади проектируемого лесного участка по видам целевого назначения лесов на защитные (по их категориям), эксплуатационные и резервные леса

Целевое назначение лесов	Площадь, га
1	2
Защитные леса, всего:	0,0081
1) леса, расположенные на особо охраняемых природных территориях;	-
2) леса, расположенные в водоохраных зонах;	-
3) леса, выполняющие функции защиты природных и иных объектов,	-
Из них:	
а) леса, расположенные в первом и втором поясах зон санитарной охраны источников питьевого и хозяйственно-бытового водоснабжения;	-
б) защитные полосы лесов;	-
в) леса, расположенные в лесопарковых зонах;	-
г) городские леса;	-
д) леса, расположенные в первой и третьей зонах округов санитарно (горно- санитарной) охраны лечебно-оздоровительных местностей и курортов	-
4) ценные леса,	0,0081
Из них:	
а) государственные защитные лиственные полосы	-
б) противозерозионные леса;	-
в) леса, расположенные в пустынных зонах, в полупустынных зонах, в лесостепных зонах, в степях, в горах;	0,0081
г) леса, имеющие научное или историческое значение;	-
д) орехово-промысловые зоны;	-
е) лесные плодовые насаждения;	-
ж) ленточные боры;	-
з) запретные полосы лесов, расположенные вдоль водных объектов;	-
и) нерестоохраняемые полосы лесов;	-
Эксплуатационные леса, всего:	-
Резервные леса, всего:	-

Взам. инв. №	
Подп. и дата	
Инв. № подл.	

Изм.	Кол.уч.	Лист	№док	Подп.	Дата	<b>НКНХ.5273-ПМТ2.8</b>	Лист 276
------	---------	------	------	-------	------	-------------------------	-------------

Целевое назначение лесов	Площадь, га
1	2
Всего лесов:	0,0081

3. Количественные и качественные характеристики проектируемого лесного участка.

Количественные и качественные характеристики проектируемого лесного участка составляются на основании данных государственного лесного реестра (лесоустроительные планшеты, планы лесонасаждений с учетом текущих изменений). Текущими изменениями в лесоустроительных материалах являются все происходящие изменения в лесном фонде в течение ревизионного периода с (момента последнего лесоустройства по настоящему время), связанные с хозяйственной деятельностью, воздействием природных факторов, изменением лесного законодательства, проведением натурных обследований и др. заверенные лесничеством копии материалов лесоустройства с учетом текущих изменений являются обязательным приложением к проектной документации.

4. Распределение земель представлено в таблицах 15.3 - 15.4.

Таблица 15.3 Распределение площади проектируемого лесного участка по категориям земель лесного фонда

Показатели	Площадь, га
1	2
1 Общая площадь земель лесного фонда	0,0081
2. Лесные земли, всего	0,0081
2.1 Покрытые лесной растительностью, всего	0,0081
2.1.1. в том числе лесные культуры	-
2.2 Не покрытые лесной растительностью, всего	-
в том числе: не сомкнувшиеся лесные культуры	-
лесные питомники, плантации	-
редины естественные	-
фонд лесовосстановления, всего	-
в том числе: гари	-
погибшие древостои	-
вырубки	-
прогалины, пустыри	-
3. Не лесные земли, всего	-
в том числе: пашни	-
сенокосы	-
пастбища, луга	-
воды	-
дороги, просеки	-
трассы коммуникации, усадьбы и пр.	-
болота	-
пески	-
прочие земли	-

Таблица 15.4 Распределение земель

Общая площадь всего	В том числе									
	лесные земли					нелесные земли				
	занятые лесными насаждениями	лесные культуры в том числе	лесные питомники, плантации	не занятые лесными насаждениями	итого	дороги	просеки	болота	другие	итого
1	2	3	4	5	6	7	8	9	10	11
0,0081	0,0081	-	-	-	0,0081	-	-	-	-	-

5. Характеристика насаждений проектируемого лесного участка представлена в таблице 15.5.

Таблица 15.5 Характеристика насаждений проектируемого лесного участка

Участок все лесничество/урочище (при наличии)	Номер квартала	Номер выдела	Состав насаждения или характеристика лесного участка при отсутствии насаждения	Площадь (га)/запас древесины при наличии (куб. м)	В том числе по группам возраста древостоя (га/куб. м)			
					молодняк и	средне-возрастные	приспевающие	спелые и перестойные
1	2	3	4	6	7	8	9	10
Ашитское	96	8	8ДН1ЛП1В	0,0081/1	-	-	-	0,0081/1
<b>Итого:</b>				0,0081/1	-	-	-	0,0081/1

Таблица 15.6 Средние таксационные показатели насаждений проектируемого лесного участка

Взам. инв. №	Подп. и дата	Изм.	Кол.уч.	Лист	№ док.	Подп.	Дата	НКНХ.5273-ПМТ2.8	Лист
									277
Инв. № подл.									Лист
									277

Целевое назначение лесов	Лесной квартал / лесотаксационный выдел	Хозяйство, преобладающая порода	Состав насаждения	Возраст насаждения	Бонитет насаждений	Полнота, сумма площадей сечений	Средний запас древесины (куб. м/га)			
							Молодняки	средневозрастные	приспевающие	спелые и перестойные
1	2	3	4	5	6	7	8	9	10	11
Защитные леса	96/8	Твердолиственное, ДН	8ДН1ЛП1В	70	3	0,7	-	-	-	170

6. Виды и объемы использования лесов на проектируемом лесном участке представлены в таблице 15.7.

Таблица 15.7 Виды и объемы использования лесов на проектируемом лесном участке.

Целевое назначение лесов	Хозяйство (хвойное, твердолиственное, мягколиственное)	Площадь, га	Единица измерения	Объемы использования лесов (изъятия лесных ресурсов)
1	2	3	4	5
Вид использования лесов – строительство, реконструкция, эксплуатация линейных объектов				
Цель предоставления лесного участка - строительство, реконструкция, эксплуатация линейных объектов – временные вспомогательные сооружения, необходимые для обеспечения строительства, реконструкции, эксплуатации линейных объектов				
Защитные леса	Твердолиственное	0,0081	куб. м	1
<b>Итого:</b>			<b>куб. м</b>	<b>1</b>

7. Виды разрешенного использования лесов на проектируемом лесном участке

Лесохозяйственным регламентом, утвержденным Приказом Министерства лесного хозяйства Республики Татарстан №109-осн от 19.02.2019 г. (с изм. от 17.01.2022 г. №30-осн) в границах Ашитского участкового лесничества ГКУ «Ислейтарское лесничество» квартал 96 (ч. выд. 8) Высокогорского муниципального района Республики Татарстан и соответственно на проектируемом лесном участке установлены следующие виды разрешенного использования лесов:

- Заготовка древесины (статьи 25, 29 Лесного кодекса РФ);
- Заготовка и сбор недревесных лесных ресурсов (статьи 25, 32 Лесного кодекса РФ);
- Заготовка пищевых лесных ресурсов и сбор лекарственных растений (статьи 25, 35 Лесного кодекса РФ);
- Осуществление научно-исследовательской, образовательной деятельности (статьи 25, 40 Лесного кодекса РФ);
- Осуществление рекреационной деятельности (статьи 25, 41 Лесного кодекса РФ);
- Выращивание лесных плодовых, ягодных, декоративных растений, лекарственных растений (статьи 25, 39 Лесного кодекса РФ);
- Создание лесных питомников и их эксплуатация (статьи 25, 39.1 Лесного кодекса РФ);
- Строительство и эксплуатация водохранилищ и иных искусственных водных объектов, а также гидротехнических сооружений, морских портов, морских терминалов, речных портов, причалов (статьи 25, 44 Лесного кодекса РФ);
- Строительство, реконструкция, эксплуатация линейных объектов (статьи 25, 45 Лесного кодекса РФ);
- Осуществление религиозной деятельности (статьи 25, 47 Лесного кодекса РФ).

8. Сведения об обременениях проектируемого лесного участка.


По данным государственного лесного реестра обременений на проектируемом лесном участке нет.

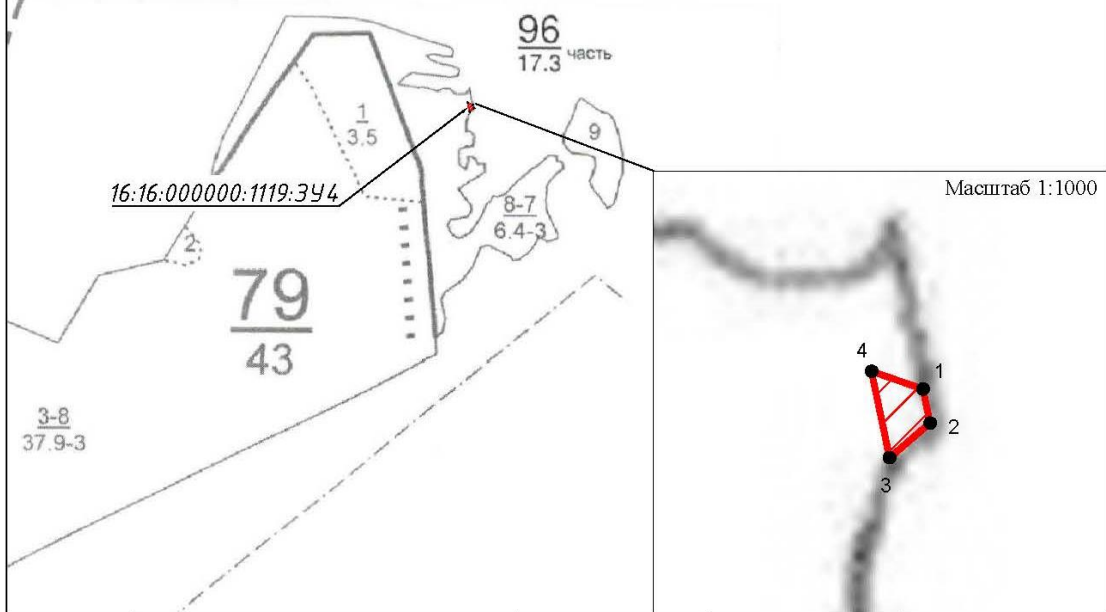
Взам. инв. №	
Подп. и дата	
Инв. № подл.	

Изм.	Кол.уч.	Лист	№док	Подп.	Дата	<b>НКНХ.5273-ПМТ2.8</b>	Лист
							278

Схема расположения лесного участка

Наименование субъекта РФ: Республика Татарстан  
 Наименование категории земель, на которой расположено лесничество: Земли лесного фонда  
 Наименование лесничества: Ислейтарское  
 Наименование участкового лесничества: Ашитское  
 Квартал (выдел): 96 (выдел 8)  
 Масштаб: 1:10 000  
 Общая площадь лесного участка: 0,0081 га

Условные обозначения:  
 Границы лесного участка



Помера точек	Координаты		Расстояние в метрах	Румб	Дирекционный угол: град,мин
	X	Y			
16:16:000000:1119:3У4					
1	500790.01	1306460.08	5.82	ЮВ 11°41'46"	168°18'14"
2	500784.31	1306461.26	8.95	ЮЗ 49°26'25"	229°26'25"
3	500778.49	1306454.46	14.81	СЗ 11°45'54"	348°14'6"
4	500792.99	1306451.44	9.14	ЮВ 70°58'13"	109°1'47"
1	500790.01	1306460.08			

Рисунок 15.1 – Схема расположения лесного участка 16:16:000000:1119:3У4

Взам. инв. №	
Подп. и дата	
Инв. № подл.	

Изм.	Кол.уч.	Лист	№док	Подп.	Дата

НКНХ.5273-ПМТ2.8

## ПРИЛОЖЕНИЕ Н. СОГЛАСОВАНИЕ ДОКУМЕНТАЦИИ ПО ПЛАНИРОВКЕ ТЕРРИТОРИИ – САБИНСКОЕ ЛЕСНИЧЕСТВО № 80 ОТ 26.09.2024 (НА 1 ЛИСТЕ)

МИНИСТЕРСТВО  
ЛЕСНОГО ХОЗЯЙСТВА  
РЕСПУБЛИКИ ТАТАРСТАН  
Государственное казенное учреждение  
Республики Татарстан  
«Сабинское лесничество»  
Кукморская ул., д.2а, п.Лесхоз, 422062

ТАТАРСТАН РЕСПУБЛИКАСЫ  
УРМАН ХУЖАЛЫГЫ  
МИНИСТРЛЫГЫ  
Татарстан Республикасы  
«Саба урманчылыгы»  
дәүләт казна учреждениесе  
Кукмара ур., 2а нче йорт, Лесхоз бистәсе, 422062

Тел. (884362) 4-43-06, Факс 4-43-03, E-mail: Sabinskoe.Gku@tatar.ru

26.09.2024 г. № 80

На № 1829 от 23.09.2024

ООО «Геосервис»

ГКУ «Сабинское лесничество» рассмотрел документацию по планировке территории – для размещения линейного объекта: «Реконструкция линейного сооружения - имущественный комплекс «Управление этиленопроводов» на участке Нижнекамск-Казань. Модернизация объектов для транспортировки этилена с учетом дополнительных объемов от ЭП-600».

1. Замечания нет.

Руководитель-лесничий



И.Г.Рахматуллин

Р.М.Галипов  
8(84362)44283

Взам. инв. №	
Подп. и дата	
Инв. № подл.	

							<b>НКНХ.5273-ПМТ2.8</b>	Лист
								280
Изм.	Кол.уч.	Лист	№ док	Подп.	Дата			

**ПРИЛОЖЕНИЕ П. СОГЛАСОВАНИЕ ДОКУМЕНТАЦИИ ПО ПЛАНИРОВКЕ  
ТЕРРИТОРИИ – ИСЛЕЙТАРСКОЕ ЛЕСНИЧЕСТВО  
№ 53 ОТ 30.10.2024 (НА 1 ЛИСТЕ)**

**МИНИСТЕРСТВО  
ЛЕСНОГО ХОЗЯЙСТВА  
РЕСПУБЛИКИ ТАТАРСТАН**  
Государственное казенное учреждение  
Республики Татарстан  
«Ислейтарское лесничество»  
Центральная ул., д.25, д.Наратлык, 422723

**ТАТАРСТАН РЕСПУБЛИКАСЫ  
УРМАН ХУЖАЛЫГЫ  
МИНИСТРЛЫГЫ**  
Татарстан Республикасы  
«Ислейтар урманчылыгы»  
дәүләт казна учреждениесе  
Үзәк ур., 25 нче йорт, Наратлык ав., 422723

Тел. (884365) 6-35-19, Факс 6-35-19, E-mail: Isleytarskoe.Gku@tat.ar.ru

Исх. № 53 от 30.10.2024 г.  
на № 1951 от 14.10.2024 г.

ООО «Геосервис»

ГКУ «Ислейтарское лесничество» рассмотрело документацию по планировке территории — для размещения линейного объекта: «Реконструкция линейного сооружения – имущественный комплекс «Управление этиленопроводов» на участке Нижнекамск – Казань. Модернизация объектов для транспортировки этилена с учетом дополнительных объемов от ЭП-600» и сообщает что согласовывает предоставленную документацию.

Руководитель-лесничий



А.Н.Халиуллин

Исп: Курбанов Р.К.  
8(84365)63-5-19

Взам. инв. №	
Подп. и дата	
Инв. № подл.	

						<b>НКНХ.5273-ПМТ2.8</b>	Лист
Изм.	Кол.уч.	Лист	№док	Подп.	Дата		281

**ПРИЛОЖЕНИЕ Р. СОГЛАСОВАНИЕ ДОКУМЕНТАЦИИ ПО ПЛАНИРОВКЕ  
ТЕРРИТОРИИ – ЗЕЛЕНОДОЛЬСКОЕ ЛЕСНИЧЕСТВО  
№ 286/02 ОТ 31.10.2024 (НА 1 ЛИСТЕ)**

МИНИСТЕРСТВО  
ЛЕСНОГО ХОЗЯЙСТВА  
РЕСПУБЛИКИ ТАТАРСТАН  
Государственное казенное учреждение  
Республики Татарстан  
«Зеленодольское лесничество»  
Залесная ул., д.14 А, пгт. Васильево,  
Зеленодольский район, 422530

ТАТАРСТАН РЕСПУБЛИКАСЫ  
УРМАН ХУЖАЛЫГЫ  
МИНИСТРЛЫГЫ  
Татарстан Республикасы  
«Яшел үзән урманчылыгы»  
дәүләт казна учреждениесе  
Урман арты ур.,14нче А йорт,  
Васильево бистәсе, Яшел үзән районы, 422530

Тел. (884371) 6-34-02, Факс 6-33-46, E-mail: Zelenodolskoe.Gku@tatar.ru

31.10.2024 №286/02  
На № 1830 от 23.09.2024

ООО «Геосервис»

ГКУ «Зеленодольское лесничество» рассмотрев документацию по планировке территории - для размещения линейного объекта: «Реконструкция линейного сооружения - имущественный комплекс «Управление этиленопроводов» на участке Нижнекамск – Казань. Модернизация объектов для транспортировки этилена с учетом дополнительных объемов от ЭП-600» и сообщает что согласовывает предоставленную документацию.

Замечаний нет.

Руководитель-лесничий

Абдуллин Н.З.

Жданова Е.С.  
88437163304

Инв. № подл.	Подп. и дата	Взам. инв. №					Лист 282
Изм.	Кол.уч.	Лист	№ док	Подп.	Дата	<b>НКНХ.5273-ПМТ2.8</b>	

**ПРИЛОЖЕНИЕ С. СОГЛАСОВАНИЕ ДОКУМЕНТАЦИИ ПО ПЛАНИРОВКЕ  
ТЕРРИТОРИИ – ПРИГОРОДНОЕ ЛЕСНИЧЕСТВО  
№ 01-05/626 ОТ 18.11.2024 (НА 1 ЛИСТЕ)**

МИНИСТЕРСТВО  
ЛЕСНОГО ХОЗЯЙСТВА  
РЕСПУБЛИКИ ТАТАРСТАН  
Государственное казенное учреждение  
Республики Татарстан  
«Пригородное лесничество»  
Халезова ул., д.17а, г.Казань, 420075

ТАТАРСТАН РЕСПУБЛИКАСЫ  
УРМАН ХУЖАЛЫГЫ  
МИНИСТРЛЫГЫ  
Татарстан Республикасы  
«Шәһәр яны урманчылыгы»  
дәүләт казна учреждениесе  
Халезова ур., 17а нче йорт, Казан шәһ., 420075

Тел., факс 8(843) 234-07-01, E-mail: Prigorodnoe.Gku@tatar.ru

18.11.2024 № 01-05/626

На № \_\_\_\_\_ от \_\_\_\_\_

Техническому директору  
ООО «Геосервис»  
М.С. Кочетовой

klimenko\_ti05@mail.ru

Уважаемая Мария Сергеевна!

ГКУ «Пригородное лесничество» рассмотрев Ваше обращение о согласовании проекта планировки территории – для размещения линейного объекта: «Реконструкция линейного сооружения – имущественный комплекс «Управление этиленопроводов» на участке Нижнекамск-Казань, сообщает, что согласовывает направленные проекты планировки территории на земельные участки, расположенные:

1. в квартале 22 часть выдела 2 Иске-Казанского участкового лесничества, площадью 0,0008 га (16:16:230401:221:3У1);
2. в квартале 22 часть выдела 1 Иске-Казанского участкового лесничества, площадью 0,9427 га (16:16:000000:7482:3У1);
3. в квартале 22 часть выдела 2 Иске-Казанского участкового лесничества, площадью 0,6904 га (16:16:000000:7482:3У2);
4. в квартале 23 части выделов 3, 6, 7, квартале 25 части выделов 2, 3, 4 Иске-Казанского участкового лесничества, площадью 2,0406 га (16:16:000000:7482:3У3);
5. в квартале 25 часть выдела 4 Иске-Казанского участкового лесничества, площадью 0,0065 га (16:16:000000:10936:3У1);
6. в квартале 22 часть выдела 2 Иске-Казанского участкового лесничества, площадью 0,01 га (16:16:230603:194:3У1).

Руководитель – лесничий

Давлетшин Р.А.  
8 (843) 234-08-52



И.Р.Кашафеев

Взам. инв. №	
Подп. и дата	
Инв. № подл.	

Изм.	Кол.уч.	Лист	№ док	Подп.	Дата

**НКНХ.5273-ПМТ2.8**

Лист  
283

